

GOVERNO DO ESTADO DO CEARÁ

SECRETARIA DOS RECURSOS HÍDRICOS

PROURB/RH

PROJETO DE DESENVOLVIMENTO URBANO E GESTÃO DOS
RECURSOS HÍDRICOS

PROGERIRH

PROGRAMA DE GERENCIAMENTO E INTEGRAÇÃO DOS
RECURSOS HÍDRICOS

EIXO DE INTEGRAÇÃO JAGUARIBE - ICAPUÍ

PARTE IV - DETALHAMENTO DO PROJETO

TOMO 1 - ENGENHARIA

VOLUME 8 - LEVANTAMENTOS CADASTRAIS

PARTE B - PASTAS INDIVIDUAIS

FORTALEZA

OUTUBRO / 1999

JAAKKO PÖYRY



PARTE IV – DETALHAMENTO DO PROJETO

Tomo 1 – ENGENHARIA

Volume 8 – LEVANTAMENTOS CADASTRAIS

PARTE B-1 – PASTAS INDIVIDUAIS



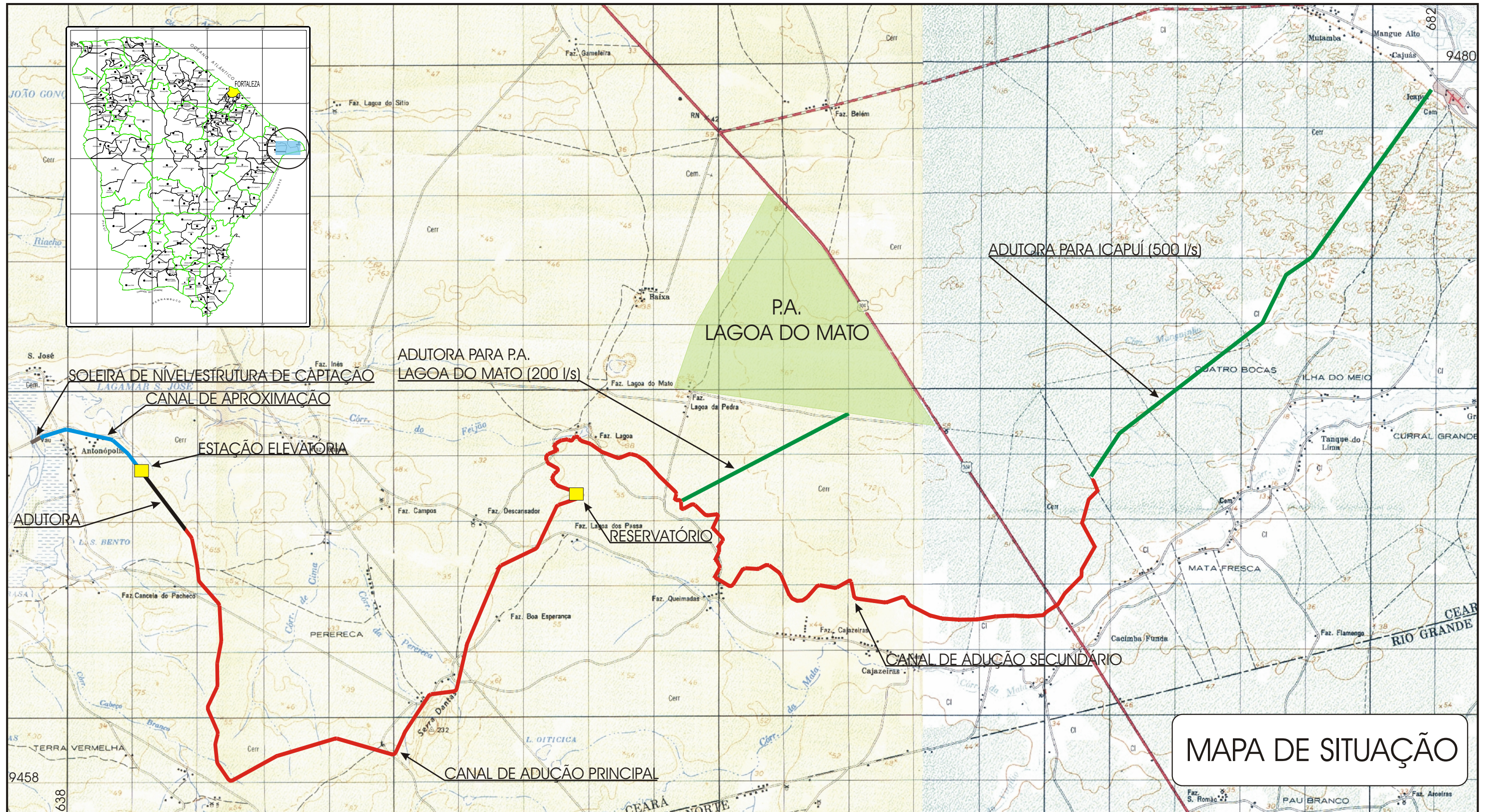
ÍNDICE

ÍNDICE

MAPA DE SITUAÇÃO.....	4
APRESENTAÇÃO.....	6
RELAÇÃO DOS PROPRIETÁRIOS COM RESPECTIVAS ÁREAS.....	9



MAPA DE SITUAÇÃO



MAPA DE SITUAÇÃO



APRESENTAÇÃO

Os serviços executados pelo Consórcio JPE - AGUASOLOS, no âmbito do contrato Nº 05/PROURB-RH/SRH/CE/98, assinado em 29/1/1998 com a Secretaria dos Recursos Hídricos do Estado do Ceará (SRH-CE), têm como objeto a **Elaboração dos Estudos de Economia, Meio Ambiente e Sócio-Economia e dos Projetos de Engenharia das Obras de Integração do Eixo Jaguaribe - Icapuí.**

Os estudos desenvolvidos, em atendimento aos Termos de Referência, são constituídos por atividades multidisciplinares que permitem a elaboração de relatórios específicos organizados em Partes, Tomos e Volumes. As partes e tomos que compõem o acervo do Projeto são as seguintes.

RELATÓRIO SÍNTESE

PARTE I - RELATÓRIO GERAL

PARTE II - ESTUDOS BÁSICOS

Tomo 1 - Avaliação Global dos Potenciais e Perspectivas;

Tomo 2 - Diagnóstico Ambiental;

Tomo 3 - Estudos Sócio-Econômicos;

Tomo 4 - Estudos Climatológicos;

Tomo 5 - Estudos Hidrológicos;

Tomo 6 - Levantamentos Pedológicos.

PARTE III - ESTUDOS DE ALTERNATIVAS

Tomo 1 - Alternativas para o Eixo de Integração;

Tomo 2 - Estudos de Impactos.

PARTE IV - DETALHAMENTO DO PROJETO

Tomo 1 - Engenharia;

Tomo 2 - Meio Ambiente e Sócio-Economia.

PARTE V - OPERAÇÃO DO PROJETO

Tomo 1 - Sustentabilidade Técnica;

Tomo 2 - Sustentabilidade Financeira;

Tomo 3 - Sustentabilidade Administrativa;

Tomo 4 - Sustentabilidade Ambiental;

Tomo 5 - Sustentabilidade Social.

O presente relatório é parte integrante do **Tomo 1- Engenharia** , da **Parte IV – Detalhamento do Projeto**. Trata-se de um documento definitivo, no qual são apresentados um panorama geral das atividades, relativas ao projeto de engenharia, desenvolvidos ao nível de projeto executivo.



RELAÇÃO DOS PROPRIETÁRIOS COM RESPECTIVAS ÁREAS

RELAÇÃO DOS PROPRIETÁRIOS COM RESPECTIVAS ÁREAS		
LOTE	PROPRIETÁRIO	ÁREA (ha)
L01	José Pereira de Oliveira	3,42
L02	Francisco Rodrigues Parente	10,39
L03	José Valdenir de Oliveira	2,83
L04	José Pereira de Oliveira	0,77
L05	Francisco Edilberto Marques	0,41
L06	Ana Alexandre da Silva	0,91
L07	Francisco Correia Lima	1,34
L08	Francisco Jaime da Silva	1,14
L09	Francisco José Valente	2,90
L10	José Rodrigues da Silva	0,85
L11	Raimundo Ferreira Lopes Filho	0,47
L12	Osmano Roque Rebouças	3,15
L13	Antônio Bernardo da Silva	0,30
L14	Mizael Barbosa de Normandia	0,43
L15	Maria Marineide de Oliveira	0,16
L16	Francisco Lázaro de Oliveira	0,20
L17	Raimundo Lázaro da Silva	0,27
L18	João Bezerra da Silva	0,33
L19	Francisco de Assis Rebouças	0,59
L20	Mizael Barbosa de Normandia	0,44
L21	Francisco Dix-Sept Laércio Oliveira	1,93
L22	Francisca Chagas Filha	0,89
L23	Francisco Pereira da Silva	0,37
L24	Francisco Jaime da Silva	0,61
L25	Francisco José Valente	10,11
L26	Lote sem identificação	11,86
L27	Maisa	17,81
L28	INCRA - Assentamento Bela Vista	130,42
L29	Francisco Newton Melo	0,98
L30	Esp. de José Matheus da Silva	2,94
L31	Lote sem identificação	4,20
L32	Raimundo Luís Gomes	1,48
L33	Esp. de Pedro Agostinho de Lima	3,07
L34	Maisa	20,37
L35	Esp. de Francisco Gomes da Silva	23,48
L36	Esp. de João Xavier Barreto	27,41

RELAÇÃO DOS PROPRIETÁRIOS COM RESPECTIVAS ÁREAS		
LOTE	PROPRIETÁRIO	ÁREA (ha)
L37	Sandoval Carvalho Braga	5,21
L38	Sandoval Carvalho Braga	91,31
L39	Assentamento Campos Verdes	49,80
L40	Laura Barros Costa Lima	0,48
L41	Mauro da Costa Lima	0,48
L42	Hélio Barros Costa	0,50
L43	Eloi Barros Costa	1,11
L44	Eloi Barros Costa	0,67
L45	Eloi Barros Costa	0,80
L46	Eloi Barros Costa	0,86
L47	Eloi Barros Costa	0,91
L48	Olga Barros Costa	5,63
L49	Gilson C. de Carvalho	0,83
L50	Regina Lúcia de Carvalho	0,83
L51	Gilmário Costa de Carvalho	0,83
L52	Francisco Amaral Lima	14,12
L53	Espólio de Otília	2,41
L54	Francisco Pereira	0,70
L55	Francisco Pereira	0,70
L56	Antônio Augusto Gonçalves de Carvalho	0,75
L57	Raimundo Gonçalves de Carvalho	0,59
L58	José Pereira de Carvalho	1,22
L59	José Soarea da Silva	1,39
L60	João Moreira de Souza	1,12
L61	Raimunda Ferreira de Oliveira	1,04
L62	Orlando Barbosa Costa	0,43
L63	Francisco Otacílio da Silva	0,86
L64	Maria Halza Rodrigues de Souza	0,76
L65	Maria Marlene Jales Ribeiro	1,88
L66	Miguel Rebouças Marques	2,75
L67	Bruno Ferreira Lopes	1,99
L68	Josué Marques	0,56
L69	Josué Marques	0,53
L70	Francineide Miranda da Silva	0,32
L71	José Anairton Rocha Soares	0,80
L72	Francisco Monteiro da Costa	0,45
L73	Francisco de Assis Souza Costa	0,07

RELAÇÃO DOS PROPRIETÁRIOS COM RESPECTIVAS ÁREAS		
LOTE	PROPRIETÁRIO	ÁREA (ha)
L74	Francisco da Rocha Filho	0,69
L75	João Bezerra da Costa	1,53
L76	Fernando Japonês	10,16
L77	Agrícola Cajazeiras Ltda	5,76
L78	Francisco Amaral Lima	2,53
L79	Raimundo Borges da Silva	0,39
L80	Francisco Araújo de Moura	0,50
L81	Francisco Bernardino da Silva	2,63
L82	Francisco Lourenço da Silva	1,56
L83/L83A	Antônio Ferreira Lopes	1,77
L84/L84A	Raimundo Torquato da Silva	0,79
L85	Raimundo Borges da Silva	0,83
L86	Valdevino Bernardino da Silva	1,74
L87/L87A	Lucivaldo Araújo da Silva	2,44
L88	Silvério Ferreira Lopes	3,11
L89	Maria Adalgiza de Oliveira	0,59
L90	Francisco Monteiro Filho	1,36
L91	Francisco Carlos de Souza	1,32
L92	Francisco Monteiro Filho	1,14
L93	Silvério Ferreira Lopes	1,14
L94	Masatoshi Otani	1,20
L95	Geraldo Pereira da Silva	1,36
L96	Daniel Monteiro	1,73
L97	Francisco Amaral Lima	0,74
L98	Maria Idnê de Carvalho Rêgo	2,07
L99	Maria Angelita dos Santos	1,99
L100	Espólio de Venâncio Martins	1,68
L101	Manuel Martins dos Santos	2,14
L102	Maria José Rebouças de Oliveira	1,31
L103	Raimundo Nonato dos Santos	1,36
L104	Francisco Amaral Lima	1,43
L105	Maria Albetiza Ferreira	1,24
L106	Maria Estela Carvalho Rebouças	11,28
L107	Maria Estela Carvalho Rebouças	4,27
L108	João Rebouças de Sousa	4,84
L109	COPAN	2,23
TOTAL		567,77



LOTE Nº.: 01

PROPRIETÁRIO: JOSÉ PEREIRA DE OLIVEIRA



ANEXO F
ESTADO DO CEARÁ
SECRETARIA DE RECURSOS HÍDRICOS
FICHA PARA LEVANTAMENTO CADASTRAL DO IMÓVEL

Código do Imóvel: L01 Denominação do Imóvel: _____

Situação:

Região: Baixo Jaguaribe Distrito: Antonópolis Município: Jaguaruana

Código Cadastral do INCRA: _____

Tempo de ocupação: _____ anos.

DADOS SOBRE O PROPRIETÁRIO OU POSSEIRO

Nome: José Pereira de Oliveira Apelido: Zé de Tibúrcio

Nacionalidade: Brasileira Estrangeira Naturalizado

Naturalidade: _____ Sexo: Masculino Feminino

Estado Civil: Casado Solteiro Viúvo Desquitado Outros

Data do Nascimento: _____ Profissão: _____

Grau de Instrução: Analfabeto Alfabetizado Primário Médio Superior

Possui Aposentadoria: Sim Não

Residência do Ocupante: No Imóvel Fora do Imóvel

Número do Documento de Identificação: _____

Tipo: Cart. Ident. Cart. Prof. T. Eleitor C.P.F. Cert. Nasc.

Escritura: N.º Registro: _____ Folha N.º: _____ Livro: _____

Data: _____ Cartório: _____

Endereço: _____

Conjunto Familiar: (Apenas os familiares residentes no imóvel)

Nome	Relação com Chefe	Sexo		Idade	Est. Civil	Grau de Instrução			
		M	F			Anal.	Alfa.	Méd.	Sup.

GOVERNO DO ESTADO DO CEARÁ
SECRETARIA DOS RECURSOS HÍDRICOS - SRH
COMISSÃO DE AVALIAÇÃO E DESAPROPRIAÇÃO

LAUDO DE AVALIAÇÃO da Terra de acordo com o levantamento topográfico e cadastral na área de implantação do Eixo de Integração Jaguaribe-Icapuí no Estado do Ceará

LOTE:L-01
 PROPRIETÁRIO (A):JOSÉ PEREIRA DE OLIVEIRA

Código	Bom/ Regular	Discriminação	Unid	Quant	Preço (R\$)	
					Unitário	Total
24.00		TERRAS	ha			
24.01	B	Solos Aluviais	ha	3,42	500,00	1.710,00
TOTAL (R\$)						1.710,00

Importa o presente LAUDO na quantia de R\$ **1.710,00**
 (Um mil, setecentos e dez reais)

COMISSÃO DE AVALIAÇÃO E DESAPROPRIAÇÃO DA SRH

Fortaleza, ____ de _____ de _____

Estamos em TOTAL e IRREVOGÁVEL concordância com os valores acima estipulados

GOVERNO DO ESTADO DO CEARÁ
SECRETARIA DOS RECURSOS HÍDRICOS - SRH
COMISSÃO DE AVALIAÇÃO E DESAPROPRIAÇÃO

LAUDO DE AVALIAÇÃO das benfeitorias de acordo com o levantamento topográfico e cadastral na área de implantação do Eixo de Integração Jaguaribe-Icapuí no Estado do Ceará.

LOTE:L-01
 PROPRIETÁRIO (A):JOSÉ PEREIRA DEOLIVEIRA

Código	Bom/ Regular	Discriminação	Unid	Quant	Preço (R\$)		
					Unitário	Total	
15.00	B	CERCAS					
15.09	B	Cerca de arame farpado com 09 fios	m	100,00	1,80	180,00	
23.00	B	DESTOCAMENTO					
23.00	B	Destocamento	ha	3,42	173,16	592,21	
26.00	B	CULTURAS ANUAIS (em produção)					
26.04	B	Capim elefante	ha	3,42	161,00	550,62	
					TOTAL (R\$)	1.322,83	

Importa o presente LAUDO na quantia de R\$ 1.322,83
 (Um mil, trezentos e vinte e dois reais e oitenta e três centavos)

COMISSÃO DE AVALIAÇÃO E DESAPROPRIAÇÃO DA SRH

Fortaleza, ____ de _____ de _____

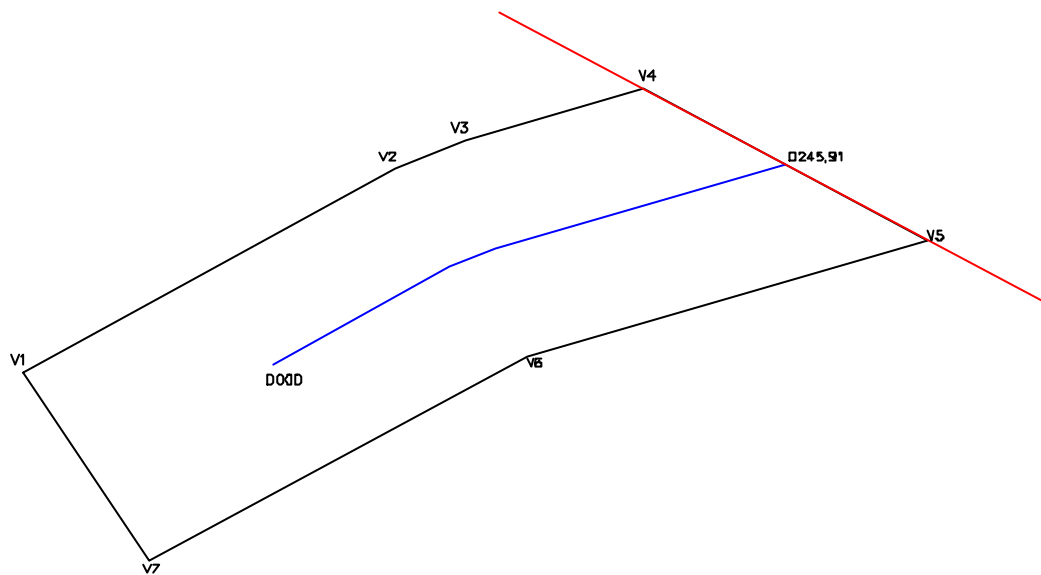
Estamos em TOTAL e IRREVOGÁVEL concordância com os valores acima estipulados

Secretaria dos Recursos Hídricos
CADASTRO DO EIXO DE INTAGRAÇÃO JAGUARIBE-ICAPUÍ
Memorial Descritivo

Lote: 01 **Área (ha): 3,42** **Perímetro: 925,53 m**

DESCRIÇÃO DO PERÍMETRO

Partindo da estaca	V1	ponto inicial, com coordenadas UTM		9.468.631,8453	Norte	e
639.193,1212	Este					
deste com Azimute	61 °	7 '	58 "	e distância: 188,89 m	chega-se ao ponto	V2
deste com Azimute	67 °	31 '	51 "	e distância: 33,43 m	chega-se ao ponto	V3
deste com Azimute	73 °	55 '	44 "	e distância: 82,68 m	chega-se ao ponto	V4
deste com Azimute	118 °	10 '	13 "	e distância: 143,33 m	chega-se ao ponto	V5
deste com Azimute	253 °	55 '	44 "	e distância: 185,37 m	chega-se ao ponto	V6
deste com Azimute	241 °	30 '	15 "	e distância: 191,47 m	chega-se ao ponto	V7
deste com Azimute	326 °	16 '	44 "	e distância: 100,36 m	chega-se ao ponto	V1



CONFRONTAÇÕES

NORTE: Poligonal de Contorno

LESTE: Lote 02

SUL: Poligonal de Contorno

OESTE: Rio Jaguaribe

LEGENDA:

Poligonal de contorno — ———
Eixo do canal — ————
Cerca — ————

GOVERNO DO ESTADO DO CEARÁ SECRETARIA DOS RECURSOS HÍDRICOS

PROJETO DE DESENVOLVIMENTO URBANO E GESTÃO DOS RECURSOS HÍDRICOS
PROURB/RH

EIXO DE INTEGRAÇÃO JAGUARIBE—ICAPUI

PROJ.:	PROPRIETÁRIO: José Pereira de Oliveira	DATA DE EMISSÃO: MAI/99	
VISTO:		ESCALA: SEM ESCALA	REV.: 0
VERIF.:	ÁREA: 3,42 ha	PERIMETRO: 925,53 m	N° DO PROJETO:
APROV.:	CONSÓRCIO JAAKKO POYRY / AGUASOLOS		N° DO DESENHO: 01/112



LOTE Nº.: 02

PROPRIETÁRIO: FRANCISCO RODRIGUES VALENTE



ANEXO F
ESTADO DO CEARÁ
SECRETARIA DE RECURSOS HÍDRICOS
FICHA PARA LEVANTAMENTO CADASTRAL DO IMÓVEL

Código do Imóvel: L02 Denominação do Imóvel: _____

Situação:

Região: Baixo Jaguaribe Distrito: Antonópolis Município: Jaguaruana

Código Cadastral do INCRA: _____

Tempo de ocupação: _____ anos.

DADOS SOBRE O PROPRIETÁRIO OU POSSEIRO

Nome: Francisco Rodrigues Valente Apelido: Chico da Aurea

Nacionalidade: Brasileira Estrangeira Naturalizado

Naturalidade: _____ Sexo: Masculino Feminino

Estado Civil: Casado Solteiro Viúvo Desquitado Outros

Data do Nascimento: _____ Profissão: _____

Grau de Instrução: Analfabeto Alfabetizado Primário Médio Superior

Possui Aposentadoria: Sim Não

Residência do Ocupante: No Imóvel Fora do Imóvel

Número do Documento de Identificação: _____

Tipo: Cart. Ident. Cart. Prof. T. Eleitor C.P.F. Cert. Nasc.

Escritura: Nº. Registro: _____ Folha Nº: _____ Livro: _____

Data: _____ Cartório: _____

Endereço: Fone - 418.1101/964.2832

Conjunto Familiar: (Apenas os familiares residentes no imóvel)

Nome	Relação com Chefe	Sexo		Idade	Est. Civil	Grau de Instrução			
		M	F			Anal.	Alfa.	Méd.	Sup.

GOVERNO DO ESTADO DO CEARÁ
SECRETARIA DOS RECURSOS HÍDRICOS - SRH
COMISSÃO DE AVALIAÇÃO E DESAPROPRIAÇÃO

LAUDO DE AVALIAÇÃO da Terra de acordo com o levantamento topográfico e cadastral na área de implantação do Eixo de Integração Jaguaribe-Icapuí no Estado do Ceará

LOTE:L-02

PROPRIETÁRIO (A):FRANCISCO RODRIGUES VALENTE

Código	Bom/ Regular	Discriminação	Unid	Quant	Preço (R\$)	
					Unitário	Total
24.00		TERRAS	ha			
24.01	B	Solos Aluviais	ha	10,39	500,00	5.195,00
TOTAL (R\$)						5.195,00

Importa o presente LAUDO na quantia de R\$ **5.195,00**
(Cinco mil, cento e noventa e cinco reais)

COMISSÃO DE AVALIAÇÃO E DESAPROPRIAÇÃO DA SRH

Fortaleza, ____ de _____ de _____

Estamos em TOTAL e IRREVOGÁVEL concordância com os valores acima estipulados

GOVERNO DO ESTADO DO CEARÁ
SECRETARIA DOS RECURSOS HÍDRICOS - SRH
COMISSÃO DE AVALIAÇÃO E DESAPROPRIAÇÃO

LAUDO DE AVALIAÇÃO das benfeitorias de acordo com o levantamento topográfico e cadastral na área de implantação do Eixo de Integração Jaguaribe-Icapuí no Estado do Ceará.

LOTE: L-02
 PROPRIETÁRIO (A): FRANCISCO RODRIGUES VALENTE

Código	Bom/ Regular	Discriminação	Unid	Quant	Preço (R\$)	
					Unitário	Total
01.00	B	CASA DE TIJOLO				
01.01	B	Rebocada interna e externamente, pintura a cal ou hidrator, coberta de telha comum, esquadrias com madeira da região, piso de cimento	m ²	306,15	30,12	9.221,24
04.05	B	Piso de cerâmica sem esmalte (20 x 20)	m ²	306,05	4,92	1.505,77
09.01	B	Quadro de distribuição de energia	un	1,00	59,88	59,88
09.02	B	Ponto de energia	un	15,00	10,22	153,30
13.02	B	Azulejo colorido ou decorado	m ²	11,00	16,63	182,93
10.03	B	Torneira para pia	un	4,00	5,26	21,04
10.04	B	Pia de marmorite (1,50 x 0,65 m)	un	2,00	9,60	19,20
10.07	B	Aparelho sanitário	un	2,00	28,00	56,00
12.01	B	Porta ou janela trabalhada	m ²	19,00	38,40	729,60
11.00	B	OBRAS ESPECIAIS				
11.01.01	B	Micro açude k=0,25	m ³	4.320,00	1,50	6.480,00
14.00	B	POÇOS				
14.11	B	Escavação	m ³	720,00	3,73	2.685,60
15.00	B	CERCAS				
15.09	B	Cerca de arame farpado com 09 fios	m	1.210,00	1,80	2.178,00
26.00	B	CULTURAS ANUAIS (em produção)				
26.04	B	Capim elefante	ha	9,00	161,00	1.449,00
23.00	B	DESTOCAMENTO	ha	9,00	173,16	1.558,44
TOTAL (R\$)						26.299,99

Importa o presente LAUDO na quantia de R\$ 26.299,99
 (Vinte e seis mil, duzentos e noventa e nove reais e noventa e nove centavos)

COMISSÃO DE AVALIAÇÃO E DESAPROPRIAÇÃO DA SRH

Fortaleza, ____ de _____ de _____

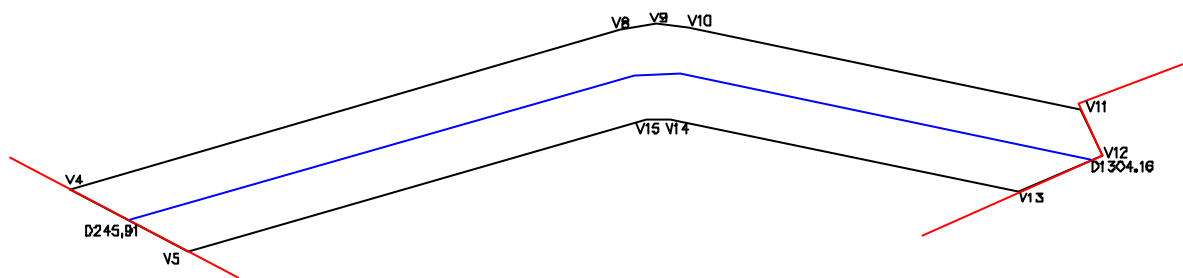
Estamos em TOTAL e IRREVOGÁVEL concordância com os valores acima estipulados

Secretaria dos Recursos Hídricos
CADASTRO DO EIXO DE INTAGRAÇÃO JAGUARIBE-ICAPUÍ
 Memorial Descritivo

Lote: 02 **Área (ha): 10,39** **Perímetro: 2.320,87 m**

DESCRIÇÃO DO PERÍMETRO

Partindo da estaca	V4	ponto inicial, com coordenadas UTM		9.468.758,7006	Norte	e
639.468,8796	Este					
deste com Azimute	73 °	55 ' 44 "	e distância:	612,31 m	chega-se ao ponto	V8
deste com Azimute	80 °	55 ' 1 "	e distância:	37,01 m	chega-se ao ponto	V9
deste com Azimute	95 °	8 ' 22 "	e distância:	35,85 m	chega-se ao ponto	V10
deste com Azimute	101 °	51 ' 14 "	e distância:	427,83 m	chega-se ao ponto	V11
deste com Azimute	155 °	25 ' 32 "	e distância:	52,97 m	chega-se ao ponto	V12
deste com Azimute	245 °	53 ' 21 "	e distância:	97,70 m	chega-se ao ponto	V13
deste com Azimute	281 °	51 ' 37 "	e distância:	380,12 m	chega-se ao ponto	V14
deste com Azimute	267 °	41 ' 41 "	e distância:	24,48 m	chega-se ao ponto	V15
deste com Azimute	253 °	55 ' 44 "	e distância:	509,27 m	chega-se ao ponto	V5
deste com Azimute	298 °	10 ' 13 "	e distância:	143,33 m	chega-se ao ponto	V4



CONFRONTAÇÕES

NORTE: Poligonal de Contorno

LESTE: Lote 03

SUL: Poligonal de Contorno

OESTE: Lote 01

LEGENDA:

Poligonal de contorno — —
Eixo do canal — —
Cerca — —

GOVERNO DO ESTADO DO CEARÁ SECRETARIA DOS RECURSOS HÍDRICOS

PROJETO DE DESENVOLVIMENTO URBANO E GESTÃO DOS RECURSOS HÍDRICOS
PROURB/RH

EIXO DE INTEGRAÇÃO JAGUARIBE—ICAPUI

PROJ.:	PROPRIETÁRIO: Francisco Rodrigues Valente	DATA DE EMISSÃO: MAI/99	
VISTO:		ESCALA: SEM ESCALA	REV.: 0
VERIF.:	ÁREA: 10,39 ha	PERIMETRO: 2320,87 m	N° DO PROJETO:
APROV.:	CONSÓRCIO JAAKKO POYRY / AGUASOLOS		N° DO DESENHO: 02/112



LOTE Nº.: 03

PROPRIETÁRIO: JOSÉ VALDENIR DE OLIVEIRA



ANEXO F
ESTADO DO CEARÁ
SECRETARIA DE RECURSOS HÍDRICOS
FICHA PARA LEVANTAMENTO CADASTRAL DO IMÓVEL

Código do Imóvel: L03 Denominação do Imóvel: _____

Situação:

Região: Baixo Jaguaribe Distrito: Antonópolis Município: Jaguaruana

Código Cadastral do INCRA: _____

Tempo de ocupação: _____ anos.

DADOS SOBRE O PROPRIETÁRIO OU POSSEIRO

Nome: José Valdenir de Oliveira Apelido: _____

Nacionalidade: Brasileira Estrangeira Naturalizado

Naturalidade: Jaguaruana Sexo: Masculino Feminino

Estado Civil: Casado Solteiro Viúvo Desquitado Outros

Data do Nascimento: _____ Profissão: _____

Grau de Instrução: Analfabeto Alfabetizado Primário Médio Superior

Possui Aposentadoria: Sim Não

Residência do Ocupante: No Imóvel Fora do Imóvel

Número do Documento de Identificação: 457.941.033-53

Tipo: Cart. Ident. Cart. Prof. T. Eleitor C.P.F. Cert. Nasc.

Escritura: _____ Nº. Registro: _____ Folha Nº: _____ Livro: _____

Data: _____ Cartório: _____

Endereço: _____

Conjunto Familiar: (Apenas os familiares residentes no imóvel)

Nome	Relação com Chefe	Sexo		Idade	Est. Civil	Grau de Instrução			
		M	F			Anal.	Alfa.	Méd.	Sup.

ANEXO F
ESTADO DO CEARÁ
SECRETARIA DE RECURSOS HÍDRICOS
FICHA PARA LEVANTAMENTO CADASTRAL DO IMÓVEL

Código do Imóvel: L03A Denominação do Imóvel: _____

Situação:

Região: Baixo Jaguaribe Distrito: Antonópolis Município: Jaguaruana

Código Cadastral do INCRA: _____

Tempo de ocupação: _____ anos.

DADOS SOBRE O PROPRIETÁRIO

Nome: José Valdenir de Oliveira Apelido: _____

DADOS SOBRE O BENFEITOR

Nome: José Lopes da Costa Apelido: Zeca Costa

Nacionalidade: Brasileira Estrangeira Naturalizado

Naturalidade: Jaguaruana Sexo: Masculino Feminino

Estado Civil: Casado Solteiro Viúvo Desquitado Outros

Data do Nascimento: 12/08/1934 Profissão: Agricultor

Grau de Instrução: Analfabeto Alfabetizado Primário Médio Superior

Possui Aposentadoria: Sim Não

Residência do Ocupante: No Imóvel Fora do Imóvel

Número do Documento de Identificação: 2489027-92 - SSP-CE

Tipo: Cart. Ident. Cart. Prof. T. Eleitor C.P.F. Cert. Nasc.

Escritura: Nº. Registro: _____ Folha Nº: _____ Livro: _____

Data: _____ Cartório: _____

Endereço: _____

Conjunto Familiar: (Apenas os familiares residentes no imóvel)

Nome	Relação com Chefe	Sexo		Idade	Est. Civil	Grau de Instrução			
		M	F			Anal.	Alfa.	Méd.	Sup.
José Lopes da Costa	Chefe	X		65	Casado		X		
Adelia Lazaro Costa	Esposa		X	63	Casado	X			
Marcio J. da Costa	Filho	X		33	Solteiro		X		
Liduína J. da Costa	Filha		X	31	Solteiro		X		
Narcilio Ferreira Costa	Neto	X		16	Solteiro		X		
Dalila Costa Macedo	Neto		X	5	Solteiro	X			
Pedro Filho Lucena	Neto	X		12	Solteiro	X			

GOVERNO DO ESTADO DO CEARÁ
SECRETARIA DOS RECURSOS HÍDRICOS - SRH
COMISSÃO DE AVALIAÇÃO E DESAPROPRIAÇÃO

LAUDO DE AVALIAÇÃO da Terra de acordo com o levantamento topográfico e cadastral na área de implantação do Eixo de Integração Jaguaribe-Icapuí no Estado do Ceará

LOTE:L-03
 PROPRIETÁRIO (A):JOSÉ VALDENIR DE OLIVEIRA

Código	Bom/ Regular	Discriminação	Unid	Quant	Preço (R\$)	
					Unitário	Total
24.00		TERRAS	ha			
24.04	B	Solos de Chapada sedimentar	ha	2,83	400,00	1.132,00
TOTAL (R\$)						1.132,00

Importa o presente LAUDO na quantia de R\$ **1.132,00**
 (Um mil, cento e trinta e dois reais)

COMISSÃO DE AVALIAÇÃO E DESAPROPRIAÇÃO DA SRH

Fortaleza, ____ de _____ de _____

Estamos em TOTAL e IRREVOGÁVEL concordância com os valores acima estipulados

GOVERNO DO ESTADO DO CEARÁ
SECRETARIA DOS RECURSOS HÍDRICOS - SRH
COMISSÃO DE AVALIAÇÃO E DESAPROPRIAÇÃO

LAUDO DE AVALIAÇÃO das benfeitorias de acordo com o levantamento topográfico e cadastral na área de implantação do Eixo de Integração Jaguaribe-Icapuí no Estado do Ceará.

LOTE:L-3A
 PROPRIETÁRIO (A):JOSÉ LOPES COSTA

Código	Bom/ Regular	Discriminação	Unid	Quant	Preço (R\$)	
					Unitário	Total
02.00	B	CASA DE TAIPA				
02.01	B	Rebocada interna e externamente, pintura a cal ou hidrator, cobertura de telha comum, esquadrias com madeira da região, piso de cimento	m ²	66,00	25,99	1.715,34
32.00	B	ANEXO				
02.01	B	Rebocada interna e externamente, pintura a cal ou hidrator, cobertura de telha comum, esquadrias com madeira da região, piso de cimento	m ²	2,45	25,99	63,68
11.00	B	OBRAS ESPECIAIS				
11.04	B	Cisterna em alvenaria de tijolo com argamassa de cimento e areia	m ³	9,60	30,08	288,77
14.11	B	Escavação	m ³	27,22	3,73	101,53
25.00	B	CULTURAS PERENES (em produção)				
25.11	B	Coqueiro	pé	1,00	17,38	17,38
15.00	B	CERCAS				
15.13	B	Cerca de estacote com 01 fio	m	132,00	0,96	126,72
					TOTAL (R\$)	2.313,41

Importa o presente LAUDO na quantia de R\$ 2.313,41
 (Dois mil trezentos e treze reais e quarenta e um centavos)

COMISSÃO DE AVALIAÇÃO E DESAPROPRIAÇÃO DA SRH

Fortaleza, ____ de _____ de _____

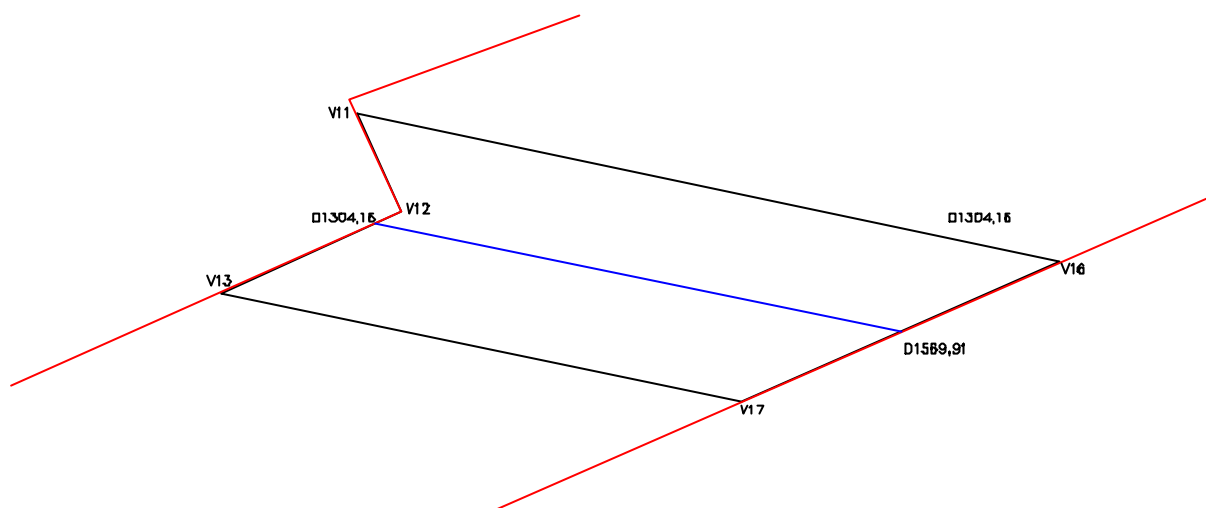
Estamos em TOTAL e IRREVOGÁVEL concordância com os valores acima estipulados

Secretaria dos Recursos Hídricos
CADASTRO DO EIXO DE INTAGRAÇÃO JAGUARIBE-ICAPUÍ
Memorial Descritivo

Lote: 03	Área (ha): 2,83	Perímetro: 941,34 m
-----------------	------------------------	----------------------------

DESCRIÇÃO DO PERÍMETRO

Partindo da estaca	V11	ponto inicial, com coordenadas UTM	9.468.842,9514	Norte	e
640.548,2188	Este				
deste com Azimute	101 °	51 ' 37 "	e distância: 355,51 m	chega-se ao ponto	V16
deste com Azimute	246 °	19 ' 6 "	e distância: 172,03 m	chega-se ao ponto	V17
deste com Azimute	281 °	51 ' 37 "	e distância: 263,14 m	chega-se ao ponto	V13
deste com Azimute	65 °	53 ' 21 "	e distância: 97,70 m	chega-se ao ponto	V12
deste com Azimute	335 °	25 ' 32 "	e distância: 52,97 m	chega-se ao ponto	V11



CONFRONTAÇÕES

NORTE: Poligonal de Contorno

LESTE: Lote 04

SUL: Poligonal de Contorno

OESTE: Lote 02

LEGENDA:

Poligonal de contorno - ————
Eixo do canal - ————
Cerca - ————

GOVERNO DO ESTADO DO CEARÁ SECRETARIA DOS RECURSOS HÍDRICOS

PROJETO DE DESENVOLVIMENTO URBANO E GESTÃO DOS RECURSOS HÍDRICOS
PROURB/RH

EIXO DE INTEGRAÇÃO JAGUARIBE-ICAPUI

PROJ.:	PROPRIETÁRIO: José Valdenir de Oliveira	DATA DE EMISSÃO: MAI/99	
VISTO:		ESCALA: SEM ESCALA	REV.: 0
VERIF.:	ÁREA: 2,83 ha	PERIMETRO: 941,34 m	N° DO PROJETO:
APROV.:	CONSÓRCIO JAAKKO POYRY / AGUASOLOS		N° DO DESENHO: 03/112



LOTE Nº.: 04

PROPRIETÁRIO: JOSÉ PEREIRA DE OLIVEIRA



ANEXO F
ESTADO DO CEARÁ
SECRETARIA DE RECURSOS HÍDRICOS
FICHA PARA LEVANTAMENTO CADASTRAL DO IMÓVEL

Código do Imóvel: L04 Denominação do Imóvel: _____

Situação:

Região: Baixo Jaguaribe Distrito: Antonópolis Município: Jaguaruana

Código Cadastral do INCRA: _____

Tempo de ocupação: _____ anos.

DADOS SOBRE O PROPRIETÁRIO OU POSSEIRO

Nome: José Pereira de Oliveira Apelido: _____

Nacionalidade: Brasileira Estrangeira Naturalizado

Naturalidade: _____ Sexo: Masculino Feminino

Estado Civil: Casado Solteiro Viúvo Desquitado Outros

Data do Nascimento: 01/04/1918 Profissão: Agricultor

Grau de Instrução: Analfabeto Alfabetizado Primário Médio Superior

Possui Aposentadoria: Sim Não

Residência do Ocupante: No Imóvel Fora do Imóvel

Número do Documento de Identificação: _____

Tipo: Cart. Ident. Cart. Prof. T. Eleitor C.P.F. Cert. Nasc.

Escritura: Nº. Registro: _____ Folha Nº: _____ Livro: _____

Data: _____ Cartório: _____

Endereço: _____

Conjunto Familiar: (Apenas os familiares residentes no imóvel)

Nome	Relação com Chefe	Sexo		Idade	Est. Civil	Grau de Instrução			
		M	F			Anal.	Alfa.	Méd.	Sup.

GOVERNO DO ESTADO DO CEARÁ
SECRETARIA DOS RECURSOS HÍDRICOS - SRH
COMISSÃO DE AVALIAÇÃO E DESAPROPRIAÇÃO

LAUDO DE AVALIAÇÃO da Terra de acordo com o levantamento topográfico e cadastral na área de implantação do Eixo de Integração Jaguaribe-Icapuí no Estado do Ceará

LOTE:L-04
 PROPRIETÁRIO (A):JOSÉ PEREIRA DE OLIVEIRA

Código	Bom/ Regular	Discriminação	Unid	Quant	Preço (R\$)	
					Unitário	Total
24.00 24.04	B	TERRAS Solos de Chapada sedimentar	ha ha	0,77	400,00	308,00
					TOTAL (R\$)	308,00

Importa o presente LAUDO na quantia de R\$ **308,00**
 (Trezentos e oito reais)

COMISSÃO DE AVALIAÇÃO E DESAPROPRIAÇÃO DA SRH

Fortaleza, ____ de _____ de _____

Estamos em TOTAL e IRREVOGÁVEL concordância com os valores acima estipulados

GOVERNO DO ESTADO DO CEARÁ
SECRETARIA DOS RECURSOS HÍDRICOS - SRH
COMISSÃO DE AVALIAÇÃO E DESAPROPRIAÇÃO

LAUDO DE AVALIAÇÃO das benfeitorias de acordo com o levantamento topográfico e cadastral na área de implantação do Eixo de Integração Jaguaribe-Icapuí no Estado do Ceará.

LOTE:L-04
 PROPRIETÁRIO (A):JOSÉ PEREIRA DE OLIVEIRA

Código	Bom/ Regular	Discriminação	Unid	Quant	Preço (R\$)	
					Unitário	Total
15.00	B	CERCAS				
15.09	B	Cerca de arame farpado com 09 fios	m	100,00	1,80	180,00
23.00	B	DESTOCAMENTO	ha	0,77	173,16	133,33
					TOTAL (R\$)	313,33

Importa o presente LAUDO na quantia de R\$ 313,33
 (Trezentos e treze reais e trinta e três centavos)

COMISSÃO DE AVALIAÇÃO E DESAPROPRIAÇÃO DA SRH

Fortaleza, ____ de _____ de ____

Estamos em TOTAL e IRREVOGÁVEL concordância com os valores acima estipulados

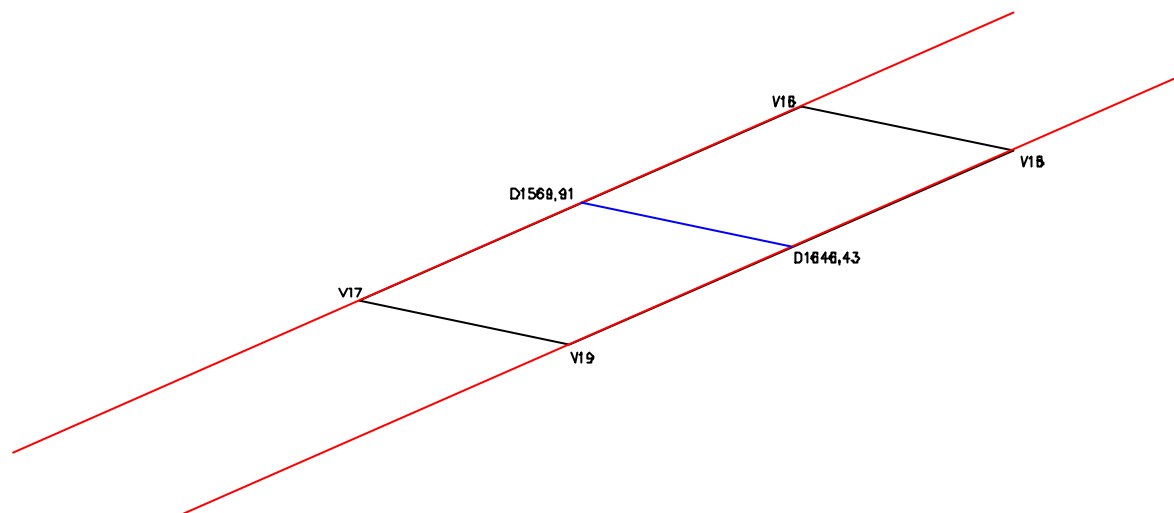
Secretaria dos Recursos Hídricos
CADASTRO DO EIXO DE INTAGRAÇÃO JAGUARIBE-ICAPUÍ
Memorial Descritivo

Lote:	04	Área (ha):	0,77	Perímetro (m):	497,09
--------------	-----------	-------------------	-------------	-----------------------	---------------

DESCRIÇÃO DO PERÍMETRO

Partindo da estaca V16 ponto inicial, com coordenadas UTM 9.468.769,8841 Norte e 640.896,1355 Este

deste com Azimute	101 °	51 ' 37 "	e distância:	76,52 m	chega-se ao ponto	V18
deste com Azimute	246 °	19 ' 6 "	e distância:	172,03 m	chega-se ao ponto	V19
deste com Azimute	281 °	51 ' 37 "	e distância:	76,52 m	chega-se ao ponto	V17
deste com Azimute	66 °	19 ' 6 "	e distância:	172,03 m	chega-se ao ponto	V16



CONFRONTAÇÕES

NORTE: Poligonal de Contorno

LESTE: Lote 05

SUL: Poligonal de Contorno

OESTE: Lote 03

LEGENDA:

Poligonal de contorno - ————
Eixo do canal - ————
Cerca - ————

GOVERNO DO ESTADO DO CEARÁ SECRETARIA DOS RECURSOS HÍDRICOS

PROJETO DE DESENVOLVIMENTO URBANO E GESTÃO DOS RECURSOS HÍDRICOS
PROURB/RH

EIXO DE INTEGRAÇÃO JAGUARIBE-ICAPUI

PROJ.:	PROPRIETÁRIO: José Pereira de Oliveira	DATA DE EMISSÃO: MAI/99	
VISTO:		ESCALA: SEM ESCALA	REV.: 0
VERIF.:	ÁREA: 0,77 ha	PERIMETRO: 497,09 m	Nº DO PROJETO:
APROV.:	CONSÓRCIO JAAKKO POYRY / AGUASOLOS		Nº DO DESENHO: 04/112



LOTE Nº.: 05

PROPRIETÁRIO: FRANCISCO EDILBERTO MARQUES



ANEXO F
ESTADO DO CEARÁ
SECRETARIA DE RECURSOS HÍDRICOS
FICHA PARA LEVANTAMENTO CADASTRAL DO IMÓVEL

Código do Imóvel: L05 Denominação do Imóvel: Sitio Pedreiras

Situação:

Região: Baixo Jaguaribe Distrito: Antonópolis Município: Jaguaruana

Código Cadastral do INCRA: _____

Tempo de ocupação: _____ anos.

DADOS SOBRE O PROPRIETÁRIO OU POSSEIRO

Nome: Francisco Edilberto Maques Apelido: _____

Nacionalidade: Brasileira Estrangeira Naturalizado

Naturalidade: Jaguaruana Sexo: Masculino Feminino

Estado Civil: Casado Solteiro Viúvo Desquitado Outros

Data do Nascimento: 12/05/1957 Profissão: Agricultor

Grau de Instrução: Analfabeto Alfabetizado Primário Médio Superior

Possui Aposentadoria: Sim Não

Residência do Ocupante: No Imóvel Fora do Imóvel

Número do Documento de Identificação: 1.307.034 - SSP-CE

Tipo: Cart. Ident. Cart. Prof. T. Eleitor C.P.F. Cert. Nasc.

Escritura: Nº. Registro: _____ Folha Nº: _____ Livro: _____

Data: _____ Cartório: _____

Endereço: _____

Conjunto Familiar: (Apenas os familiares residentes no imóvel)

Nome	Relação com Chefe	Sexo		Idade	Est. Civil	Grau de Instrução			
		M	F			Anal.	Alfa.	Méd.	Sup.

GOVERNO DO ESTADO DO CEARÁ
SECRETARIA DOS RECURSOS HÍDRICOS - SRH
COMISSÃO DE AVALIAÇÃO E DESAPROPRIAÇÃO

LAUDO DE AVALIAÇÃO da Terra de acordo com o levantamento topográfico e cadastral na área de implantação do Eixo de Integração Jaguaribe-Icapuí no Estado do Ceará

LOTE:L-05

PROPRIETÁRIO (A):FRANCISCO EDILBERTO MARQUES

Código	Bom/ Regular	Discriminação	Unid	Quant	Preço (R\$)	
					Unitário	Total
24.00		TERRAS	ha			
24.04	B	Solos de Chapada sedimentar	ha	0,41	400,00	164,00
TOTAL (R\$)						164,00

Importa o presente LAUDO na quantia de R\$ **164,00**
(Cento e sessenta e quatro reais)

COMISSÃO DE AVALIAÇÃO E DESAPROPRIAÇÃO DA SRH

Fortaleza, ____ de _____ de _____

Estamos em TOTAL e IRREVOGÁVEL concordância com os valores acima estipulados

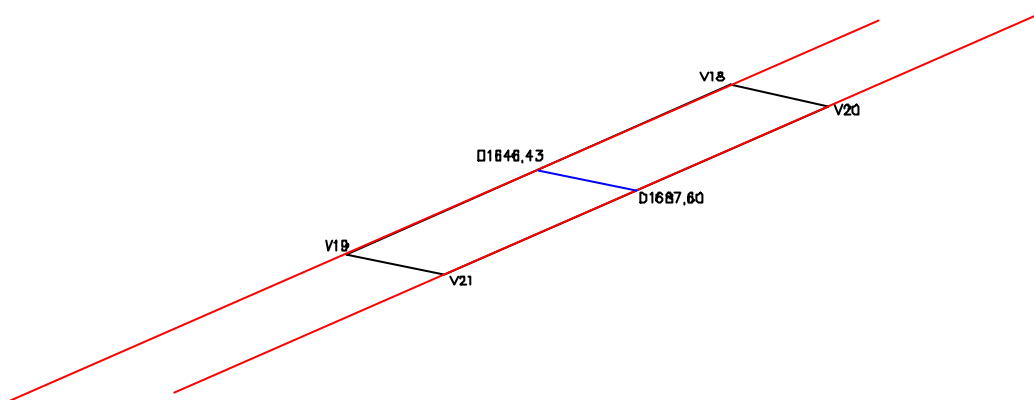
Secretaria dos Recursos Hídricos
CADASTRO DO EIXO DE INTAGRAÇÃO JAGUARIBE-ICAPUÍ
Memorial Descritivo

Lote:	05	Área (ha):	0,41	Perímetro (m):	426,40
--------------	-----------	-------------------	-------------	-----------------------	---------------

DESCRIÇÃO DO PERÍMETRO

Partindo da estaca V18 ponto inicial, com coordenadas UTM 9.468.754,1576 Norte e 640.971,0187 Este

deste com Azimute	101 °	51 ' 38 "	e distância:	41,17 m	chega-se ao ponto	V20
deste com Azimute	246 °	19 ' 6 "	e distância:	172,03 m	chega-se ao ponto	V21
deste com Azimute	281 °	51 ' 38 "	e distância:	41,17 m	chega-se ao ponto	V19
deste com Azimute	66 °	19 ' 6 "	e distância:	172,03 m	chega-se ao ponto	V18



CONFRONTAÇÕES

NORTE: Poligonal de Contorno

LESTE: Lote 06

SUL: Poligonal de Contorno

OESTE: Lote 04

LEGENDA:

Poligonal de contorno - ————
Eixo do canal - ————
Cerca - ————

GOVERNO DO ESTADO DO CEARÁ SECRETARIA DOS RECURSOS HÍDRICOS

PROJETO DE DESENVOLVIMENTO URBANO E GESTÃO DOS RECURSOS HÍDRICOS
PROURB/RH

EIXO DE INTEGRAÇÃO JAGUARIBE-ICAPUI

PROJ.:	PROPRIETÁRIO: Francisco Edilberto Marques	DATA DE EMISSÃO: MAI/99	
VISTO:		ESCALA: SEM ESCALA	REV.: 0
VERIF.:	ÁREA: 0,41 ha	PERIMETRO: 426,40 m	N° DO PROJETO:
APROV.:	CONSÓRCIO JAAKKO POYRY / AGUASOLOS		N° DO DESENHO: 05/112



LOTE Nº.: 06

PROPRIETÁRIO: ANA ALEXANDRE DA SILVA

**ANEXO F
ESTADO DO CEARÁ
SECRETARIA DE RECURSOS HÍDRICOS
FICHA PARA LEVANTAMENTO CADASTRAL DO IMÓVEL**

Código do Imóvel: L06 Denominação do Imóvel: _____

Situação:

Região: Baixo Jaguaribe Distrito: Antonópolis Município: Jaguaruana

Código Cadastral do INCRA: _____

Tempo de ocupação: _____ anos.

DADOS SOBRE O PROPRIETÁRIO OU POSSEIRO

Nome: Ana Alexandre da Silva Apelido: _____

Nacionalidade: Brasileira Estrangeira Naturalizado

Naturalidade: Jaguaruana Sexo: Masculino Feminino

Estado Civil: Casado Solteiro Viúvo Desquitado Outros

Data do Nascimento: 20/01/1920 Profissão: Agricultora

Grau de Instrução: Analfabeto Alfabetizado Primário Médio Superior

Possui Aposentadoria: Sim Não

Residência do Ocupante: No Imóvel Fora do Imóvel

Número do Documento de Identificação: _____

Tipo: Cart. Ident. Cart. Prof. T. Eleitor C.P.F. Cert. Nasc.

Escritura: Nº. Registro: _____ Folha Nº: _____ Livro: _____

Data: _____ Cartório: _____

Endereço: _____

Conjunto Familiar: (Apenas os familiares residentes no imóvel)

Nome	Relação com Chefe	Sexo		Idade	Est. Civil	Grau de Instrução			
		M	F			Anal.	Alfa.	Méd.	Sup.

GOVERNO DO ESTADO DO CEARÁ
SECRETARIA DOS RECURSOS HÍDRICOS - SRH
COMISSÃO DE AVALIAÇÃO E DESAPROPRIAÇÃO

LAUDO DE AVALIAÇÃO da Terra de acordo com o levantamento topográfico e cadastral na área de implantação do Eixo de Integração Jaguaribe-Icapuí no Estado do Ceará

LOTE:L-06
 PROPRIETÁRIO (A):ANA ALEXANDRE DA SILVA

Código	Bom/ Regular	Discriminação	Unid	Quant	Preço (R\$)	
					Unitário	Total
24.00		TERRAS	ha			
24.04	B	Solos de Chapada sedimentar	ha	0,91	400,00	364,00
TOTAL (R\$)						364,00

Importa o presente LAUDO na quantia de R\$ **364,00**
 (Trezentos e sessenta e quatro reais)

COMISSÃO DE AVALIAÇÃO E DESAPROPRIAÇÃO DA SRH

Fortaleza, ____ de _____ de ____

 Estamos em TOTAL e IRREVOGÁVEL concordância com os valores acima estipulados

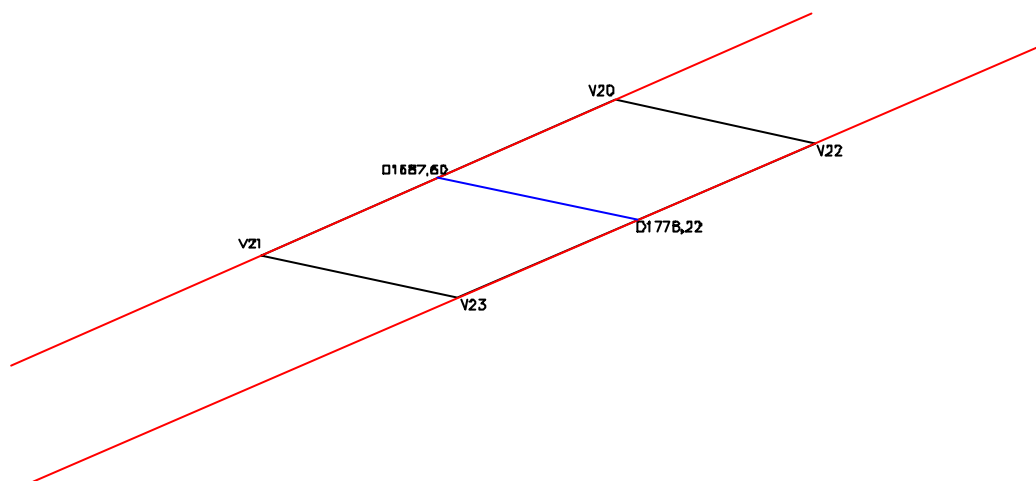
Secretaria dos Recursos Hídricos
CADASTRO DO EIXO DE INTAGRAÇÃO JAGUARIBE-ICAPUÍ
Memorial Descritivo

Lote:	06	Área (ha):	0,91	Perímetro (m):	526,64
--------------	-----------	-------------------	-------------	-----------------------	---------------

DESCRIÇÃO DO PERÍMETRO

Partindo da estaca V20 ponto inicial, com coordenadas UTM 9.468.745,6951 Norte e
641.011,3135 Este

deste com Azimute	101 °	51 ' 38 "	e distância:	91,44 m	chega-se ao ponto	V22
deste com Azimute	246 °	38 ' 13 "	e distância:	173,38 m	chega-se ao ponto	V23
deste com Azimute	281 °	51 ' 37 "	e distância:	89,78 m	chega-se ao ponto	V21
deste com Azimute	66 °	19 ' 6 "	e distância:	172,03 m	chega-se ao ponto	V20



CONFRONTAÇÕES

NORTE: Poligonal de Contorno

LESTE: Lote 05

SUL: Poligonal de Contorno

OESTE: Lote 07

LEGENDA:

Poligonal de contorno - ————
Eixo do canal - ————
Cerca - ————

GOVERNO DO ESTADO DO CEARÁ SECRETARIA DOS RECURSOS HÍDRICOS

PROJETO DE DESENVOLVIMENTO URBANO E GESTÃO DOS RECURSOS HÍDRICOS
PROURB/RH

EIXO DE INTEGRAÇÃO JAGUARIBE-ICAPUI

PROJ.:	PROPRIETÁRIO: Ana Alexandre da Silva	DATA DE EMISSÃO: MAI/99	
VISTO:		ESCALA: SEM ESCALA	REV.: 0
VERIF.:	ÁREA: 0,91 ha	PERIMETRO: 526,64 m	N° DO PROJETO:
APROV.:	CONSÓRCIO JAAKKO POYRY / AGUASOLOS		N° DO DESENHO: 06/112



LOTE Nº.: 07

PROPRIETÁRIO: FRANCISCO CORREIA LIMA

ANEXO F
ESTADO DO CEARÁ
SECRETARIA DE RECURSOS HÍDRICOS
FICHA PARA LEVANTAMENTO CADASTRAL DO IMÓVEL

Código do Imóvel: L07 Denominação do Imóvel: _____

Situação:

Região: Baixo Jaguaribe Distrito: Antonópolis Município: Jaguaruana

Código Cadastral do INCRA: _____

Tempo de ocupação: _____ anos.

DADOS SOBRE O PROPRIETÁRIO OU POSSEIRO

Nome: Francisco Correia Lima Apelido: _____

Nacionalidade: Brasileira Estrangeira Naturalizado

Naturalidade: Jaguaruana Sexo: Masculino Feminino

Estado Civil: Casado Solteiro Viúvo Desquitado Outros

Data do Nascimento: 12/12/1915 Profissão: Agricultor

Grau de Instrução: Analfabeto Alfabetizado Primário Médio Superior

Possui Aposentadoria: Sim Não

Residência do Ocupante: No Imóvel Fora do Imóvel

Número do Documento de Identificação: _____

Tipo: Cart. Ident. Cart. Prof. T. Eleitor C.P.F. Cert. Nasc.

Escritura: Nº. Registro: _____ Folha Nº: _____ Livro: _____

Data: _____ Cartório: _____

Endereço: _____

Conjunto Familiar: (Apenas os familiares residentes no imóvel)

Nome	Relação com Chefe	Sexo		Idade	Est. Civil	Grau de Instrução			
		M	F			Anal.	Alfa.	Méd.	Sup.

GOVERNO DO ESTADO DO CEARÁ
SECRETARIA DOS RECURSOS HÍDRICOS - SRH
COMISSÃO DE AVALIAÇÃO E DESAPROPRIAÇÃO

LAUDO DE AVALIAÇÃO da Terra de acordo com o levantamento topográfico e cadastral na área de implantação do Eixo de Integração Jaguaribe-Icapuí no Estado do Ceará

LOTE:L-07
 PROPRIETÁRIO (A):FRANCISCO CORREIA LIMA

Código	Bom/ Regular	Discriminação	Unid	Quant	Preço (R\$)	
					Unitário	Total
24.00		TERRAS	ha			
24.04	B	Solos de Chapada sedimentar	ha	1,34	400,00	536,00
TOTAL (R\$)						536,00

Importa o presente LAUDO na quantia de R\$ **536,00**
 (Quinhentos e trinta e seis reais)

COMISSÃO DE AVALIAÇÃO E DESAPROPRIAÇÃO DA SRH

Fortaleza, ____ de _____ de _____

Estamos em TOTAL e IRREVOGÁVEL concordância com os valores acima estipulados

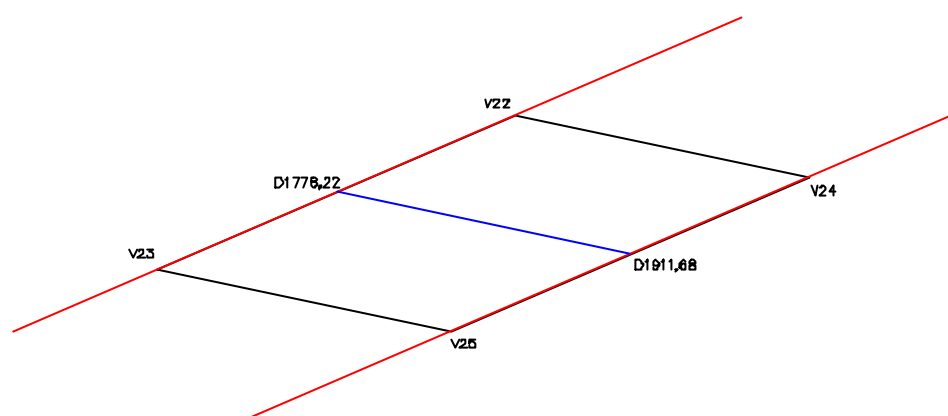
Secretaria dos Recursos Hídricos
CADASTRO DO EIXO DE INTAGRAÇÃO JAGUARIBE-ICAPUÍ
Memorial Descritivo

Lote: 07	Área (ha): 1,34	Perímetro (m): 613,69
-----------------	------------------------	------------------------------

DESCRIÇÃO DO PERÍMETRO

Partindo da estaca V22 ponto inicial, com coordenadas UTM 9.468.726,9008 Norte e
641.100,8041 Este

deste com Azimute	101 °	51 ' 37 "	e distância:	133,47 m	chega-se ao ponto	V24
deste com Azimute	246 °	38 ' 13 "	e distância:	173,38 m	chega-se ao ponto	V25
deste com Azimute	281 °	51 ' 37 "	e distância:	133,47 m	chega-se ao ponto	V23
deste com Azimute	66 °	38 ' 13 "	e distância:	173,38 m	chega-se ao ponto	V22



CONFRONTAÇÕES

NORTE: Poligonal de Contorno

LESTE: Lote 06

SUL: Poligonal de Contorno

OESTE: Lote 08

LEGENDA:

Poligonal de contorno - ————
Eixo do canal - ————
Cerca - ————

GOVERNO DO ESTADO DO CEARÁ SECRETARIA DOS RECURSOS HÍDRICOS

PROJETO DE DESENVOLVIMENTO URBANO E GESTÃO DOS RECURSOS HÍDRICOS
PROURB/RH

EIXO DE INTEGRAÇÃO JAGUARIBE-ICAPUI

PROJ.:	PROPRIETÁRIO: Francisco Correia Lima	DATA DE EMISSÃO: MAI/99	
VISTO:		ESCALA: SEM ESCALA	REV.: 0
VERIF.:	ÁREA: 1,34 ha	PERIMETRO: 613,69 m	N° DO PROJETO:
APROV.:	CONSÓRCIO JAAKKO POYRY / AGUASOLOS		N° DO DESENHO: 07/112



LOTE Nº.: 08

PROPRIETÁRIO: FRANCISCO JAIME DA SILVA

**ANEXO F
ESTADO DO CEARÁ
SECRETARIA DE RECURSOS HÍDRICOS
FICHA PARA LEVANTAMENTO CADASTRAL DO IMÓVEL**

Código do Imóvel: L08 Denominação do Imóvel: _____

Situação:

Região: Baixo Jaguaribe Distrito: Antonópolis Município: Jaguaruana

Código Cadastral do INCRA: _____

Tempo de ocupação: _____ anos.

DADOS SOBRE O PROPRIETÁRIO OU POSSEIRO

Nome: Francisco Jaime da Silva Apelido: _____

Nacionalidade: Brasileira Estrangeira Naturalizado

Naturalidade: Jaguaruana Sexo: Masculino Feminino

Estado Civil: Casado Solteiro Viúvo Desquitado Outros

Data do Nascimento: 23/03/1941 Profissão: Agricultor

Grau de Instrução: Analfabeto Alfabetizado Primário Médio Superior

Possui Aposentadoria: Sim Não

Residência do Ocupante: No Imóvel Fora do Imóvel

Número do Documento de Identificação: 522.544 - SSP-CE

Tipo: Cart. Ident. Cart. Prof. T. Eleitor C.P.F. Cert. Nasc.

Escritura: _____ Nº. Registro: _____ Folha Nº: _____ Livro: _____

Data: _____ Cartório: _____

Endereço: _____

Conjunto Familiar: (Apenas os familiares residentes no imóvel)

Nome	Relação com Chefe	Sexo		Idade	Est. Civil	Grau de Instrução			
		M	F			Anal.	Alfa.	Méd.	Sup.

GOVERNO DO ESTADO DO CEARÁ
SECRETARIA DOS RECURSOS HÍDRICOS - SRH
COMISSÃO DE AVALIAÇÃO E DESAPROPRIAÇÃO

LAUDO DE AVALIAÇÃO da Terra de acordo com o levantamento topográfico e cadastral na área de implantação do Eixo de Integração Jaguaribe-Icapuí no Estado do Ceará

LOTE:L-08
 PROPRIETÁRIO (A):FRANCISCO JAIME DA SILVA

Código	Bom/ Regular	Discriminação	Unid	Quant	Preço (R\$)	
					Unitário	Total
24.00 24.04	B	TERRAS Solos de Chapada sedimentar	ha ha	1,14	400,00	456,00
TOTAL (R\$)						456,00

Importa o presente LAUDO na quantia de R\$ **456,00**
 (Quatrocentos e cinquenta e seis reais)

COMISSÃO DE AVALIAÇÃO E DESAPROPRIAÇÃO DA SRH

Fortaleza, ____ de _____ de ____

Estamos em TOTAL e IRREVOGÁVEL concordância com os valores acima estipulados

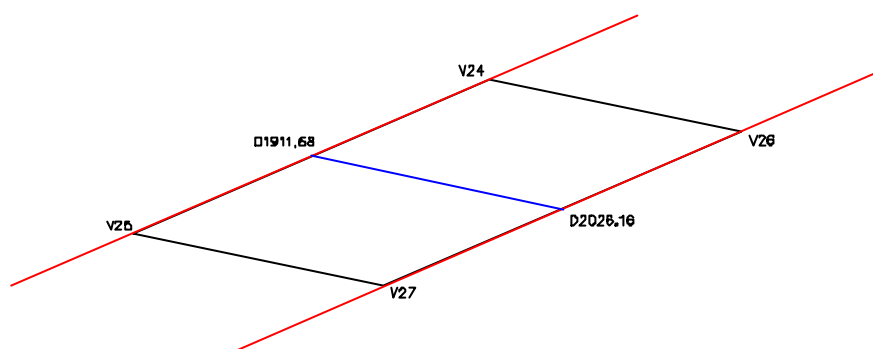
Secretaria dos Recursos Hídricos
CADASTRO DO EIXO DE INTAGRAÇÃO JAGUARIBE-ICAPUÍ
Memorial Descritivo

Lote:	08	Área (ha):	1,14	Perímetro (m):	575,72
--------------	-----------	-------------------	-------------	-----------------------	---------------

DESCRIÇÃO DO PERÍMETRO

Partindo da estaca V24 ponto inicial, com coordenadas UTM 9.468.699,4694 Norte e 641.231,4214 Este

deste com Azimute	101 °	51 ' 37 "	e distância:	114,48 m	chega-se ao ponto	V26
deste com Azimute	246 °	38 ' 13 "	e distância:	173,38 m	chega-se ao ponto	V27
deste com Azimute	281 °	51 ' 37 "	e distância:	114,48 m	chega-se ao ponto	V25
deste com Azimute	66 °	38 ' 13 "	e distância:	173,38 m	chega-se ao ponto	V24



CONFRONTAÇÕES

NORTE: Poligonal de Contorno

LESTE: Lote 09

SUL: Poligonal de Contorno

OESTE: Lote 07

LEGENDA:

Poligonal de contorno - ————
Eixo do canal - ————
Cerca - ————

GOVERNO DO ESTADO DO CEARÁ SECRETARIA DOS RECURSOS HÍDRICOS

PROJETO DE DESENVOLVIMENTO URBANO E GESTÃO DOS RECURSOS HÍDRICOS
PROURB/RH

EIXO DE INTEGRAÇÃO JAGUARIBE-ICAPUI

PROJ.:	PROPRIETÁRIO: Francisco Jaime da Silva	DATA DE EMISSÃO: MAI/99	
VISTO:		ESCALA: SEM ESCALA	REV.: 0
VERIF.:	ÁREA: 1,14 ha	PERIMETRO: 575,72 m	N° DO PROJETO:
APROV.:	CONSÓRCIO JAAKKO POYRY / AGUASOLOS		N° DO DESENHO: 08/112



LOTE Nº.: 09

PROPRIETÁRIO: FRANCISCO JOSÉ VALENTE



ANEXO F
ESTADO DO CEARÁ
SECRETARIA DE RECURSOS HÍDRICOS
FICHA PARA LEVANTAMENTO CADASTRAL DO IMÓVEL

Código do Imóvel: L09 Denominação do Imóvel: _____

Situação:

Região: Baixo Jaguaribe Distrito: Antonópolis Município: Jaguaruana

Código Cadastral do INCRA: _____

Tempo de ocupação: _____ anos.

DADOS SOBRE O PROPRIETÁRIO OU POSSEIRO

Nome: Francisco José Valente Apelido: _____

Nacionalidade: Brasileira Estrangeira Naturalizado

Naturalidade: Jaguaruana Sexo: Masculino Feminino

Estado Civil: Casado Solteiro Viúvo Desquitado Outros

Data do Nascimento: 14/03/1956 Profissão: _____

Grau de Instrução: Analfabeto Alfabetizado Primário Médio Superior

Possui Aposentadoria: Sim Não

Residência do Ocupante: No Imóvel Fora do Imóvel

Número do Documento de Identificação: 660.483 - SSP-CE

Tipo: Cart. Ident. Cart. Prof. T. Eleitor C.P.F. Cert. Nasc.

Escritura: Nº. Registro: _____ Folha Nº: _____ Livro: _____

Data: _____ Cartório: _____

Endereço: _____

Conjunto Familiar: (Apenas os familiares residentes no imóvel)

Nome	Relação com Chefe	Sexo		Idade	Est. Civil	Grau de Instrução			
		M	F			Anal.	Alfa.	Méd.	Sup.

ANEXO F
ESTADO DO CEARÁ
SECRETARIA DE RECURSOS HÍDRICOS
FICHA PARA LEVANTAMENTO CADASTRAL DO IMÓVEL

Código do Imóvel: L09A Denominação do Imóvel: _____

Situação:

Região: Baixo Jaguaribe Distrito: Antonópolis Município: Jaguaruana

Código Cadastral do INCRA: _____

Tempo de ocupação: 17 anos.

DADOS SOBRE O PROPRIETÁRIO

Nome: Francisco José Valente Apelido: _____

DADOS SOBRE O BENFEITOR

Nome: Exedito Vasconcelos Maia Apelido: _____

Nacionalidade: Brasileira Estrangeira Naturalizado

Naturalidade: _____ Sexo: Masculino Feminino

Estado Civil: Casado Solteiro Viúvo Desquitado Outros

Data do Nascimento: _____ Profissão: Agricultor

Grau de Instrução: Analfabeto Alfabetizado Primário Médio Superior

Possui Aposentadoria: Sim Não

Residência do Ocupante: No Imóvel Fora do Imóvel

Número do Documento de Identificação: _____

Tipo: Cart. Ident. Cart. Prof. T. Eleitor C.P.F. Cert. Nasc.

Escritura: Nº. Registro: _____ Folha Nº: _____ Livro: _____

Data: _____ Cartório: _____

Endereço: _____

Conjunto Familiar: (Apenas os familiares residentes no imóvel)

Nome	Relação com Chefe	Sexo		Idade	Est. Civil	Grau de Instrução			
		M	F			Anal.	Alfa.	Méd.	Sup.

ANEXO F
ESTADO DO CEARÁ
SECRETARIA DE RECURSOS HÍDRICOS
FICHA PARA LEVANTAMENTO CADASTRAL DO IMÓVEL

Código do Imóvel: L09B Denominação do Imóvel: _____

Situação:

Região: Baixo Jaguaribe Distrito: Antonópolis Município: Jaguaruana

Código Cadastral do INCRA: _____

Tempo de ocupação: 5 anos.

DADOS SOBRE O PROPRIETÁRIO

Nome: Francisco José Valente Apelido: _____

DADOS SOBRE O BENFEITOR

Nome: Marcos Antonio Maia Apelido: _____

Nacionalidade: Brasileira Estrangeira Naturalizado

Naturalidade: Jaguaruana Sexo: Masculino Feminino

Estado Civil: Casado Solteiro Viúvo Desquitado Outros

Data do Nascimento: 33 anos Profissão: Agricultor

Grau de Instrução: Analfabeto Alfabetizado Primário Médio Superior

Possui Aposentadoria: Sim Não

Residência do Ocupante: No Imóvel Fora do Imóvel

Número do Documento de Identificação: _____

Tipo: Cart. Ident. Cart. Prof. T. Eleitor C.P.F. Cert. Nasc.

Escritura: Nº. Registro: _____ Folha Nº: _____ Livro: _____

Data: _____ Cartório: _____

Endereço: _____

Conjunto Familiar: (Apenas os familiares residentes no imóvel)

Nome	Relação com Chefe	Sexo		Idade	Est. Civil	Grau de Instrução			
		M	F			Anal.	Alfa.	Méd.	Sup.
Maria Cícera B. Maia	Esposa		X	23	Casada		X		
Nereida Gomes Maia	Filha		X	3	Solteira				

GOVERNO DO ESTADO DO CEARÁ
SECRETARIA DOS RECURSOS HÍDRICOS - SRH
COMISSÃO DE AVALIAÇÃO E DESAPROPRIAÇÃO

LAUDO DE AVALIAÇÃO da Terra de acordo com o levantamento topográfico e cadastral na área de implantação do Eixo de Integração Jaguaribe-Icapuí no Estado do Ceará

LOTE:L-09

PROPRIETÁRIO (A):FRANCISCO JOSÉ VALENTE

Código	Bom/ Regular	Discriminação	Unid	Quant	Preço (R\$)	
					Unitário	Total
24.00		TERRAS	ha			
24.04	B	Solos de Chapada sedimentar	ha	2,90	400,00	1.160,00
TOTAL (R\$)						1.160,00

Importa o presente LAUDO na quantia de R\$ **1.160,00**
(Um mil, cento e sessenta reais)

COMISSÃO DE AVALIAÇÃO E DESAPROPRIAÇÃO DA SRH

Fortaleza, ____ de _____ de ____

Estamos em TOTAL e IRREVOGÁVEL concordância com os valores acima estipulados

GOVERNO DO ESTADO DO CEARÁ
SECRETARIA DOS RECURSOS HÍDRICOS - SRH
COMISSÃO DE AVALIAÇÃO E DESAPROPRIAÇÃO

LAUDO DE AVALIAÇÃO das benfeitorias de acordo com o levantamento topográfico e cadastral na área de implantação do Eixo de Integração Jaguaribe-Icapuí no Estado do Ceará.

LOTE: L-09A
 PROPRIETÁRIO (A): EXPEDITO VASCONCELOS MAIA

Código	Bom/ Regular	Discriminação	Unid	Quant	Preço (R\$)	
					Unitário	Total
01.00	B	CASA DE TIJOLO				
01.02	B	Rebocada interna e externamente, pintura a cal ou hidrator, coberta de telha comum, esquadrias com madeira da região, piso de tijolo	m ²	141,11	BOM	#VALOR!
15.00	B	CERCAS				
15.13	B	Cerca de estacote com 01 fio	m	120,00	0,96	115,20
TOTAL (R\$)						#VALOR!

Importa o presente LAUDO na quantia de R\$ #VALOR!
 (Quatro mil, duzentos e dezessete reais e vinte e sete centavos)

COMISSÃO DE AVALIAÇÃO E DESAPROPRIAÇÃO DA SRH

Fortaleza, ____ de _____ de _____

Estamos em TOTAL e IRREVOGÁVEL concordância com os valores acima estipulados

GOVERNO DO ESTADO DO CEARÁ
SECRETARIA DOS RECURSOS HÍDRICOS - SRH
COMISSÃO DE AVALIAÇÃO E DESAPROPRIAÇÃO

LAUDO DE AVALIAÇÃO das benfeitorias de acordo com o levantamento topográfico e cadastral na área de implantação do Eixo de Integração Jaguaribe-Icapuí no Estado do Ceará.

LOTE:L-09B
 PROPRIETÁRIO (A):MARCOS ANTONIO MAIA

Código	Bom/ Regular	Discriminação	Unid	Quant	Preço (R\$)	
					Unitário	Total
02.00	B	CASA DE TAIPA				
02.01	B	Rebocada interna e externamente, pintura a cal ou hidrator, coberta de telha comum, esquadrias com madeira da região, piso de cimento	m ²	92,40	25,99	2.401,48
15.00	B	CERCAS				
15.13	B	Cerca de estacote com 01 fio	m	60,00	0,96	57,60
					TOTAL (R\$)	2.459,08

Importa o presente LAUDO na quantia de R\$ 2.459,08
 (Dois mil, quatrocentos e cinquenta e nove reais e oito centavos)

COMISSÃO DE AVALIAÇÃO E DESAPROPRIAÇÃO DA SRH

Fortaleza, ____ de _____ de _____

Estamos em TOTAL e IRREVOGÁVEL concordância com os valores acima estipulados

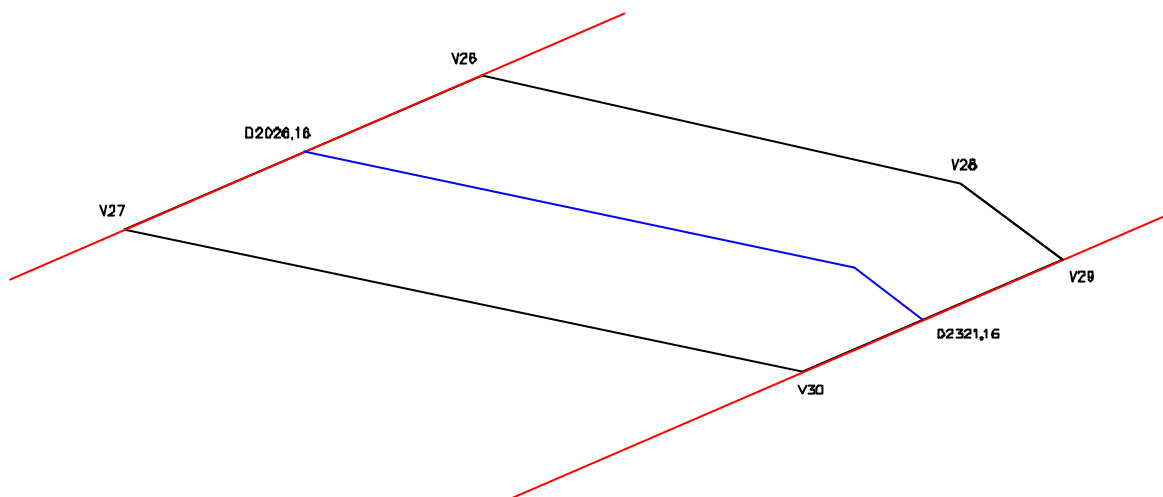
Secretaria dos Recursos Hídricos
CADASTRO DO EIXO DE INTAGRAÇÃO JAGUARIBE-ICAPUÍ
Memorial Descritivo

Lote: 09	Área (ha): 2,90	Perímetro (m): 879,47
-----------------	------------------------	------------------------------

DESCRIÇÃO DO PERÍMETRO

Partindo da estaca V26 ponto inicial, com coordenadas UTM 9.468.675,9406 Norte e 641.343,4558 Este

deste com Azimute	102 °	55 ' 21 "	e distância:	218,24 m	chega-se ao ponto	V28
deste com Azimute	126 °	33 ' 18 "	e distância:	54,71 m	chega-se ao ponto	V29
deste com Azimute	246 °	3 ' 55 "	e distância:	124,98 m	chega-se ao ponto	V30
deste com Azimute	281 °	51 ' 38 "	e distância:	308,17 m	chega-se ao ponto	V27
deste com Azimute	66 °	38 ' 13 "	e distância:	173,38 m	chega-se ao ponto	V26



CONFRONTAÇÕES

NORTE: Poligonal de Contorno

LESTE: Lote 08

SUL: Poligonal de Contorno

OESTE: Lote 10

LEGENDA:

Poligonal de contorno - ————
Eixo do canal - ————
Cerca - ————

GOVERNO DO ESTADO DO CEARÁ SECRETARIA DOS RECURSOS HÍDRICOS

PROJETO DE DESENVOLVIMENTO URBANO E GESTÃO DOS RECURSOS HÍDRICOS
PROURB/RH

EIXO DE INTEGRAÇÃO JAGUARIBE-ICAPUI

PROJ.:	PROPRIETÁRIO: Francisco José Valente	DATA DE EMISSÃO: MAI/99	
VISTO:		ESCALA: SEM ESCALA	REV.: 0
VERIF.:	ÁREA: 2,90 ha	PERIMETRO: 879,47 m	N° DO PROJETO:
APROV.:	CONSÓRCIO JAAKKO POYRY / AGUASOLOS		N° DO DESENHO: 09/112



LOTE Nº.: 10

PROPRIETÁRIO: JOSÉ RODRIGUES DA SILVA



ANEXO F
ESTADO DO CEARÁ
SECRETARIA DE RECURSOS HÍDRICOS
FICHA PARA LEVANTAMENTO CADASTRAL DO IMÓVEL

Código do Imóvel: L10 Denominação do Imóvel: _____

Situação:

Região: Baixo Jaguaribe Distrito: Antonópolis Município: Jaguaruana

Código Cadastral do INCRA: _____

Tempo de ocupação: _____ anos.

DADOS SOBRE O PROPRIETÁRIO OU POSSEIRO

Nome: José Rodrigues da Silva Apelido: _____

Nacionalidade: Brasileira Estrangeira Naturalizado

Naturalidade: Jaguaruana Sexo: Masculino Feminino

Estado Civil: Casado Solteiro Viúvo Desquitado Outros

Data do Nascimento: 04/06/1946 Profissão: Agricultor

Grau de Instrução: Analfabeto Alfabetizado Primário Médio Superior

Possui Aposentadoria: Sim Não

Residência do Ocupante: No Imóvel Fora do Imóvel

Número do Documento de Identificação: _____

Tipo: Cart. Ident. Cart. Prof. T. Eleitor C.P.F. Cert. Nasc.

Escritura: Nº. Registro: _____ Folha Nº: _____ Livro: _____

Data: _____ Cartório: _____

Endereço: _____

Conjunto Familiar: (Apenas os familiares residentes no imóvel)

Nome	Relação com Chefe	Sexo		Idade	Est. Civil	Grau de Instrução			
		M	F			Anal.	Alfa.	Méd.	Sup.

**ANEXO F
ESTADO DO CEARÁ
SECRETARIA DE RECURSOS HÍDRICOS
FICHA PARA LEVANTAMENTO CADASTRAL DO IMÓVEL**

Código do Imóvel: L10A Denominação do Imóvel: _____

Situação:

Região: Baixo Jaguaribe Distrito: Antonópolis Município: Jaguaruana

Código Cadastral do INCRA: _____

Tempo de ocupação: 3 anos.

DADOS SOBRE O PROPRIETÁRIO

Nome: José Rodrigues da Silva Apelido: _____

DADOS SOBRE O BENFEITOR

Nome: Maria das Neves da Silva Apelido: _____

Nacionalidade: Brasileira Estrangeira Naturalizado

Naturalidade: Aracati Sexo: Masculino Feminino

Estado Civil: Casado Solteiro Viúvo Desquitado Outros

Data do Nascimento: 04/08/1930 Profissão: Do Lar

Grau de Instrução: Analfabeto Alfabetizado Primário Médio Superior

Possui Aposentadoria: Sim Não

Residência do Ocupante: No Imóvel Fora do Imóvel

Número do Documento de Identificação: 2224125-92 - SSP-CE

Tipo: Cart. Ident. Cart. Prof. T. Eleitor C.P.F. Cert. Nasc.

Escritura: Nº. Registro: _____ Folha Nº: _____ Livro: _____

Data: _____ Cartório: _____

Endereço: _____

Conjunto Familiar: (Apenas os familiares residentes no imóvel)

Nome	Relação com Chefe	Sexo		Idade	Est. Civil	Grau de Instrução			
		M	F			Anal.	Alfa.	Méd.	Sup.
<u>Fco Edivano Nascimento</u>	<u>Neto</u>	<input checked="" type="checkbox"/>		<u>20</u>	<u>Solteiro</u>		<input checked="" type="checkbox"/>		

**ANEXO F
ESTADO DO CEARÁ
SECRETARIA DE RECURSOS HÍDRICOS
FICHA PARA LEVANTAMENTO CADASTRAL DO IMÓVEL**

Código do Imóvel: L10B Denominação do Imóvel: _____

Situação:

Região: Baixo Jaguaribe Distrito: Antonópolis Município: Jaguaruana

Código Cadastral do INCRA: _____

Tempo de ocupação: _____ anos.

DADOS SOBRE O PROPRIETÁRIO

Nome: José Rodrigues da Silva Apelido: _____

DADOS SOBRE O BENFEITOR

Nome: Francisco Lázaro da Silva Apelido: _____

Nacionalidade: Brasileira Estrangeira Naturalizado

Naturalidade: Aracati Sexo: Masculino Feminino

Estado Civil: Casado Solteiro Viúvo Desquitado Outros

Data do Nascimento: 14/09/1969 Profissão: Agricultor

Grau de Instrução: Analfabeto Alfabetizado Primário Médio Superior

Possui Aposentadoria: Sim Não

Residência do Ocupante: No Imóvel Fora do Imóvel

Número do Documento de Identificação: 2500178-92

Tipo: Cart. Ident. Cart. Prof. T. Eleitor C.P.F. Cert. Nasc.

Escritura: Nº. Registro: _____ Folha Nº: _____ Livro: _____

Data: _____ Cartório: _____

Endereço: _____

Conjunto Familiar: (Apenas os familiares residentes no imóvel)

Nome	Relação com Chefe	Sexo		Idade	Est. Civil	Grau de Instrução			
		M	F			Anal.	Alfa.	Méd.	Sup.
<u> Maria Oneide Barbosa </u>	<u> Esposa </u>		<input checked="" type="checkbox"/>	<u> 36 </u>	<u> Casada </u>	<input checked="" type="checkbox"/>			

GOVERNO DO ESTADO DO CEARÁ
SECRETARIA DOS RECURSOS HÍDRICOS - SRH
COMISSÃO DE AVALIAÇÃO E DESAPROPRIAÇÃO

LAUDO DE AVALIAÇÃO da Terra de acordo com o levantamento topográfico e cadastral na área de implantação do Eixo de Integração Jaguaribe-Icapuí no Estado do Ceará

LOTE:L-10

PROPRIETÁRIO (A):JOSÉ RODRIGUES DA SILVA

Código	Bom/ Regular	Discriminação	Unid	Quant	Preço (R\$)		
					Unitário	Total	
24.00		TERRAS	ha				
24.04	B	Solos de Chapada sedimentar	ha	0,85	400,00	340,00	
						TOTAL (R\$)	340,00

Importa o presente LAUDO na quantia de R\$ **340,00**
(Trezentos e quarenta reais)

COMISSÃO DE AVALIAÇÃO E DESAPROPRIAÇÃO DA SRH

Fortaleza, ____ de _____ de ____

Estamos em TOTAL e IRREVOGÁVEL concordância com os valores acima estipulados

GOVERNO DO ESTADO DO CEARÁ
SECRETARIA DOS RECURSOS HÍDRICOS - SRH
COMISSÃO DE AVALIAÇÃO E DESAPROPRIAÇÃO

LAUDO DE AVALIAÇÃO das benfeitorias de acordo com o levantamento topográfico e cadastral na área de implantação do Eixo de Integração Jaguaribe-Icapuí no Estado do Ceará.

LOTE:L-10A
 PROPRIETÁRIO (A):MARIA DAS NEVES DA SILVA

Código	Bom/ Regular	Discriminação	Unid	Quant	Preço (R\$)	
					Unitário	Total
02.00 02.01	B B	CASA DE TAIPA Rebocada interna e externamente, pintura a cal ou hidrator, coberta de telha comum, esquadrias com madeira da região, piso de cimento	m ²	79,52	25,99	2.066,72
					TOTAL (R\$)	2.066,72

Importa o presente LAUDO na quantia de R\$ 2.066,72
 (Dois mil, sessenta e seis reais e setenta e dois centavos)

COMISSÃO DE AVALIAÇÃO E DESAPROPRIAÇÃO DA SRH

Fortaleza, ____ de _____ de _____

 Estamos em TOTAL e IRREVOGÁVEL concordância com os valores acima estipulados

GOVERNO DO ESTADO DO CEARÁ
SECRETARIA DOS RECURSOS HÍDRICOS - SRH
COMISSÃO DE AVALIAÇÃO E DESAPROPRIAÇÃO

LAUDO DE AVALIAÇÃO das benfeitorias de acordo com o levantamento topográfico e cadastral na área de implantação do Eixo de Integração Jaguaribe-Icapuí no Estado do Ceará.

LOTE: **L-10B**

PROPRIETÁRIO (A): **FRANCISCO LÁZARO DA SILVA**

Código	Bom/ Regular	Discriminação	Unid	Quant	Preço (R\$)	
					Unitário	Total
02.00	B	CASA DE TAIPA				
02.01	R	Rebocada interna e externamente, pintura a cal ou hidrator, coberta de telha comum, esquadrias com madeira da região, piso de cimento	m ²	74,20	18,19	1.349,70
14.00	B	POÇOS				
14.07	R	Cacimba tubular com anel de cimento (1,50 x 0,50 m)	un	1,00	34,28	34,28
15.00	B	CERCAS				
15.13	R	Cerca de estacote com 01 fio	m	155,00	0,67	103,85
					TOTAL (R\$)	1.487,83

Importa o presente LAUDO na quantia de R\$ 1.487,83
 (Um mil, quatrocentos e oitenta e sete reais e oitenta e três centavos)

COMISSÃO DE AVALIAÇÃO E DESAPROPRIAÇÃO DA SRH

Fortaleza, ____ de _____ de _____

Estamos em TOTAL e IRREVOGÁVEL concordância com os valores acima estipulados

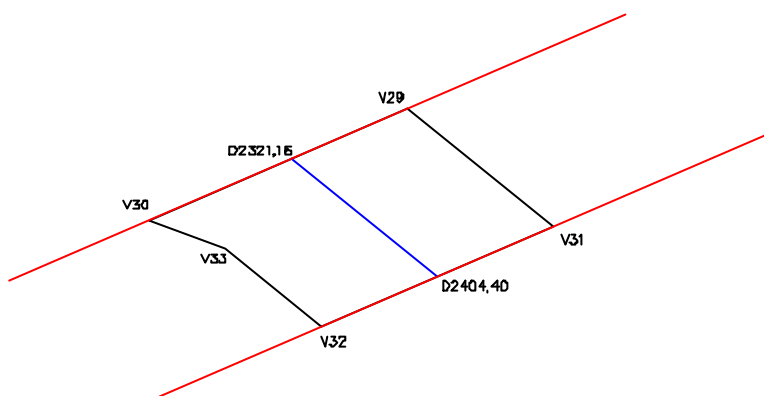
Secretaria dos Recursos Hídricos
CADASTRO DO EIXO DE INTAGRAÇÃO JAGUARIBE-ICAPUÍ
Memorial Descritivo

Lote:	10	Área (ha):	0,85	Perímetro (m):	413,89
--------------	-----------	-------------------	-------------	-----------------------	---------------

DESCRIÇÃO DO PERÍMETRO

Partindo da estaca V29 ponto inicial, com coordenadas UTM 9.468.594,5505 Norte e 641.600,1128 Este

deste com Azimute	129 °	28 ' 6 "	e distância:	84,61 m	chega-se ao ponto	V31
deste com Azimute	246 °	38 ' 13 "	e distância:	112,40 m	chega-se ao ponto	V32
deste com Azimute	307 °	33 ' 44 "	e distância:	67,42 m	chega-se ao ponto	V33
deste com Azimute	285 °	57 ' 33 "	e distância:	23,84 m	chega-se ao ponto	V30
deste com Azimute	66 °	38 ' 13 "	e distância:	125,61 m	chega-se ao ponto	V29



CONFRONTAÇÕES

NORTE: Poligonal de Contorno

LESTE: Lote 09

SUL: Poligonal de Contorno

OESTE: Lote 11

LEGENDA:

Poligonal de contorno - ————
Eixo do canal - ————
Cerca - ————

GOVERNO DO ESTADO DO CEARÁ SECRETARIA DOS RECURSOS HÍDRICOS

PROJETO DE DESENVOLVIMENTO URBANO E GESTÃO DOS RECURSOS HÍDRICOS
PROURB/RH

EIXO DE INTEGRAÇÃO JAGUARIBE-ICAPUI

PROJ.:	PROPRIETÁRIO: José Rodrigues da Silva	DATA DE EMISSÃO: MAI/99	
VISTO:		ESCALA: SEM ESCALA	REV.: 0
VERIF.:	ÁREA: 0,85 ha	PERIMETRO: 413,89 m	N° DO PROJETO:
APROV.:	CONSÓRCIO JAAKKO POYRY / AGUASOLOS		N° DO DESENHO: 10/112



LOTE Nº.: 11

PROPRIETÁRIO: RAIMUNDO FERREIRA LOPES FILHO



ANEXO F
ESTADO DO CEARÁ
SECRETARIA DE RECURSOS HÍDRICOS
FICHA PARA LEVANTAMENTO CADASTRAL DO IMÓVEL

Código do Imóvel: L11 Denominação do Imóvel: _____

Situação:

Região: Baixo Jaguaribe Distrito: Antonópolis Município: Jaguaruana

Código Cadastral do INCRA: _____

Tempo de ocupação: _____ anos.

DADOS SOBRE O PROPRIETÁRIO OU POSSEIRO

Nome: Raimundo Ferreira Lopes Filho Apelido: _____

Nacionalidade: Brasileira Estrangeira Naturalizado

Naturalidade: Jaguaruana Sexo: Masculino Feminino

Estado Civil: Casado Solteiro Viúvo Desquitado Outros

Data do Nascimento: 20/07/1958 Profissão: Agricultor

Grau de Instrução: Analfabeto Alfabetizado Primário Médio Superior

Possui Aposentadoria: Sim Não

Residência do Ocupante: No Imóvel Fora do Imóvel

Número do Documento de Identificação: _____

Tipo: Cart. Ident. Cart. Prof. T. Eleitor C.P.F. Cert. Nasc.

Escritura: Nº. Registro: _____ Folha Nº: _____ Livro: _____

Data: _____ Cartório: _____

Endereço: _____

Conjunto Familiar: (Apenas os familiares residentes no imóvel)

Nome	Relação com Chefe	Sexo		Idade	Est. Civil	Grau de Instrução			
		M	F			Anal.	Alfa.	Méd.	Sup.

ANEXO F
ESTADO DO CEARÁ
SECRETARIA DE RECURSOS HÍDRICOS
FICHA PARA LEVANTAMENTO CADASTRAL DO IMÓVEL

Código do Imóvel: L11A Denominação do Imóvel: _____

Situação:

Região: Baixo Jaguaribe Distrito: Antonópolis Município: Jaguaruana

Código Cadastral do INCRA: _____

Tempo de ocupação: _____ anos.

DADOS SOBRE O PROPRIETÁRIO

Nome: Raimundo Ferreira Lopes Filho Apelido: _____

DADOS SOBRE O BENFEITOR

Nome: Raimundo Oliveira Apelido: _____

Nacionalidade: Brasileira Estrangeira Naturalizado

Naturalidade: Jaguaruana Sexo: Masculino Feminino

Estado Civil: Casado Solteiro Viúvo Desquitado Outros

Data do Nascimento: 22/05/36 Profissão: Agricultor

Grau de Instrução: Analfabeto Alfabetizado Primário Médio Superior

Possui Aposentadoria: Sim Não

Residência do Ocupante: No Imóvel Fora do Imóvel

Número do Documento de Identificação: 307080-81

Tipo: Cart. Ident. Cart. Prof. T. Eleitor C.P.F. Cert. Nasc.

Escritura: Nº. Registro: _____ Folha Nº: _____ Livro: _____

Data: _____ Cartório: _____

Endereço: _____

Conjunto Familiar: (Apenas os familiares residentes no imóvel)

Nome	Relação com Chefe	Sexo		Idade	Est. Civil	Grau de Instrução			
		M	F			Anal.	Alfa.	Méd.	Sup.
Maria Eunice Nascimento	Esposa		X	38	Casada		X		
Francisco Ivani Oliveira	Filho	X		4	Solteira	X			

GOVERNO DO ESTADO DO CEARÁ
SECRETARIA DOS RECURSOS HÍDRICOS - SRH
COMISSÃO DE AVALIAÇÃO E DESAPROPRIAÇÃO

LAUDO DE AVALIAÇÃO da Terra de acordo com o levantamento topográfico e cadastral na área de implantação do Eixo de Integração Jaguaribe-Icapuí no Estado do Ceará

LOTE:L-11
 PROPRIETÁRIO (A):**RAIMUNDO FERREIRA LOPES SILVA**

Código	Bom/ Regular	Discriminação	Unid	Quant	Preço (R\$)	
					Unitário	Total
24.00 24.04	B	TERRAS Solos de Chapada sedimentar	ha ha	0,47	400,00	188,00
					TOTAL (R\$)	188,00

Importa o presente LAUDO na quantia de R\$ **188,00**
 (Cento e oitenta e oito reais)

COMISSÃO DE AVALIAÇÃO E DESAPROPRIAÇÃO DA SRH

Fortaleza, ____ de _____ de ____

Estamos em TOTAL e IRREVOGÁVEL concordância com os valores acima estipulados

GOVERNO DO ESTADO DO CEARÁ
SECRETARIA DOS RECURSOS HÍDRICOS - SRH
COMISSÃO DE AVALIAÇÃO E DESAPROPRIAÇÃO

LAUDO DE AVALIAÇÃO das benfeitorias de acordo com o levantamento topográfico e cadastral na área de implantação do Eixo de Integração Jaguaribe-Icapuí no Estado do Ceará.

LOTE:L-11A
 PROPRIETÁRIO (A):**RAIMUNDO OLIVEIRA**

Código	Bom/ Regular	Discriminação	Unid	Quant	Preço (R\$)	
					Unitário	Total
02.00	B	CASA DE TAIPA				
02.01	B	Rebocada interna e externamente, pintura a cal ou hidrator, coberta de telha comum, esquadrias com madeira da região, piso de cimento				
			m ²	146,64	25,99	3.811,17
03.01	B	De tijolo com argamassa de cal e areia	m ³	4,10	25,68	105,29
					TOTAL (R\$)	3.916,46

Importa o presente LAUDO na quantia de R\$ 3.916,46
 (Três mil, novecentos e dezesseis reais e quarenta e seis centavos)

COMISSÃO DE AVALIAÇÃO E DESAPROPRIAÇÃO DA SRH

Fortaleza, ____ de _____ de _____

Estamos em TOTAL e IRREVOGÁVEL concordância com os valores acima estipulados

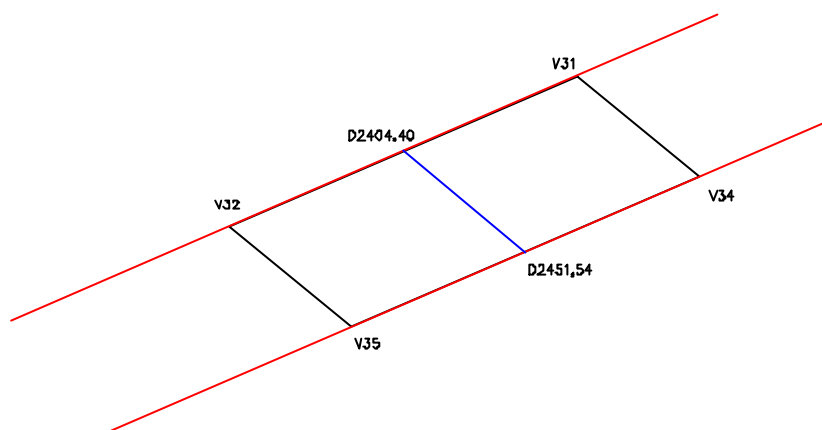
Secretaria dos Recursos Hídricos
CADASTRO DO EIXO DE INTAGRAÇÃO JAGUARIBE-ICAPUÍ
Memorial Descritivo

Lote:	11	Área (ha):	0,47	Perímetro (m):	319,09
--------------	-----------	-------------------	-------------	-----------------------	---------------

DESCRIÇÃO DO PERÍMETRO

Partindo da estaca V31 ponto inicial, com coordenadas UTM 9.468.540,7653 Norte e 641.665,4330 Este

deste com Azimute	129 °	28 '	6 "	e distância:	47,14 m	chega-se ao ponto	V34
deste com Azimute	246 °	38 '	13 "	e distância:	112,40 m	chega-se ao ponto	V35
deste com Azimute	309 °	28 '	6 "	e distância:	47,14 m	chega-se ao ponto	V32
deste com Azimute	66 °	38 '	13 "	e distância:	112,40 m	chega-se ao ponto	V31



CONFRONTAÇÕES

NORTE: Poligonal de Contorno

LESTE: Lote 10

SUL: Poligonal de Contorno

OESTE: Lote 12

LEGENDA:

Poligonal de contorno — ———
Eixo do canal — ————
Cerca — ————

GOVERNO DO ESTADO DO CEARÁ SECRETARIA DOS RECURSOS HÍDRICOS

PROJETO DE DESENVOLVIMENTO URBANO E GESTÃO DOS RECURSOS HÍDRICOS
PROURB/RH

EIXO DE INTEGRAÇÃO JAGUARIBE—ICAPUI

PROJ.:	PROPRIETÁRIO: Raimundo Ferreira Lopes Filho	DATA DE EMISSÃO: MAI/99	
VISTO:		ESCALA: SEM ESCALA	REV.: 0
VERIF.:	ÁREA: 0,47 ha	PERIMETRO: 319,09 m	N° DO PROJETO:
APROV.:	CONSÓRCIO JAAKKO POYRY / AGUASOLOS		N° DO DESENHO: 11/112



LOTE Nº.: 12

PROPRIETÁRIO: OSMINO ROQUE REBOUÇAS



ANEXO F
ESTADO DO CEARÁ
SECRETARIA DE RECURSOS HÍDRICOS
FICHA PARA LEVANTAMENTO CADASTRAL DO IMÓVEL

Código do Imóvel: L12 Denominação do Imóvel: _____

Situação:

Região: Baixo Jaguaribe Distrito: Antonópolis Município: Jaguaruana

Código Cadastral do INCRA: _____

Tempo de ocupação: _____ anos.

DADOS SOBRE O PROPRIETÁRIO OU POSSEIRO

Nome: Osmano Lopes Rebouças Apelido: _____

Nacionalidade: Brasileira Estrangeira Naturalizado

Naturalidade: Jaguaruana Sexo: Masculino Feminino

Estado Civil: Casado Solteiro Viúvo Desquitado Outros

Data do Nascimento: 07/12/1961 Profissão: _____

Grau de Instrução: Analfabeto Alfabetizado Primário Médio Superior

Possui Aposentadoria: Sim Não

Residência do Ocupante: No Imóvel Fora do Imóvel

Número do Documento de Identificação: 307090-81 - SSP-CE

Tipo: Cart. Ident. Cart. Prof. T. Eleitor C.P.F. Cert. Nasc.

Escritura: Nº. Registro: _____ Folha Nº: _____ Livro: _____

Data: _____ Cartório: _____

Endereço: _____

Conjunto Familiar: (Apenas os familiares residentes no imóvel)

Nome	Relação com Chefe	Sexo		Idade	Est. Civil	Grau de Instrução			
		M	F			Anal.	Alfa.	Méd.	Sup.

ANEXO F
ESTADO DO CEARÁ
SECRETARIA DE RECURSOS HÍDRICOS
FICHA PARA LEVANTAMENTO CADASTRAL DO IMÓVEL

Código do Imóvel: L12A Denominação do Imóvel: _____

Situação:

Região: Baixo Jaguaribe Distrito: Antonópolis Município: Jaguaruana

Código Cadastral do INCRA: _____

Tempo de ocupação: _____ anos.

DADOS SOBRE O PROPRIETÁRIO

Nome: Osmano Roque Rebouças Apelido: _____

DADOS SOBRE O BENFEITOR

Nome: Lázaro Neto da Silva Apelido: _____

Nacionalidade: Brasileira Estrangeira Naturalizado

Naturalidade: Jaguaruana Sexo: Masculino Feminino

Estado Civil: Casado Solteiro Viúvo Desquitado Outros

Data do Nascimento: 08/06/1927 Profissão: Agricultor

Grau de Instrução: Analfabeto Alfabetizado Primário Médio Superior

Possui Aposentadoria: Sim Não

Residência do Ocupante: No Imóvel Fora do Imóvel

Número do Documento de Identificação: 2173267-91

Tipo: Cart. Ident. Cart. Prof. T. Eleitor C.P.F. Cert. Nasc.

Escritura: Nº. Registro: _____ Folha Nº: _____ Livro: _____

Data: _____ Cartório: _____

Endereço: _____

Conjunto Familiar: (Apenas os familiares residentes no imóvel)

Nome	Relação com Chefe	Sexo		Idade	Est. Civil	Grau de Instrução			
		M	F			Anal.	Alfa.	Méd.	Sup.
Maria Carmela da Silva	Esposa		X	52	Casado	X			
José Laudei da Silva	Filho	X		17	Casado		X		
José Laerte da Silva	Filho	X		24	Solteiro		X		
Janete Maria da Silva	Filha		X	21	Solteiro	X			
Laercio Maria da Silva	Filha		X	23	Solteiro	X			

ANEXO F
ESTADO DO CEARÁ
SECRETARIA DE RECURSOS HÍDRICOS
FICHA PARA LEVANTAMENTO CADASTRAL DO IMÓVEL

Código do Imóvel: L12B Denominação do Imóvel: _____

Situação:

Região: Baixo Jaguaribe Distrito: Antonópolis Município: Jaguaruana

Código Cadastral do INCRA: _____

Tempo de ocupação: _____ anos.

DADOS SOBRE O PROPRIETÁRIO

Nome: Osmano Roque Rebouças Apelido: _____

DADOS SOBRE O BENFEITOR

Nome: Raimundo Lázaro da Silva Apelido: _____

Nacionalidade: Brasileira Estrangeira Naturalizado

Naturalidade: Jaguaruana Sexo: Masculino Feminino

Estado Civil: Casado Solteiro Viúvo Desquitado Outros

Data do Nascimento: 10/03/1950 Profissão: Agricultor

Grau de Instrução: Analfabeto Alfabetizado Primário Médio Superior

Possui Aposentadoria: Sim Não

Residência do Ocupante: No Imóvel Fora do Imóvel

Número do Documento de Identificação: 307090-81

Tipo: Cart. Ident. Cart. Prof. T. Eleitor C.P.F. Cert. Nasc.

Escritura: Nº. Registro: _____ Folha Nº: _____ Livro: _____

Data: _____ Cartório: _____

Endereço: _____

Conjunto Familiar: (Apenas os familiares residentes no imóvel)

Nome	Relação com Chefe	Sexo		Idade	Est. Civil	Grau de Instrução			
		M	F			Anal.	Alfa.	Méd.	Sup.

GOVERNO DO ESTADO DO CEARÁ
SECRETARIA DOS RECURSOS HÍDRICOS - SRH
COMISSÃO DE AVALIAÇÃO E DESAPROPRIAÇÃO

LAUDO DE AVALIAÇÃO da Terra de acordo com o levantamento topográfico e cadastral na área de implantação do Eixo de Integração Jaguaribe-Icapuí no Estado do Ceará

LOTE:L-12
 PROPRIETÁRIO (A):**OSMANO ROQUE REBOUÇAS**

Código	Bom/ Regular	Discriminação	Unid	Quant	Preço (R\$)	
					Unitário	Total
24.00 24.04	B	TERRAS Solos de Chapada sedimentar	ha ha	3,15	400,00	1.260,00
					TOTAL (R\$)	1.260,00

Importa o presente LAUDO na quantia de R\$ 1.260,00
 (Um mil, duzentos e sessenta reais)

COMISSÃO DE AVALIAÇÃO E DESAPROPRIAÇÃO DA SRH

Fortaleza, ____ de _____ de ____

Estamos em TOTAL e IRREVOGÁVEL concordância com os valores acima estipulados

GOVERNO DO ESTADO DO CEARÁ
SECRETARIA DOS RECURSOS HÍDRICOS - SRH
COMISSÃO DE AVALIAÇÃO E DESAPROPRIAÇÃO

LAUDO DE AVALIAÇÃO das benfeitorias de acordo com o levantamento topográfico e cadastral na área de implantação do Eixo de Integração Jaguaribe-Icapuí no Estado do Ceará.

LOTE: L-12A
 PROPRIETÁRIO (A): LÁZARO NETO DA SILVA

Código	Bom/ Regular	Discriminação	Unid	Quant	Preço (R\$)	
					Unitário	Total
01.00	B	CASA DE TIJOLO				
01.01	B	Rebocada interna e externamente, pintura a cal ou hidrator, coberta de telha comum, esquadrias com madeira da região, piso de cimento	m ²	143,10	30,12	4.310,17
11.00	B	OBRAS ESPECIAIS				
11.04	B	Cisterna em alvenaria de tijolo com argamassa de cimento e areia	m ³	30,62	30,08	921,05
14.11	B	Escavação	m ³	16,20	3,73	60,43
15.00	B	CERCAS				
15.13	B	Cerca de estacote com 01 fio	m	125,00	0,96	120,00
					TOTAL (R\$)	5.411,65

Importa o presente LAUDO na quantia de R\$ **5.411,65**
 (Cinco mil, quatrocentos e onze reais e sessenta e cinco centavos)

COMISSÃO DE AVALIAÇÃO E DESAPROPRIAÇÃO DA SRH

Fortaleza, ____ de _____ de _____

Estamos em TOTAL e IRREVOGÁVEL concordância com os valores acima estipulados

GOVERNO DO ESTADO DO CEARÁ
SECRETARIA DOS RECURSOS HÍDRICOS - SRH
COMISSÃO DE AVALIAÇÃO E DESAPROPRIAÇÃO

LAUDO DE AVALIAÇÃO das benfeitorias de acordo com o levantamento topográfico e cadastral na área de implantação do Eixo de Integração Jaguaribe-Icapuí no Estado do Ceará.

LOTE: L-12B
 PROPRIETÁRIO (A): RAIMUNDO LÁZARO DA SILVA

Código	Bom/ Regular	Discriminação	Unid	Quant	Preço (R\$)		
					Unitário	Total	
15.00	B	CERCAS					
15.13	B	Cerca de estacote com 01 fio	m	110,00	0,96	105,60	
						TOTAL (R\$)	105,60

Importa o presente LAUDO na quantia de R\$ 105,60
 (Cento e cinco reais e sesenta centavos)

COMISSÃO DE AVALIAÇÃO E DESAPROPRIAÇÃO DA SRH

Fortaleza, ____ de _____ de _____

Estamos em TOTAL e IRREVOGÁVEL concordância com os valores acima estipulados

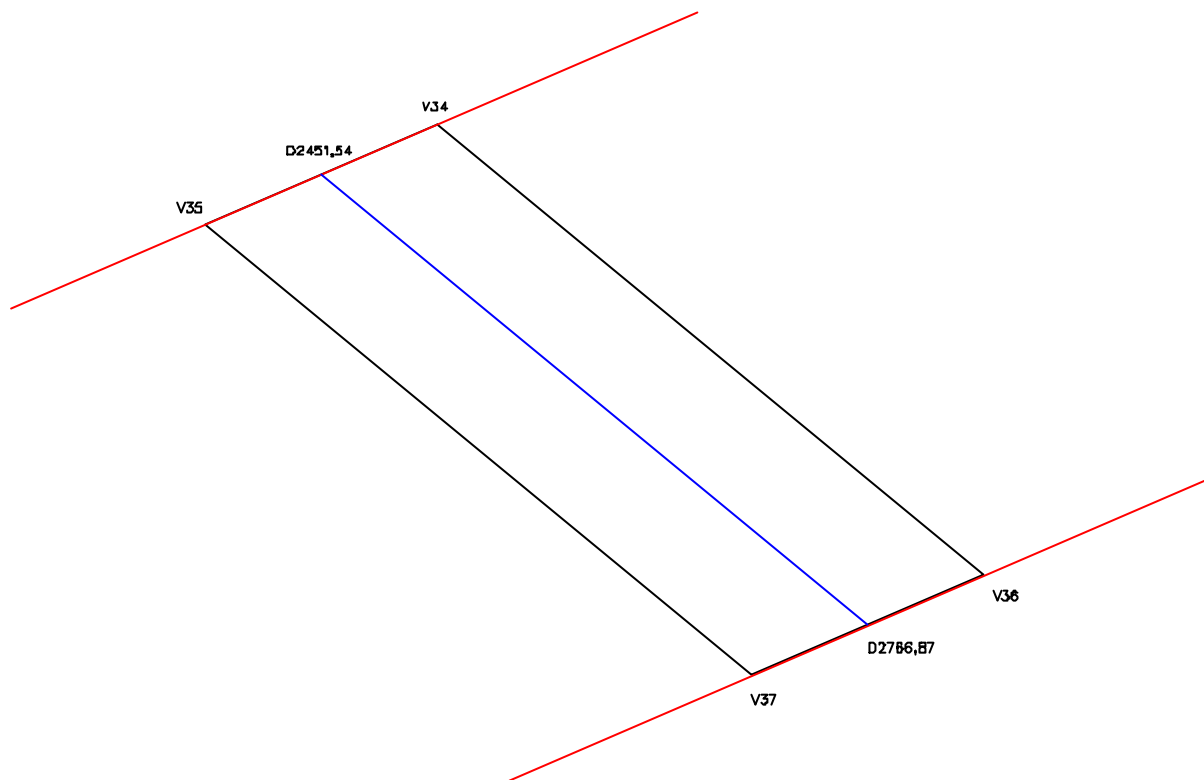
Secretaria dos Recursos Hídricos
CADASTRO DO EIXO DE INTAGRAÇÃO JAGUARIBE-ICAPUÍ
Memorial Descritivo

Lote:	12	Área (ha):	3,15	Perímetro (m):	855,47
--------------	-----------	-------------------	-------------	-----------------------	---------------

DESCRIÇÃO DO PERÍMETRO

Partindo da estaca V34 ponto inicial, com coordenadas UTM 9.468.510,7997 Norte e 641.701,8251 Este

deste com Azimute	129 °	28 '	6 "	e distância:	315,33 m	chega-se ao ponto	V36
deste com Azimute	246 °	38 '	13 "	e distância:	112,40 m	chega-se ao ponto	V37
deste com Azimute	309 °	28 '	6 "	e distância:	315,33 m	chega-se ao ponto	V35
deste com Azimute	66 °	38 '	13 "	e distância:	112,40 m	chega-se ao ponto	V34



CONFRONTAÇÕES

NORTE: Poligonal de Contorno

LESTE: Lote 11

SUL: Poligonal de Contorno

OESTE: Lote 13

LEGENDA.

Poligonal de contorno — — — — —
Eixo do canal — — — — —
Cerca — — — — —

GOVERNO DO ESTADO DO CEARÁ SECRETARIA DOS RECURSOS HÍDRICOS

PROJETO DE DESENVOLVIMENTO URBANO E GESTÃO DOS RECURSOS HÍDRICOS
PROURB/RH

EIXO DE INTEGRAÇÃO JAGUARIBE—ICAPUI

PROJ.:	PROPRIETÁRIO: Osmano Roque Rebouças	DATA DE EMISSÃO: MAI/99	
VISTO:		ESCALA: SEM ESCALA	REV.: 0
VERIF.:	ÁREA: 3,15 ha	PERIMETRO: 855,47 m	N° DO PROJETO:
APROV.:	CONSÓRCIO JAAKKO POYRY / AGUASOLOS		N° DO DESENHO: 12/112



LOTE Nº.: 13

PROPRIETÁRIO: ANTONIO BERNARDO DA SILVA



ANEXO F
ESTADO DO CEARÁ
SECRETARIA DE RECURSOS HÍDRICOS
FICHA PARA LEVANTAMENTO CADASTRAL DO IMÓVEL

Código do Imóvel: L13 Denominação do Imóvel: _____

Situação:

Região: Baixo Jaguaribe Distrito: Antonópolis Município: Jaguaruana

Código Cadastral do INCRA: _____

Tempo de ocupação: _____ anos.

DADOS SOBRE O PROPRIETÁRIO OU POSSEIRO

Nome: Antonio Bernardo da Silva Apelido: _____

Nacionalidade: Brasileira Estrangeira Naturalizado

Naturalidade: Jaguaruana Sexo: Masculino Feminino

Estado Civil: Casado Solteiro Viúvo Desquitado Outros

Data do Nascimento: 09/03/1938 Profissão: Agricultor

Grau de Instrução: Analfabeto Alfabetizado Primário Médio Superior

Possui Aposentadoria: Sim Não

Residência do Ocupante: No Imóvel Fora do Imóvel

Número do Documento de Identificação: 3265234-98

Tipo: Cart. Ident. Cart. Prof. T. Eleitor C.P.F. Cert. Nasc.

Escritura: Nº. Registro: _____ Folha Nº: _____ Livro: _____

Data: _____ Cartório: _____

Endereço: _____

Conjunto Familiar: (Apenas os familiares residentes no imóvel)

Nome	Relação com Chefe	Sexo		Idade	Est. Civil	Grau de Instrução			
		M	F			Anal.	Alfa.	Méd.	Sup.

GOVERNO DO ESTADO DO CEARÁ
SECRETARIA DOS RECURSOS HÍDRICOS - SRH
COMISSÃO DE AVALIAÇÃO E DESAPROPRIAÇÃO

LAUDO DE AVALIAÇÃO da Terra de acordo com o levantamento topográfico e cadastral na área de implantação do Eixo de Integração Jaguaribe-Icapuí no Estado do Ceará

LOTE:L-13

PROPRIETÁRIO (A):ANTONIO BERNARDO DA SILVA

Código	Bom/ Regular	Discriminação	Unid	Quant	Preço (R\$)	
					Unitário	Total
24.00		TERRAS	ha			
24.04	B	Solos de Chapada sedimentar	ha	0,30	400,00	120,00
TOTAL (R\$)						120,00

Importa o presente LAUDO na quantia de R\$ **120,00**
(Cento e vinte reais)

COMISSÃO DE AVALIAÇÃO E DESAPROPRIAÇÃO DA SRH

Fortaleza, ____ de _____ de ____

Estamos em TOTAL e IRREVOGÁVEL concordância com os valores acima estipulados

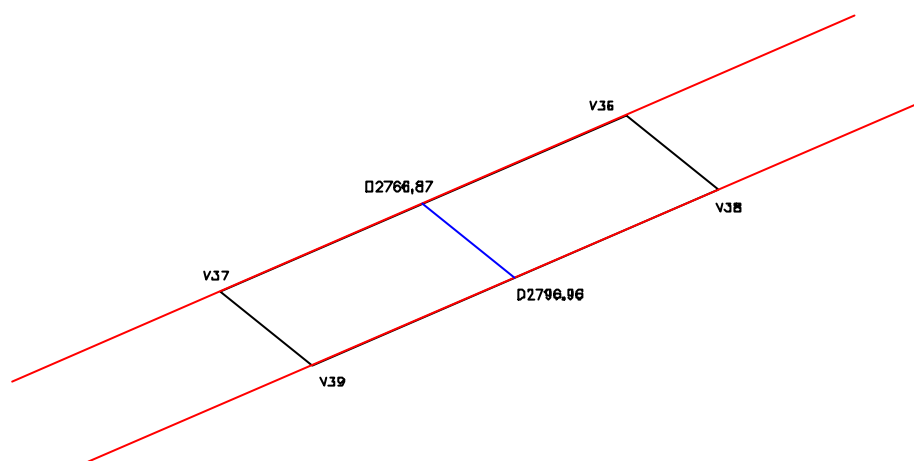
Secretaria dos Recursos Hídricos
CADASTRO DO EIXO DE INTAGRAÇÃO JAGUARIBE-ICAPUÍ
Memorial Descritivo

Lote:	13	Área (ha):	0,30	Perímetro (m):	284,99
--------------	-----------	-------------------	-------------	-----------------------	---------------

DESCRIÇÃO DO PERÍMETRO

Partindo da estaca V36 ponto inicial, com coordenadas UTM 9.468.310,3584 Norte e 641.945,2538 Este

deste com Azimute	129 °	28 '	5 "	e distância:	30,09 m	chega-se ao ponto	V38
deste com Azimute	246 °	38 '	13 "	e distância:	112,40 m	chega-se ao ponto	V39
deste com Azimute	309 °	28 '	5 "	e distância:	30,09 m	chega-se ao ponto	V37
deste com Azimute	66 °	38 '	13 "	e distância:	112,40 m	chega-se ao ponto	V36



CONFRONTAÇÕES

NORTE: Poligonal de Contorno

LESTE: Lote 14

SUL: Poligonal de Contorno

OESTE: Lote 15

LEGENDA:

Poligonal de contorno — ————
Eixo do canal — ————
Cerca — ————

GOVERNO DO ESTADO DO CEARÁ SECRETARIA DOS RECURSOS HÍDRICOS

PROJETO DE DESENVOLVIMENTO URBANO E GESTÃO DOS RECURSOS HÍDRICOS
PROURB/RH

EIXO DE INTEGRAÇÃO JAGUARIBE—ICAPUI

PROJ.:	PROPRIETÁRIO: Antônio Bernardo da Silva	DATA DE EMISSÃO: MAI/99	
VISTO:		ESCALA: SEM ESCALA	REV.: 0
VERIF.:	ÁREA: 0,30 ha	PERIMETRO: 284,99 m	N° DO PROJETO:
APROV.:	CONSÓRCIO JAAKKO POYRY / AGUASOLOS		N° DO DESENHO: 13/112



LOTE Nº.: 14

PROPRIETÁRIO: MIZAEŁ BARBOSA DE NORMANDIA



ANEXO F
ESTADO DO CEARÁ
SECRETARIA DE RECURSOS HÍDRICOS
FICHA PARA LEVANTAMENTO CADASTRAL DO IMÓVEL

Código do Imóvel: L14 Denominação do Imóvel: _____

Situação:

Região: Baixo Jaguaribe Distrito: Antonópolis Município: Jaguaruana

Código Cadastral do INCRA: _____

Tempo de ocupação: _____ anos.

DADOS SOBRE O PROPRIETÁRIO OU POSSEIRO

Nome: Mizael Barbosa de Normandia Apelido: _____

Nacionalidade: Brasileira Estrangeira Naturalizado

Naturalidade: Jaguaruana Sexo: Masculino Feminino

Estado Civil: Casado Solteiro Viúvo Desquitado Outros

Data do Nascimento: 16/08/1911 Profissão: Agricultor

Grau de Instrução: Analfabeto Alfabetizado Primário Médio Superior

Possui Aposentadoria: Sim Não

Residência do Ocupante: No Imóvel Fora do Imóvel

Número do Documento de Identificação: 787.539 - SSP-CE

Tipo: Cart. Ident. Cart. Prof. T. Eleitor C.P.F. Cert. Nasc.

Escritura: Nº. Registro: _____ Folha Nº: _____ Livro: _____

Data: _____ Cartório: _____

Endereço: _____

Conjunto Familiar: (Apenas os familiares residentes no imóvel)

Nome	Relação com Chefe	Sexo		Idade	Est. Civil	Grau de Instrução			
		M	F			Anal.	Alfa.	Méd.	Sup.

GOVERNO DO ESTADO DO CEARÁ
SECRETARIA DOS RECURSOS HÍDRICOS - SRH
COMISSÃO DE AVALIAÇÃO E DESAPROPRIAÇÃO

LAUDO DE AVALIAÇÃO da Terra de acordo com o levantamento topográfico e cadastral na área de implantação do Eixo de Integração Jaguaribe-Icapuí no Estado do Ceará

LOTE:L-14

PROPRIETÁRIO (A):MIZUEL BARBOSA DE NORMANDIA

Código	Bom/ Regular	Discriminação	Unid	Quant	Preço (R\$)	
					Unitário	Total
24.00 24.04	B	TERRAS Solos de Chapada sedimentar	ha ha	0,43	400,00	172,00
					TOTAL (R\$)	172,00

Importa o presente LAUDO na quantia de R\$ **172,00**
(Cento e setenta e dois reais)

COMISSÃO DE AVALIAÇÃO E DESAPROPRIAÇÃO DA SRH

Fortaleza, ____ de _____ de ____

Estamos em TOTAL e IRREVOGÁVEL concordância com os valores acima estipulados

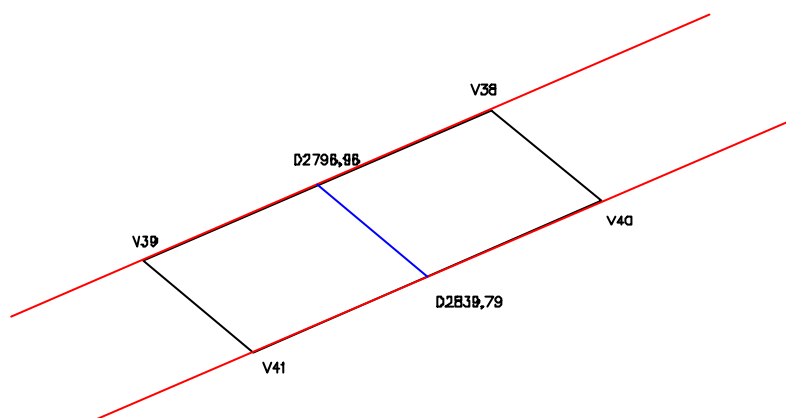
Secretaria dos Recursos Hídricos
CADASTRO DO EIXO DE INTAGRAÇÃO JAGUARIBE-ICAPUÍ
Memorial Descritivo

Lote:	14	Área (ha):	0,43	Perímetro (m):	310,46
--------------	-----------	-------------------	-------------	-----------------------	---------------

DESCRIÇÃO DO PERÍMETRO

Partindo da estaca V38 ponto inicial, com coordenadas UTM 9.468.291,2309 Norte e 641.968,4835 Este

deste com Azimute	129 °	28 '	6 "	e distância:	42,83 m	chega-se ao ponto	V40
deste com Azimute	246 °	38 '	13 "	e distância:	112,40 m	chega-se ao ponto	V41
deste com Azimute	309 °	28 '	6 "	e distância:	42,83 m	chega-se ao ponto	V39
deste com Azimute	66 °	38 '	13 "	e distância:	112,40 m	chega-se ao ponto	V38



CONFRONTAÇÕES

NORTE: Poligonal de Contorno

LESTE: Lote 13

SUL: Poligonal de Contorno

OESTE: Lote 15

LEGENDA:

Poligonal de contorno - ———

Eixo do canal - ———

Cerca - ———

GOVERNO DO ESTADO DO CEARÁ SECRETARIA DOS RECURSOS HÍDRICOS

PROJETO DE DESENVOLVIMENTO URBANO E GESTÃO DOS RECURSOS HÍDRICOS
PROURB/RH

EIXO DE INTEGRAÇÃO JAGUARIBE-ICAPUI

PROJ.:	PROPRIETÁRIO: Mizaél Barbosa de Normandia	DATA DE EMISSÃO: MAI/99	
VISTO:		ESCALA: SEM ESCALA	REV.: 0
VERIF.:	ÁREA: 0,43 ha	PERIMETRO: 310,46 m	N° DO PROJETO:
APROV.:	CONSÓRCIO JAAKKO POYRY / AGUASOLOS		N° DO DESENHO: 14/112



LOTE Nº.: 15

PROPRIETÁRIO: MARIA MARINEIDE DE OLIVEIRA



ANEXO F
ESTADO DO CEARÁ
SECRETARIA DE RECURSOS HÍDRICOS
FICHA PARA LEVANTAMENTO CADASTRAL DO IMÓVEL

Código do Imóvel: L15 Denominação do Imóvel: _____

Situação:

Região: Baixo Jaguaribe Distrito: Antonópolis Município: Jaguaruana

Código Cadastral do INCRA: _____

Tempo de ocupação: _____ anos.

DADOS SOBRE O PROPRIETÁRIO OU POSSEIRO

Nome: Maria Marineide de Oliveira Apelido: _____

Nacionalidade: Brasileira Estrangeira Naturalizado

Naturalidade: Jaguaruana Sexo: Masculino Feminino

Estado Civil: Casado Solteiro Viúvo Desquitado Outros

Data do Nascimento: 17/03/1948 Profissão: Agricultor

Grau de Instrução: Analfabeto Alfabetizado Primário Médio Superior

Possui Aposentadoria: Sim Não

Residência do Ocupante: No Imóvel Fora do Imóvel

Número do Documento de Identificação: 2601890-92

Tipo: Cart. Ident. Cart. Prof. T. Eleitor C.P.F. Cert. Nasc.

Escritura: Nº. Registro: _____ Folha Nº: _____ Livro: _____

Data: _____ Cartório: _____

Endereço: _____

Conjunto Familiar: (Apenas os familiares residentes no imóvel)

Nome	Relação com Chefe	Sexo		Idade	Est. Civil	Grau de Instrução			
		M	F			Anal.	Alfa.	Méd.	Sup.

GOVERNO DO ESTADO DO CEARÁ
SECRETARIA DOS RECURSOS HÍDRICOS - SRH
COMISSÃO DE AVALIAÇÃO E DESAPROPRIAÇÃO

LAUDO DE AVALIAÇÃO da Terra de acordo com o levantamento topográfico e cadastral na área de implantação do Eixo de Integração Jaguaribe-Icapuí no Estado do Ceará

LOTE:L-15

PROPRIETÁRIO (A):**MARIA MARINEIDE DE OLIVEIRA**

Código	Bom/ Regular	Discriminação	Unid	Quant	Preço (R\$)		
					Unitário	Total	
24.00		TERRAS	ha				
24.04	B	Solos de Chapada sedimentar	ha	0,16	400,00	64,00	
						TOTAL (R\$)	64,00

Importa o presente LAUDO na quantia de R\$ **64,00**
(Sessenta e quatro reais)

COMISSÃO DE AVALIAÇÃO E DESAPROPRIAÇÃO DA SRH

Fortaleza, ____ de _____ de ____

Estamos em TOTAL e IRREVOGÁVEL concordância com os valores acima estipulados

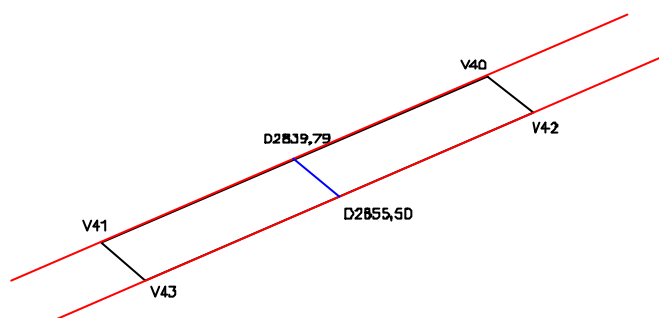
Secretaria dos Recursos Hídricos
CADASTRO DO EIXO DE INTAGRAÇÃO JAGUARIBE-ICAPUÍ
Memorial Descritivo

Lote:	15	Área (ha):	0,16	Perímetro (m):	256,23
--------------	-----------	-------------------	-------------	-----------------------	---------------

DESCRIÇÃO DO PERÍMETRO

Partindo da estaca V40 ponto inicial, com coordenadas UTM 9.468.264,0070 Norte e 642.001,5459 Este

deste com Azimute	129 °	28 '	5 "	e distância:	15,71 m	chega-se ao ponto	V42
deste com Azimute	246 °	38 '	13 "	e distância:	112,40 m	chega-se ao ponto	V43
deste com Azimute	309 °	28 '	5 "	e distância:	15,71 m	chega-se ao ponto	V41
deste com Azimute	66 °	38 '	13 "	e distância:	112,40 m	chega-se ao ponto	V40



CONFRONTAÇÕES

NORTE: Poligonal de Contorno

LESTE: Lote 14

SUL: Poligonal de Contorno

OESTE: Lote 16

LEGENDA:

Poligonal de contorno - ———

Eixo do canal - ———

Cerca - ———

GOVERNO DO ESTADO DO CEARÁ SECRETARIA DOS RECURSOS HÍDRICOS

PROJETO DE DESENVOLVIMENTO URBANO E GESTÃO DOS RECURSOS HÍDRICOS
PROURB/RH

EIXO DE INTEGRAÇÃO JAGUARIBE-ICAPUI

PROJ.:	PROPRIETÁRIO: Maria Marineide de Oliveira	DATA DE EMISSÃO: MAI/99	
VISTO:		ESCALA: SEM ESCALA	REV.: 0
VERIF.:	ÁREA: 0,16 ha	PERIMETRO: 256,23 m	N° DO PROJETO:
APROV.:	CONSÓRCIO JAAKKO POYRY / AGUASOLOS		N° DO DESENHO: 15/112



LOTE Nº.: 16

PROPRIETÁRIO: FRANCISCO LÁZARO DA SILVA



ANEXO F
ESTADO DO CEARÁ
SECRETARIA DE RECURSOS HÍDRICOS
FICHA PARA LEVANTAMENTO CADASTRAL DO IMÓVEL

Código do Imóvel: L16 Denominação do Imóvel: _____

Situação:

Região: Baixo Jaguaribe Distrito: Antonópolis Município: Jaguaruana

Código Cadastral do INCRA: _____

Tempo de ocupação: 8 anos.

DADOS SOBRE O PROPRIETÁRIO OU POSSEIRO

Nome: Francisco Lazaro da Silva Apelido: _____

Nacionalidade: Brasileira Estrangeira Naturalizado

Naturalidade: Aracati Sexo: Masculino Feminino

Estado Civil: Casado Solteiro Viúvo Desquitado Outros

Data do Nascimento: 14/09/1959 Profissão: Agricultor

Grau de Instrução: Analfabeto Alfabetizado Primário Médio Superior

Possui Aposentadoria: Sim Não

Residência do Ocupante: No Imóvel Fora do Imóvel

Número do Documento de Identificação: 2500178-92 - SSP-CE

Tipo: Cart. Ident. Cart. Prof. T. Eleitor C.P.F. Cert. Nasc.

Escritura: Nº. Registro: _____ Folha Nº: _____ Livro: _____

Data: _____ Cartório: _____

Endereço: _____

Conjunto Familiar: (Apenas os familiares residentes no imóvel)

Nome	Relação com Chefe	Sexo		Idade	Est. Civil	Grau de Instrução			
		M	F			Anal.	Alfa.	Méd.	Sup.

GOVERNO DO ESTADO DO CEARÁ
SECRETARIA DOS RECURSOS HÍDRICOS - SRH
COMISSÃO DE AVALIAÇÃO E DESAPROPRIAÇÃO

LAUDO DE AVALIAÇÃO da Terra de acordo com o levantamento topográfico e cadastral na área de implantação do Eixo de Integração Jaguaribe-Icapuí no Estado do Ceará

LOTE:L-16
 PROPRIETÁRIO (A):FRANCISCO LÁZARO DA SILVA

Código	Bom/ Regular	Discriminação	Unid	Quant	Preço (R\$)	
					Unitário	Total
24.00 24.04	B	TERRAS Solos de Chapada sedimentar	ha ha	0,20	400,00	80,00
					TOTAL (R\$)	80,00

Importa o presente LAUDO na quantia de R\$ **80,00**
 (Oitenta reais)

COMISSÃO DE AVALIAÇÃO E DESAPROPRIAÇÃO DA SRH

Fortaleza, ____ de _____ de ____

Estamos em TOTAL e IRREVOGÁVEL concordância com os valores acima estipulados

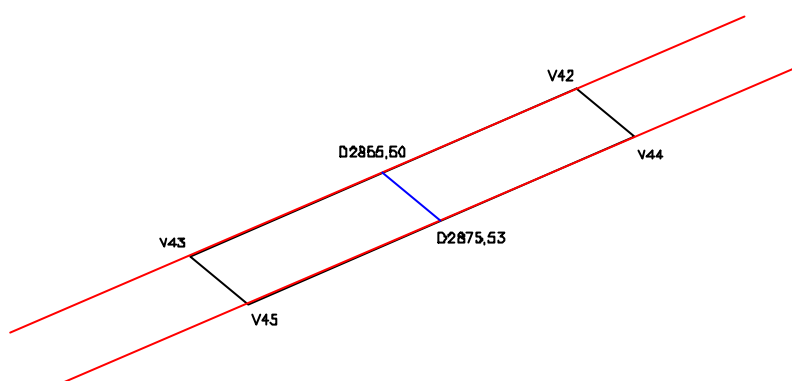
Secretaria dos Recursos Hídricos
CADASTRO DO EIXO DE INTAGRAÇÃO JAGUARIBE-ICAPUÍ
Memorial Descritivo

Lote:	16	Área (ha):	0,20	Perímetro (m):	264,86
--------------	-----------	-------------------	-------------	-----------------------	---------------

DESCRIÇÃO DO PERÍMETRO

Partindo da estaca V42 ponto inicial, com coordenadas UTM 9.468.254,0185 Norte e 642.013,6766 Este

deste com Azimute	129 °	28 '	5 "	e distância:	20,03 m	chega-se ao ponto	V44
deste com Azimute	246 °	38 '	13 "	e distância:	112,40 m	chega-se ao ponto	V45
deste com Azimute	309 °	28 '	5 "	e distância:	20,03 m	chega-se ao ponto	V43
deste com Azimute	66 °	38 '	13 "	e distância:	112,40 m	chega-se ao ponto	V42



CONFRONTAÇÕES

NORTE: Poligonal de Contorno

LESTE: Lote 15

SUL: Poligonal de Contorno

OESTE: Lote 17

LEGENDA:

Poligonal de contorno — —
Eixo da canal — —
Cerca — —

GOVERNO DO ESTADO DO CEARÁ
SECRETARIA DOS RECURSOS HÍDRICOS

PROJETO DE DESENVOLVIMENTO URBANO E GESTÃO DOS RECURSOS HÍDRICOS
PROURB/RH

EIXO DE INTEGRAÇÃO JAGUARIBE—ICAPUI

PROJ.:	PROPRIETÁRIO: Francisco L?zaro da Silva	DATA DE EMISSÃO: MAI/99	
VISTO:		ESCALA: SEM ESCALA	REV.: 0
VERIF.:	ÁREA: 0,20 ha	PERIMETRO: 264,86 m	N° DO PROJETO:
APROV.:	CONSÓRCIO JAAKKO POYRY / AGUASOLOS		N° DO DESENHO: 16/112



LOTE Nº.: 17

PROPRIETÁRIO: RAIMUNDO LÁZARO DA SILVA

**ANEXO F
ESTADO DO CEARÁ
SECRETARIA DE RECURSOS HÍDRICOS
FICHA PARA LEVANTAMENTO CADASTRAL DO IMÓVEL**

Código do Imóvel: L17 Denominação do Imóvel: _____

Situação:

Região: Baixo Jaguaribe Distrito: Antonópolis Município: Jaguaruana

Código Cadastral do INCRA: _____

Tempo de ocupação: _____ anos.

DADOS SOBRE O PROPRIETÁRIO OU POSSEIRO

Nome: Raimundo Lazaro da Silva Apelido: _____

Nacionalidade: Brasileira Estrangeira Naturalizado

Naturalidade: Jaguaruana Sexo: Masculino Feminino

Estado Civil: Casado Solteiro Viúvo Desquitado Outros

Data do Nascimento: 07/12/1918 Profissão: Agricultor

Grau de Instrução: Analfabeto Alfabetizado Primário Médio Superior

Possui Aposentadoria: Sim Não

Residência do Ocupante: No Imóvel Fora do Imóvel

Número do Documento de Identificação: 307090-81

Tipo: Cart. Ident. Cart. Prof. T. Eleitor C.P.F. Cert. Nasc.

Escritura: _____ Nº. Registro: _____ Folha Nº: _____ Livro: _____

Data: _____ Cartório: _____

Endereço: _____

Conjunto Familiar: (Apenas os familiares residentes no imóvel)

Nome	Relação com Chefe	Sexo		Idade	Est. Civil	Grau de Instrução			
		M	F			Anal.	Alfa.	Méd.	Sup.

GOVERNO DO ESTADO DO CEARÁ
SECRETARIA DOS RECURSOS HÍDRICOS - SRH
COMISSÃO DE AVALIAÇÃO E DESAPROPRIAÇÃO

LAUDO DE AVALIAÇÃO da Terra de acordo com o levantamento topográfico e cadastral na área de implantação do Eixo de Integração Jaguaribe-Icapuí no Estado do Ceará

LOTE:L-17
 PROPRIETÁRIO (A):**RAIMUNDO LÁZARO DA SILVA**

Código	Bom/ Regular	Discriminação	Unid	Quant	Preço (R\$)	
					Unitário	Total
24.00 24.04	B	TERRAS Solos de Chapada sedimentar	ha ha	0,27	400,00	108,00
					TOTAL (R\$)	108,00

Importa o presente LAUDO na quantia de R\$ **108,00**
 (Cento e oito reais)

COMISSÃO DE AVALIAÇÃO E DESAPROPRIAÇÃO DA SRH

Fortaleza, ____ de _____ de ____

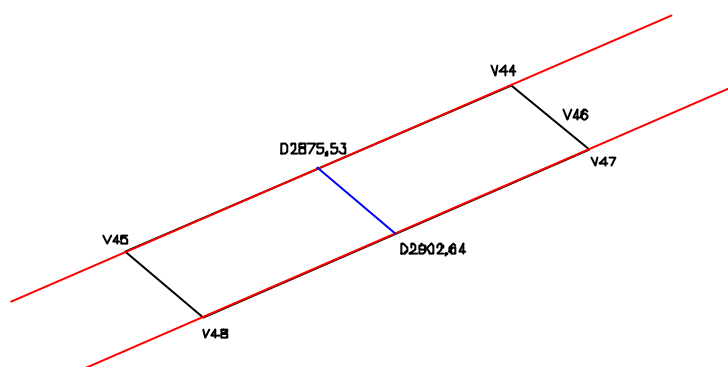
Estamos em TOTAL e IRREVOGÁVEL concordância com os valores acima estipulados

Secretaria dos Recursos Hídricos
CADASTRO DO EIXO DE INTAGRAÇÃO JAGUARIBE-ICAPUÍ
Memorial Descritivo

Lote:	17	Área (ha):	0,27	Perímetro (m):	278,70
--------------	-----------	-------------------	-------------	-----------------------	---------------

DESCRIÇÃO DO PERÍMETRO

Partindo da estaca	V44	ponto inicial, com coordenadas UTM	9.468.241,2882	Norte	e
642.029,1371	Este				
deste com Azimute	129 °	14 ' 45 "	e distância:	19,78 m	chega-se ao ponto V46
deste com Azimute	131 °	42 ' 20 "	e distância:	7,24 m	chega-se ao ponto V47
deste com Azimute	246 °	38 ' 13 "	e distância:	112,17 m	chega-se ao ponto V48
deste com Azimute	309 °	28 ' 6 "	e distância:	27,11 m	chega-se ao ponto V45
deste com Azimute	66 °	38 ' 13 "	e distância:	112,40 m	chega-se ao ponto V44



CONFRONTAÇÕES

NORTE: Poligonal de Contorno

LESTE: Lote 16

SUL: Poligonal de Contorno

OESTE: Lote 18

LEGENDA:

Poligonal de contorno — — — — —
Eixo do canal — — — — —
Cerca — — — — —

GOVERNO DO ESTADO DO CEARÁ SECRETARIA DOS RECURSOS HÍDRICOS

PROJETO DE DESENVOLVIMENTO URBANO E GESTÃO DOS RECURSOS HÍDRICOS
PROURB/RH

EIXO DE INTEGRAÇÃO JAGUARIBE—ICAPUI

PROJ.:	PROPRIETÁRIO: Raimundo Lázaro da Silva	DATA DE EMISSÃO: MAI/99	
VISTO:		ESCALA: SEM ESCALA	REV.: 0
VERIF.:	ÁREA: 0,27 ha	PERIMETRO: 278,70 m	N° DO PROJETO:
APROV.:	CONSÓRCIO JAAKKO POYRY / AGUASOLOS		N° DO DESENHO: 17/112



LOTE Nº.: 18

PROPRIETÁRIO: JOÃO BEZERRA DA SILVA

**ANEXO F
ESTADO DO CEARÁ
SECRETARIA DE RECURSOS HÍDRICOS
FICHA PARA LEVANTAMENTO CADASTRAL DO IMÓVEL**

Código do Imóvel: L18 Denominação do Imóvel: _____

Situação:

Região: Baixo Jaguaribe Distrito: Antonópolis Município: Jaguaruana

Código Cadastral do INCRA: _____

Tempo de ocupação: _____ anos.

DADOS SOBRE O PROPRIETÁRIO OU POSSEIRO

Nome: João Bezerra da Silva Apelido: _____

Nacionalidade: Brasileira Estrangeira Naturalizado

Naturalidade: Jaguaruana Sexo: Masculino Feminino

Estado Civil: Casado Solteiro Viúvo Desquitado Outros

Data do Nascimento: 11/08/1940 Profissão: Agricultor

Grau de Instrução: Analfabeto Alfabetizado Primário Médio Superior

Possui Aposentadoria: Sim Não

Residência do Ocupante: No Imóvel Fora do Imóvel

Número do Documento de Identificação: 2500175-92 - SSP-CE

Tipo: Cart. Ident. Cart. Prof. T. Eleitor C.P.F. Cert. Nasc.

Escritura: Nº. Registro: _____ Folha Nº: _____ Livro: _____

Data: _____ Cartório: _____

Endereço: _____

Conjunto Familiar: (Apenas os familiares residentes no imóvel)

Nome	Relação com Chefe	Sexo		Idade	Est. Civil	Grau de Instrução			
		M	F			Anal.	Alfa.	Méd.	Sup.

GOVERNO DO ESTADO DO CEARÁ
SECRETARIA DOS RECURSOS HÍDRICOS - SRH
COMISSÃO DE AVALIAÇÃO E DESAPROPRIAÇÃO

LAUDO DE AVALIAÇÃO da Terra de acordo com o levantamento topográfico e cadastral na área de implantação do Eixo de Integração Jaguaribe-Icapuí no Estado do Ceará

LOTE:L-18

PROPRIETÁRIO (A):JOÃO BEZERRA DA SILVA

Código	Bom/ Regular	Discriminação	Unid	Quant	Preço (R\$)	
					Unitário	Total
24.00		TERRAS	ha			
24.04	B	Solos de Chapada sedimentar	ha	0,33	400,00	132,00
					TOTAL (R\$)	132,00

Importa o presente LAUDO na quantia de R\$ **132,00**
(Cento e trinta e dois reais)

COMISSÃO DE AVALIAÇÃO E DESAPROPRIAÇÃO DA SRH

Fortaleza, ____ de _____ de ____

Estamos em TOTAL e IRREVOGÁVEL concordância com os valores acima estipulados

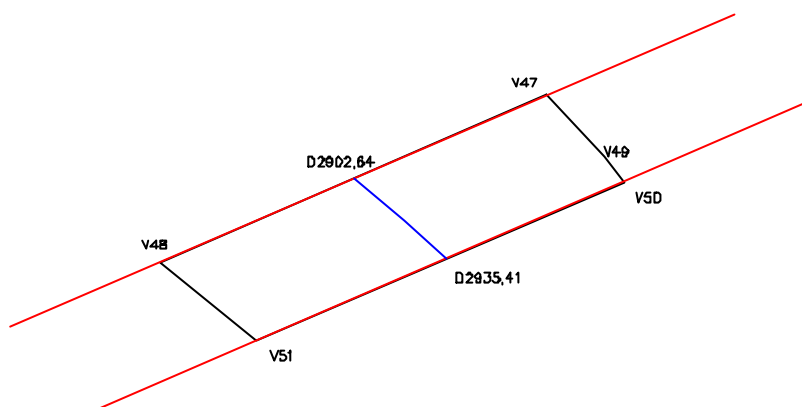
Secretaria dos Recursos Hídricos
CADASTRO DO EIXO DE INTAGRAÇÃO JAGUARIBE-ICAPUÍ
Memorial Descritivo

Lote:	18	Área (ha):	0,33	Perímetro (m):	283,74
--------------	-----------	-------------------	-------------	-----------------------	---------------

DESCRIÇÃO DO PERÍMETRO

Partindo da estaca V47 ponto inicial, com coordenadas UTM 9.468.223,9612 Norte e 642.049,8564 Este

deste com Azimute	136 °	46 ' 55 "	e distância:	22,56 m	chega-se ao ponto	V49
deste com Azimute	141 °	5 ' 38 "	e distância:	8,74 m	chega-se ao ponto	V50
deste com Azimute	246 °	38 ' 13 "	e distância:	106,96 m	chega-se ao ponto	V51
deste com Azimute	309 °	28 ' 5 "	e distância:	33,31 m	chega-se ao ponto	V48
deste com Azimute	66 °	38 ' 13 "	e distância:	112,17 m	chega-se ao ponto	V47



CONFRONTAÇÕES

NORTE: Poligonal de Contorno

LESTE: Lote 17

SUL: Poligonal de Contorno

OESTE: Lote 19

LEGENDA:

Poligonal de contorno — ————
Eixo da canal — ————
Cerca — ————

GOVERNO DO ESTADO DO CEARÁ SECRETARIA DOS RECURSOS HÍDRICOS

PROJETO DE DESENVOLVIMENTO URBANO E GESTÃO DOS RECURSOS HÍDRICOS
PROURB/RH

EIXO DE INTEGRAÇÃO JAGUARIBE—ICAPUI

PROJ.:	PROPRIETÁRIO: João Bezerra da Silva	DATA DE EMISSÃO: MAI/99	
VISTO:		ESCALA: SEM ESCALA	REV.: 0
VERIF.:	ÁREA: 0,33 ha	PERIMETRO: 283,74 m	N° DO PROJETO:
APROV.:	CONSÓRCIO JAAKKO POYRY / AGUASOLOS		N° DO DESENHO: 18/112



LOTE Nº.: 19

PROPRIETÁRIO: FRANCISCO DE ASSIS REBOUÇAS



ANEXO F
ESTADO DO CEARÁ
SECRETARIA DE RECURSOS HÍDRICOS
FICHA PARA LEVANTAMENTO CADASTRAL DO IMÓVEL

Código do Imóvel: L19 Denominação do Imóvel: _____

Situação:

Região: Baixo Jaguaribe Distrito: Antonópolis Município: Jaguaruana

Código Cadastral do INCRA: _____

Tempo de ocupação: _____ anos.

DADOS SOBRE O PROPRIETÁRIO OU POSSEIRO

Nome: Francisco de Assis Rebouças Apelido: _____

Nacionalidade: Brasileira Estrangeira Naturalizado

Naturalidade: Jaguaruana Sexo: Masculino Feminino

Estado Civil: Casado Solteiro Viúvo Desquitado Outros

Data do Nascimento: 22/01/1929 Profissão: Agricultor

Grau de Instrução: Analfabeto Alfabetizado Primário Médio Superior

Possui Aposentadoria: Sim Não

Residência do Ocupante: No Imóvel Fora do Imóvel

Número do Documento de Identificação: 1.251.139-86

Tipo: Cart. Ident. Cart. Prof. T. Eleitor C.P.F. Cert. Nasc.

Escritura: Nº. Registro: _____ Folha Nº: _____ Livro: _____

Data: _____ Cartório: _____

Endereço: _____

Conjunto Familiar: (Apenas os familiares residentes no imóvel)

Nome	Relação com Chefe	Sexo		Idade	Est. Civil	Grau de Instrução			
		M	F			Anal.	Alfa.	Méd.	Sup.

GOVERNO DO ESTADO DO CEARÁ
SECRETARIA DOS RECURSOS HÍDRICOS - SRH
COMISSÃO DE AVALIAÇÃO E DESAPROPRIAÇÃO

LAUDO DE AVALIAÇÃO da Terra de acordo com o levantamento topográfico e cadastral na área de implantação do Eixo de Integração Jaguaribe-Icapuí no Estado do Ceará

LOTE:L-19

PROPRIETÁRIO (A):FRANCISCO DE ASSIS REBOUÇAS

Código	Bom/ Regular	Discriminação	Unid	Quant	Preço (R\$)	
					Unitário	Total
24.00 24.04	B	TERRAS Solos de Chapada sedimentar	ha ha	0,59	400,00	236,00
					TOTAL (R\$)	236,00

Importa o presente LAUDO na quantia de R\$ **236,00**
(Duzentos e trinta e seis reais)

COMISSÃO DE AVALIAÇÃO E DESAPROPRIAÇÃO DA SRH

Fortaleza, ____ de _____ de ____

Estamos em TOTAL e IRREVOGÁVEL concordância com os valores acima estipulados

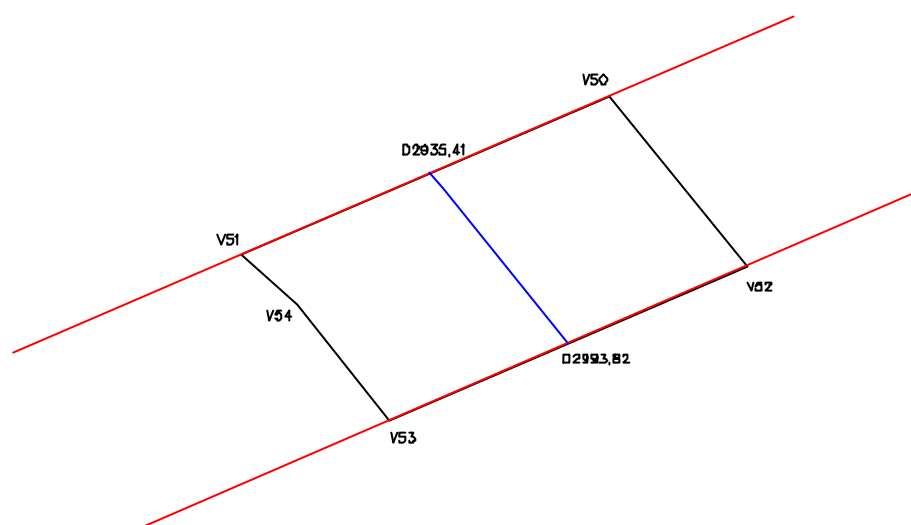
Secretaria dos Recursos Hídricos
CADASTRO DO EIXO DE INTAGRAÇÃO JAGUARIBE-ICAPUÍ
Memorial Descritivo

Lote:	19	Área (ha):	0,59	Perímetro (m):	328,56
--------------	-----------	-------------------	-------------	-----------------------	---------------

DESCRIÇÃO DO PERÍMETRO

Partindo da estaca V50 ponto inicial, com coordenadas UTM 9.468.200,7221 Norte e 642.070,7913 Este

deste com Azimute	141 °	5 ' 38 "	e distância:	58,36 m	chega-se ao ponto	V52
deste com Azimute	246 °	38 ' 13 "	e distância:	103,80 m	chega-se ao ponto	V53
deste com Azimute	321 °	5 ' 38 "	e distância:	39,29 m	chega-se ao ponto	V54
deste com Azimute	312 °	23 ' 8 "	e distância:	20,15 m	chega-se ao ponto	V51
deste com Azimute	66 °	38 ' 13 "	e distância:	106,96 m	chega-se ao ponto	V50



CONFRONTAÇÕES

NORTE: Poligonal de Contorno

LESTE: Lote 18

SUL: Poligonal de Contorno

OESTE: Lote 20

LEGENDA:

Poligonal de contorno — ————
Eixo do canal — —————
Cerca — —————

GOVERNO DO ESTADO DO CEARÁ SECRETARIA DOS RECURSOS HÍDRICOS

PROJETO DE DESENVOLVIMENTO URBANO E GESTÃO DOS RECURSOS HÍDRICOS
PROURB/RH

EIXO DE INTEGRAÇÃO JAGUARIBE—ICAPUI

PROJ.:	PROPRIETÁRIO: Francisco de Assis rebouças	DATA DE EMISSÃO: MAI/99	
VISTO:		ESCALA: SEM ESCALA	REV.: 0
VERIF.:	ÁREA: 0,59 ha	PERIMETRO: 328,56 m	N° DO PROJETO:
APROV.:	CONSÓRCIO JAAKKO POYRY / AGUASOLOS		N° DO DESENHO: 19/112



LOTE Nº.: 20

PROPRIETÁRIO: MIZAEŁ BARBOSA DE NORMANDIA

**ANEXO F
ESTADO DO CEARÁ
SECRETARIA DE RECURSOS HÍDRICOS
FICHA PARA LEVANTAMENTO CADASTRAL DO IMÓVEL**

Código do Imóvel: L20 Denominação do Imóvel: _____

Situação:

Região: Baixo Jaguaribe Distrito: Antonópolis Município: Jaguaruana

Código Cadastral do INCRA: _____

Tempo de ocupação: _____ anos.

DADOS SOBRE O PROPRIETÁRIO OU POSSEIRO

Nome: Mizael Barbosa de Normandia Apelido: _____

Nacionalidade: Brasileira Estrangeira Naturalizado

Naturalidade: Jaguaruana Sexo: Masculino Feminino

Estado Civil: Casado Solteiro Viúvo Desquitado Outros

Data do Nascimento: 16/08/1911 Profissão: Agricultor

Grau de Instrução: Analfabeto Alfabetizado Primário Médio Superior

Possui Aposentadoria: Sim Não

Residência do Ocupante: No Imóvel Fora do Imóvel

Número do Documento de Identificação: 787.539 - SSP-CE

Tipo: Cart. Ident. Cart. Prof. T. Eleitor C.P.F. Cert. Nasc.

Escritura: Nº. Registro: _____ Folha Nº: _____ Livro: _____

Data: _____ Cartório: _____

Endereço: _____

Conjunto Familiar: (Apenas os familiares residentes no imóvel)

Nome	Relação com Chefe	Sexo		Idade	Est. Civil	Grau de Instrução			
		M	F			Anal.	Alfa.	Méd.	Sup.

GOVERNO DO ESTADO DO CEARÁ
SECRETARIA DOS RECURSOS HÍDRICOS - SRH
COMISSÃO DE AVALIAÇÃO E DESAPROPRIAÇÃO

LAUDO DE AVALIAÇÃO da Terra de acordo com o levantamento topográfico e cadastral na área de implantação do Eixo de Integração Jaguaribe-Icapuí no Estado do Ceará

LOTE:L-20

PROPRIETÁRIO (A):MIZUEL BARBOSA DE NORMANDIA

Código	Bom/ Regular	Discriminação	Unid	Quant	Preço (R\$)	
					Unitário	Total
24.00 24.04	B	TERRAS Solos de Chapada sedimentar	ha ha	0,44	400,00	176,00
					TOTAL (R\$)	176,00

Importa o presente LAUDO na quantia de R\$ **176,00**
(Cento e setenta e seis reais)

COMISSÃO DE AVALIAÇÃO E DESAPROPRIAÇÃO DA SRH

Fortaleza, ____ de _____ de ____

Estamos em TOTAL e IRREVOGÁVEL concordância com os valores acima estipulados

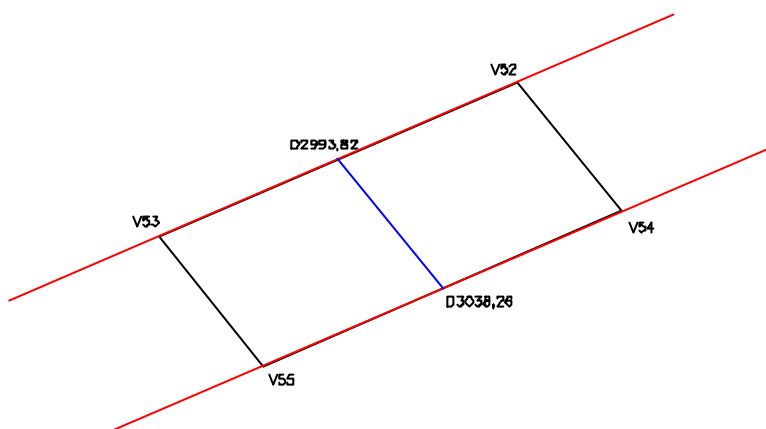
Secretaria dos Recursos Hídricos
CADASTRO DO EIXO DE INTAGRAÇÃO JAGUARIBE-ICAPUÍ
Memorial Descritivo

Lote:	20	Área (ha):	0,44	Perímetro (m):	296,49
--------------	-----------	-------------------	-------------	-----------------------	---------------

DESCRIÇÃO DO PERÍMETRO

Partindo da estaca V52 ponto inicial, com coordenadas UTM 9.468.155,3071 Norte e 642.107,4443 Este

deste com Azimute	141 °	5 ' 38 "	e distância:	44,45 m	chega-se ao ponto	V54
deste com Azimute	246 °	38 ' 13 "	e distância:	103,80 m	chega-se ao ponto	V55
deste com Azimute	321 °	5 ' 38 "	e distância:	44,45 m	chega-se ao ponto	V53
deste com Azimute	66 °	38 ' 13 "	e distância:	103,80 m	chega-se ao ponto	V52



CONFRONTAÇÕES

NORTE: Poligonal de Contorno

LESTE: Lote 19

SUL: Poligonal de Contorno

OESTE: Lote 21

LEGENDA:

Poligonal de contorno - ————
Eixo do canal - ————
Cerca - ————

GOVERNO DO ESTADO DO CEARÁ SECRETARIA DOS RECURSOS HÍDRICOS

PROJETO DE DESENVOLVIMENTO URBANO E GESTÃO DOS RECURSOS HÍDRICOS
PROURB/RH

EIXO DE INTEGRAÇÃO JAGUARIBE-ICAPUI

PROJ.:	PROPRIETÁRIO: Mizaél Barbosa de Normandia	DATA DE EMISSÃO: MAI/99	
VISTO:		ESCALA: SEM ESCALA	REV.: 0
VERIF.:	ÁREA: 0,44 ha	PERIMETRO: 296,49 m	N° DO PROJETO:
APROV.:	CONSÓRCIO JAAKKO POYRY / AGUASOLOS		N° DO DESENHO: 20/112



LOTE Nº.: 21

PROPRIETÁRIO: FRANCISCO DIX-SEPT LAERCIO DE OLIVEIRA

**ANEXO F
ESTADO DO CEARÁ
SECRETARIA DE RECURSOS HÍDRICOS
FICHA PARA LEVANTAMENTO CADASTRAL DO IMÓVEL**

Código do Imóvel: L21 Denominação do Imóvel: _____

Situação:

Região: Baixo Jaguaribe Distrito: Antonópolis Município: Jaguaruana

Código Cadastral do INCRA: _____

Tempo de ocupação: _____ anos.

DADOS SOBRE O PROPRIETÁRIO OU POSSEIRO

Nome: Francisco Dix - Sept Laercio de Oliveira Apelido: _____

Nacionalidade: Brasileira Estrangeira Naturalizado

Naturalidade: Jaguaruana Sexo: Masculino Feminino

Estado Civil: Casado Solteiro Viúvo Desquitado Outros

Data do Nascimento: 04/09/1957 Profissão: _____

Grau de Instrução: Analfabeto Alfabetizado Primário Médio Superior

Possui Aposentadoria: Sim Não

Residência do Ocupante: No Imóvel Fora do Imóvel

Número do Documento de Identificação: 742.020 - SSP-CE

Tipo: Cart. Ident. Cart. Prof. T. Eleitor C.P.F. Cert. Nasc.

Escritura: Nº. Registro: _____ Folha Nº: _____ Livro: _____

Data: _____ Cartório: _____

Endereço: _____

Conjunto Familiar: (Apenas os familiares residentes no imóvel)

Nome	Relação com Chefe	Sexo		Idade	Est. Civil	Grau de Instrução			
		M	F			Anal.	Alfa.	Méd.	Sup.

GOVERNO DO ESTADO DO CEARÁ
SECRETARIA DOS RECURSOS HÍDRICOS - SRH
COMISSÃO DE AVALIAÇÃO E DESAPROPRIAÇÃO

LAUDO DE AVALIAÇÃO da Terra de acordo com o levantamento topográfico e cadastral na área de implantação do Eixo de Integração Jaguaribe-Icapuí no Estado do Ceará

LOTE:L-21

PROPRIETÁRIO (A):FRANCISCO DIX-SEPT LAERCIO DE OLIVEIRA

Código	Bom/ Regular	Discriminação	Unid	Quant	Preço (R\$)	
					Unitário	Total
24.00 24.04	B	TERRAS Solos de Chapada sedimentar	ha ha	1,93	400,00	772,00
					TOTAL (R\$)	772,00

Importa o presente LAUDO na quantia de R\$ **772,00**
(Setecentos e setenta e dois reais)

COMISSÃO DE AVALIAÇÃO E DESAPROPRIAÇÃO DA SRH

Fortaleza, ____ de _____ de ____

Estamos em TOTAL e IRREVOGÁVEL concordância com os valores acima estipulados

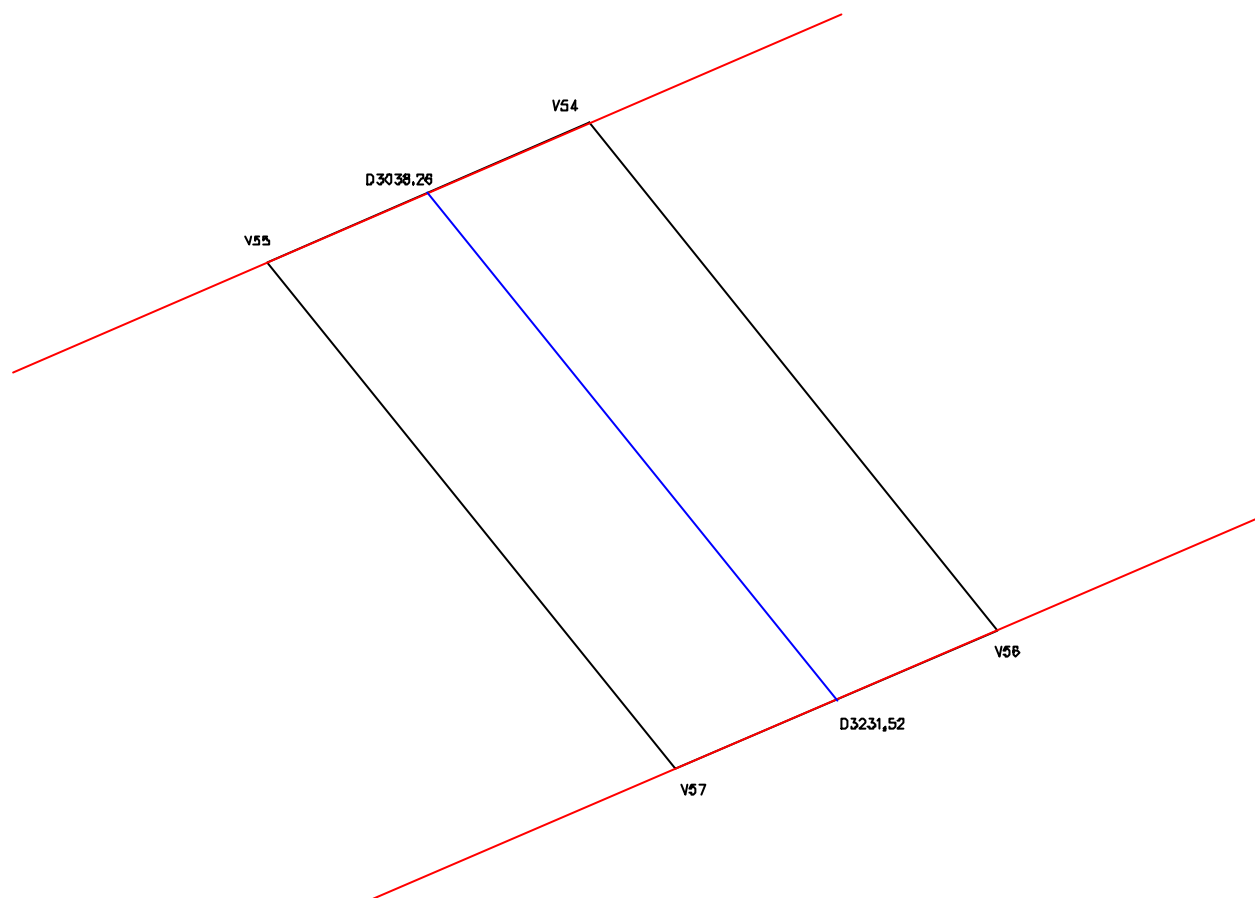
Secretaria dos Recursos Hídricos
CADASTRO DO EIXO DE INTAGRAÇÃO JAGUARIBE-ICAPUÍ
Memorial Descritivo

Lote:	21	Área (ha):	1,93	Perímetro (m):	594,10
--------------	-----------	-------------------	-------------	-----------------------	---------------

DESCRIÇÃO DO PERÍMETRO

Partindo da estaca V54 ponto inicial, com coordenadas UTM 9.468.120,7183 Norte e 642.135,3598 Este

deste com Azimute	141 °	5 ' 38 "	e distância:	193,26 m	chega-se ao ponto	V56
deste com Azimute	246 °	38 ' 13 "	e distância:	103,80 m	chega-se ao ponto	V57
deste com Azimute	321 °	5 ' 38 "	e distância:	193,26 m	chega-se ao ponto	V55
deste com Azimute	66 °	38 ' 13 "	e distância:	103,80 m	chega-se ao ponto	V54



CONFRONTAÇÕES

NORTE: Poligonal de Contorno

LESTE: Lote 21

SUL: Poligonal de Contorno

OESTE: Lote 22

LEGENDA:

Poligonal de contorno - ———

Eixo do canal - ———

Cerca - ———

GOVERNO DO ESTADO DO CEARÁ SECRETARIA DOS RECURSOS HÍDRICOS

PROJETO DE DESENVOLVIMENTO URBANO E GESTÃO DOS RECURSOS HÍDRICOS
PROURB/RH

EIXO DE INTEGRAÇÃO JAGUARIBE-ICAPUI

PROJ.:	PROPRIETÁRIO: Fco Dix-Sept Laercio de Oliveira	DATA DE EMISSÃO: MAI/99	
VISTO:		ESCALA: SEM ESCALA	REV.: 0
VERIF.:	ÁREA: 1,93 ha	PERIMETRO: 594,10 m	N° DO PROJETO:
APROV.:	CONSÓRCIO JAAKKO POYRY / AGUASOLOS		N° DO DESENHO: 21/112



LOTE Nº.: 22

PROPRIETÁRIO: FRANCISCA CHAGAS FILHA

**ANEXO F
ESTADO DO CEARÁ
SECRETARIA DE RECURSOS HÍDRICOS
FICHA PARA LEVANTAMENTO CADASTRAL DO IMÓVEL**

Código do Imóvel: L22 Denominação do Imóvel: _____

Situação:

Região: Baixo Jaguaribe Distrito: Antonópolis Município: Jaguaruana

Código Cadastral do INCRA: _____

Tempo de ocupação: _____ anos.

DADOS SOBRE O PROPRIETÁRIO OU POSSEIRO

Nome: Francisca Chagas Filha Apelido: _____

Nacionalidade: Brasileira Estrangeira Naturalizado

Naturalidade: Jaguaruana Sexo: Masculino Feminino

Estado Civil: Casado Solteiro Viúvo Desquitado Outros

Data do Nascimento: 26/05/1926 Profissão: Agricultor

Grau de Instrução: Analfabeto Alfabetizado Primário Médio Superior

Possui Aposentadoria: Sim Não

Residência do Ocupante: No Imóvel Fora do Imóvel

Número do Documento de Identificação: 294846183-91 - SSP-CE

Tipo: Cart. Ident. Cart. Prof. T. Eleitor C.P.F. Cert. Nasc.

Escritura: Nº. Registro: _____ Folha Nº: _____ Livro: _____

Data: _____ Cartório: _____

Endereço: _____

Conjunto Familiar: (Apenas os familiares residentes no imóvel)

Nome	Relação com Chefe	Sexo		Idade	Est. Civil	Grau de Instrução			
		M	F			Anal.	Alfa.	Méd.	Sup.

GOVERNO DO ESTADO DO CEARÁ
SECRETARIA DOS RECURSOS HÍDRICOS - SRH
COMISSÃO DE AVALIAÇÃO E DESAPROPRIAÇÃO

LAUDO DE AVALIAÇÃO da Terra de acordo com o levantamento topográfico e cadastral na área de implantação do Eixo de Integração Jaguaribe-Icapuí no Estado do Ceará

LOTE:L-22

PROPRIETÁRIO (A):FRANCISCA CHAGAS FILHA

Código	Bom/ Regular	Discriminação	Unid	Quant	Preço (R\$)	
					Unitário	Total
24.00 24.04	B	TERRAS Solos de Chapada sedimentar	ha ha	0,89	400,00	356,00
TOTAL (R\$)						356,00

Importa o presente LAUDO na quantia de R\$ **356,00**
(Trezentos e cinquenta e seis reais)

COMISSÃO DE AVALIAÇÃO E DESAPROPRIAÇÃO DA SRH

Fortaleza, ____ de _____ de ____

Estamos em TOTAL e IRREVOGÁVEL concordância com os valores acima estipulados

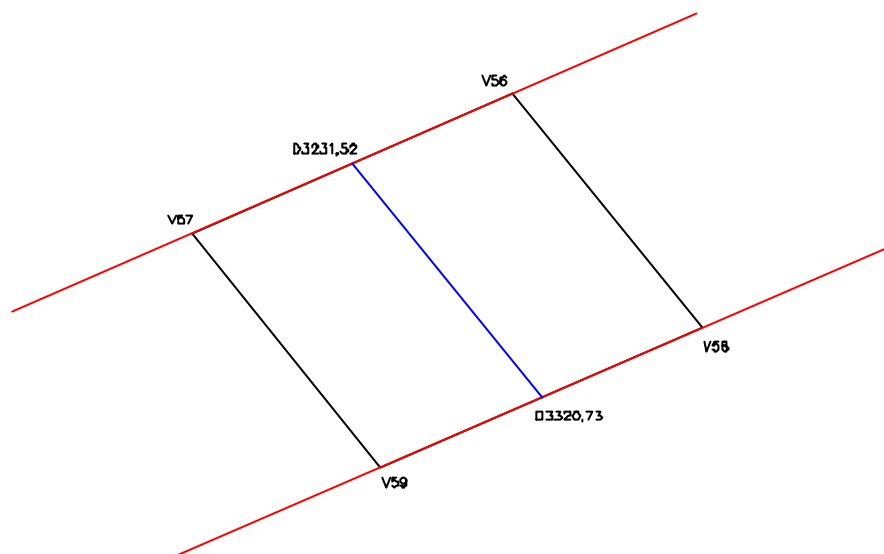
Secretaria dos Recursos Hídricos
CADASTRO DO EIXO DE INTAGRAÇÃO JAGUARIBE-ICAPUÍ
Memorial Descritivo

Lote:	22	Área (ha):	0,89	Perímetro (m):	386,02
--------------	-----------	-------------------	-------------	-----------------------	---------------

DESCRIÇÃO DO PERÍMETRO

Partindo da estaca V56 ponto inicial, com coordenadas UTM 9.467.970,3307 Norte e 642.256,7327 Este

deste com Azimute	141 °	5 ' 38 "	e distância:	89,21 m	chega-se ao ponto	V58
deste com Azimute	246 °	38 ' 13 "	e distância:	103,80 m	chega-se ao ponto	V59
deste com Azimute	321 °	5 ' 38 "	e distância:	89,21 m	chega-se ao ponto	V57
deste com Azimute	66 °	38 ' 13 "	e distância:	103,80 m	chega-se ao ponto	V56



CONFRONTAÇÕES

NORTE: Poligonal de Contôrno

LESTE: Lote 21

SUL: Poligonal de Contôrno

OESTE: Lote 23

LEGENDA:

Poligonal de contôrno - ————
Eixo do canal - ————
Cerca - ————

GOVERNO DO ESTADO DO CEARÁ SECRETARIA DOS RECURSOS HÍDRICOS

PROJETO DE DESENVOLVIMENTO URBANO E GESTÃO DOS RECURSOS HÍDRICOS
PROURB/RH

EIXO DE INTEGRAÇÃO JAGUARIBE-ICAPUI

PROJ.:	PROPRIETÁRIO: Francisca Chagas Filha	DATA DE EMISSÃO: MAI/99	
VISTO:		ESCALA: SEM ESCALA	REV.: 0
VERIF.:	ÁREA: 0,89 ha	PERIMETRO: 386,02 m	N° DO PROJETO:
APROV.:	CONSÓRCIO JAAKKO POYRY / AGUASOLOS		N° DO DESENHO: 22/112



LOTE Nº.: 23

PROPRIETÁRIO: FRANCISCO PEREIRA DA SILVA



ANEXO F
ESTADO DO CEARÁ
SECRETARIA DE RECURSOS HÍDRICOS
FICHA PARA LEVANTAMENTO CADASTRAL DO IMÓVEL

Código do Imóvel: L23 Denominação do Imóvel: _____

Situação:

Região: Baixo Jaguaribe Distrito: Antonópolis Município: Jaguaruana

Código Cadastral do INCRA: _____

Tempo de ocupação: _____ anos.

DADOS SOBRE O PROPRIETÁRIO OU POSSEIRO

Nome: Francisco Pereira da Silva Apelido: _____

Nacionalidade: Brasileira Estrangeira Naturalizado

Naturalidade: Jaguaruana Sexo: Masculino Feminino

Estado Civil: Casado Solteiro Viúvo Desquitado Outros

Data do Nascimento: 07/05/1951 Profissão: _____

Grau de Instrução: Analfabeto Alfabetizado Primário Médio Superior

Possui Aposentadoria: Sim Não

Residência do Ocupante: No Imóvel Fora do Imóvel

Número do Documento de Identificação: 068463 - SSP-CE

Tipo: Cart. Ident. Cart. Prof. T. Eleitor C.P.F. Cert. Nasc.

Escritura: Nº. Registro: _____ Folha Nº: _____ Livro: _____

Data: _____ Cartório: _____

Endereço: _____

Conjunto Familiar: (Apenas os familiares residentes no imóvel)

Nome	Relação com Chefe	Sexo		Idade	Est. Civil	Grau de Instrução			
		M	F			Anal.	Alfa.	Méd.	Sup.

GOVERNO DO ESTADO DO CEARÁ
SECRETARIA DOS RECURSOS HÍDRICOS - SRH
COMISSÃO DE AVALIAÇÃO E DESAPROPRIAÇÃO

LAUDO DE AVALIAÇÃO da Terra de acordo com o levantamento topográfico e cadastral na área de implantação do Eixo de Integração Jaguaribe-Icapuí no Estado do Ceará

LOTE:L-23

PROPRIETÁRIO (A):FRANCISCO PEREIRA DA SILVA

Código	Bom/ Regular	Discriminação	Unid	Quant	Preço (R\$)	
					Unitário	Total
24.00 24.04	B	TERRAS Solos de Chapada sedimentar	ha ha	0,37	400,00	148,00
					TOTAL (R\$)	148,00

Importa o presente LAUDO na quantia de R\$ **148,00**
(Cento e quarenta e oito reais)

COMISSÃO DE AVALIAÇÃO E DESAPROPRIAÇÃO DA SRH

Fortaleza, ____ de _____ de ____

Estamos em TOTAL e IRREVOGÁVEL concordância com os valores acima estipulados

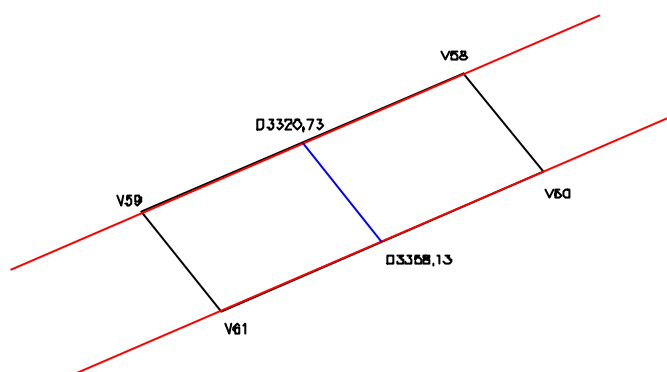
Secretaria dos Recursos Hídricos
CADASTRO DO EIXO DE INTAGRAÇÃO JAGUARIBE-ICAPUÍ
Memorial Descritivo

Lote:	23	Área (ha):	0,37	Perímetro (m):	282,39
--------------	-----------	-------------------	-------------	-----------------------	---------------

DESCRIÇÃO DO PERÍMETRO

Partindo da estaca V58 ponto inicial, com coordenadas UTM 9.467.900,9057 Norte e 642.312,7634 Este

deste com Azimute	141 °	5 ' 38 "	e distância:	37,40 m	chega-se ao ponto	V60
deste com Azimute	246 °	38 ' 13 "	e distância:	103,80 m	chega-se ao ponto	V61
deste com Azimute	321 °	5 ' 38 "	e distância:	37,40 m	chega-se ao ponto	V59
deste com Azimute	66 °	38 ' 13 "	e distância:	103,80 m	chega-se ao ponto	V58



CONFRONTAÇÕES

NORTE: Poligonal de Contorno

LESTE: Lote 22

SUL: Poligonal de Contorno

OESTE: Lote 24

LEGENDA:

Poligonal de contorno - ———
Eixo do canal - ———
Cerca - ———

GOVERNO DO ESTADO DO CEARÁ SECRETARIA DOS RECURSOS HÍDRICOS

PROJETO DE DESENVOLVIMENTO URBANO E GESTÃO DOS RECURSOS HÍDRICOS
PROURB/RH

EIXO DE INTEGRAÇÃO JAGUARIBE-ICAPUI

PROJ.:	PROPRIETÁRIO: Francisco Pereira da Silva	DATA DE EMISSÃO: MAI/99	
VISTO:		ESCALA: SEM ESCALA	REV.: 0
VERIF.:	ÁREA: 0,37 ha	PERIMETRO: 282,39 m	N° DO PROJETO:
APROV.:	CONSÓRCIO JAAKKO POYRY / AGUASOLOS		N° DO DESENHO: 23/112



LOTE Nº.: 24

PROPRIETÁRIO: FRANCISCO JAIME DA SILVA

**ANEXO F
ESTADO DO CEARÁ
SECRETARIA DE RECURSOS HÍDRICOS
FICHA PARA LEVANTAMENTO CADASTRAL DO IMÓVEL**

Código do Imóvel: L24 Denominação do Imóvel: _____

Situação:

Região: Baixo Jaguaribe Distrito: Antonópolis Município: Jaguaruana

Código Cadastral do INCRA: _____

Tempo de ocupação: _____ anos.

DADOS SOBRE O PROPRIETÁRIO OU POSSEIRO

Nome: Francisco Jaime da Silva Apelido: _____

Nacionalidade: Brasileira Estrangeira Naturalizado

Naturalidade: Jaguaruana Sexo: Masculino Feminino

Estado Civil: Casado Solteiro Viúvo Desquitado Outros

Data do Nascimento: 23/03/1941 Profissão: Agricultor

Grau de Instrução: Analfabeto Alfabetizado Primário Médio Superior

Possui Aposentadoria: Sim Não

Residência do Ocupante: No Imóvel Fora do Imóvel

Número do Documento de Identificação: 522544 - SSP-CE

Tipo: Cart. Ident. Cart. Prof. T. Eleitor C.P.F. Cert. Nasc.

Escritura: Nº. Registro: _____ Folha Nº: _____ Livro: _____

Data: _____ Cartório: _____

Endereço: _____

Conjunto Familiar: (Apenas os familiares residentes no imóvel)

Nome	Relação com Chefe	Sexo		Idade	Est. Civil	Grau de Instrução			
		M	F			Anal.	Alfa.	Méd.	Sup.

GOVERNO DO ESTADO DO CEARÁ
SECRETARIA DOS RECURSOS HÍDRICOS - SRH
COMISSÃO DE AVALIAÇÃO E DESAPROPRIAÇÃO

LAUDO DE AVALIAÇÃO da Terra de acordo com o levantamento topográfico e cadastral na área de implantação do Eixo de Integração Jaguaribe-Icapuí no Estado do Ceará

LOTE:L-24
 PROPRIETÁRIO (A):FRANCISCO JAIME DA SILVA

Código	Bom/ Regular	Discriminação	Unid	Quant	Preço (R\$)	
					Unitário	Total
24.00 24.04	B	TERRAS Solos de Chapada sedimentar	ha ha	0,61	400,00	244,00
					TOTAL (R\$)	244,00

Importa o presente LAUDO na quantia de R\$ **244,00**
 (Duzentos e quarenta e quatro reais)

COMISSÃO DE AVALIAÇÃO E DESAPROPRIAÇÃO DA SRH

Fortaleza, ____ de _____ de ____

Estamos em TOTAL e IRREVOGÁVEL concordância com os valores acima estipulados

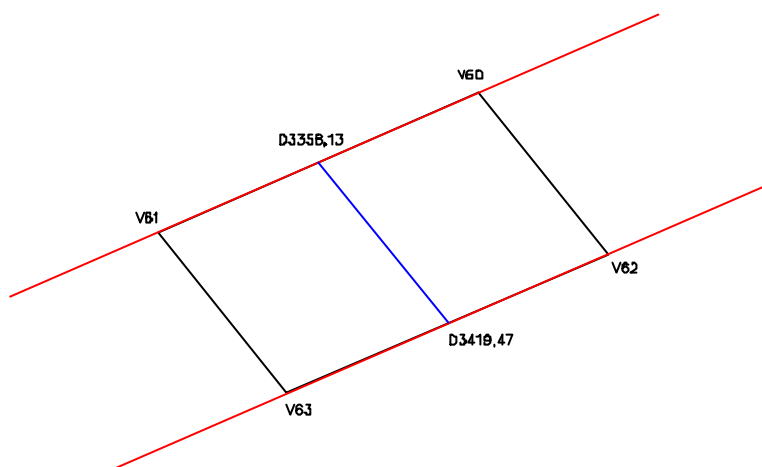
Secretaria dos Recursos Hídricos
CADASTRO DO EIXO DE INTAGRAÇÃO JAGUARIBE-ICAPUÍ
Memorial Descritivo

Lote:	24	Área (ha):	0,61	Perímetro (m):	330,26
--------------	-----------	-------------------	-------------	-----------------------	---------------

DESCRIÇÃO DO PERÍMETRO

Partindo da estaca V60 ponto inicial, com coordenadas UTM 9.467.871,8028 Norte e 642.336,2514 Este

deste com Azimute	141 °	5 ' 38 "	e distância:	61,33 m	chega-se ao ponto	V62
deste com Azimute	246 °	38 ' 13 "	e distância:	103,80 m	chega-se ao ponto	V63
deste com Azimute	321 °	5 ' 38 "	e distância:	61,33 m	chega-se ao ponto	V61
deste com Azimute	66 °	38 ' 13 "	e distância:	103,80 m	chega-se ao ponto	V60



CONFRONTAÇÕES

NORTE: Poligonal de Contorno

LESTE: Lote 23

SUL: Poligonal de Contorno

OESTE: Lote 25

LEGENDA:

Poligonal de contorno - ———

Eixo do canal - ———

Cerca - ———

GOVERNO DO ESTADO DO CEARÁ SECRETARIA DOS RECURSOS HÍDRICOS

PROJETO DE DESENVOLVIMENTO URBANO E GESTÃO DOS RECURSOS HÍDRICOS
PROURB/RH

EIXO DE INTEGRAÇÃO JAGUARIBE-ICAPUI

PROJ.:	PROPRIETÁRIO: Francisco Jaime da Silva	DATA DE EMISSÃO: MAI/99	
VISTO:		ESCALA: SEM ESCALA	REV.: 0
VERIF.:	ÁREA: 0,61 ha	PERIMETRO: 330,26 m	N° DO PROJETO:
APROV.:	CONSÓRCIO JAAKKO POYRY / AGUASOLOS		N° DO DESENHO: 24/112



LOTE Nº.: 25

PROPRIETÁRIO: FRANCISCO JOSÉ VALENTE



ANEXO F
ESTADO DO CEARÁ
SECRETARIA DE RECURSOS HÍDRICOS
FICHA PARA LEVANTAMENTO CADASTRAL DO IMÓVEL

Código do Imóvel: L25 Denominação do Imóvel: _____

Situação:

Região: Baixo Jaguaribe Distrito: Antonópolis Município: Jaguaruana

Código Cadastral do INCRA: _____

Tempo de ocupação: _____ anos.

DADOS SOBRE O PROPRIETÁRIO OU POSSEIRO

Nome: Francisco José Valente Apelido: _____

Nacionalidade: Brasileira Estrangeira Naturalizado

Naturalidade: _____ Sexo: Masculino Feminino

Estado Civil: Casado Solteiro Viúvo Desquitado Outros

Data do Nascimento: 14/03/1956 Profissão: Agricultor

Grau de Instrução: Analfabeto Alfabetizado Primário Médio Superior

Possui Aposentadoria: Sim Não

Residência do Ocupante: No Imóvel Fora do Imóvel

Número do Documento de Identificação: 660483 - SSP-CE

Tipo: Cart. Ident. Cart. Prof. T. Eleitor C.P.F. Cert. Nasc.

Escritura: Nº. Registro: _____ Folha Nº: _____ Livro: _____

Data: _____ Cartório: _____

Endereço: _____

Conjunto Familiar: (Apenas os familiares residentes no imóvel)

Nome	Relação com Chefe	Sexo		Idade	Est. Civil	Grau de Instrução			
		M	F			Anal.	Alfa.	Méd.	Sup.

GOVERNO DO ESTADO DO CEARÁ
SECRETARIA DOS RECURSOS HÍDRICOS - SRH
COMISSÃO DE AVALIAÇÃO E DESAPROPRIAÇÃO

LAUDO DE AVALIAÇÃO da Terra de acordo com o levantamento topográfico e cadastral na área de implantação do Eixo de Integração Jaguaribe-Icapuí no Estado do Ceará

LOTE:L-25

PROPRIETÁRIO (A):FRANCISCO JOSÉ VALENTE

Código	Bom/ Regular	Discriminação	Unid	Quant	Preço (R\$)	
					Unitário	Total
24.00 24.04	B	TERRAS Solos de Chapada sedimentar	ha ha	10,11	400,00	4.044,00
					TOTAL (R\$)	4.044,00

Importa o presente LAUDO na quantia de R\$ **4.044,00**
(Quatro mil, e quarenta e quatro reais)

COMISSÃO DE AVALIAÇÃO E DESAPROPRIAÇÃO DA SRH

Fortaleza, ____ de _____ de ____

Estamos em TOTAL e IRREVOGÁVEL concordância com os valores acima estipulados

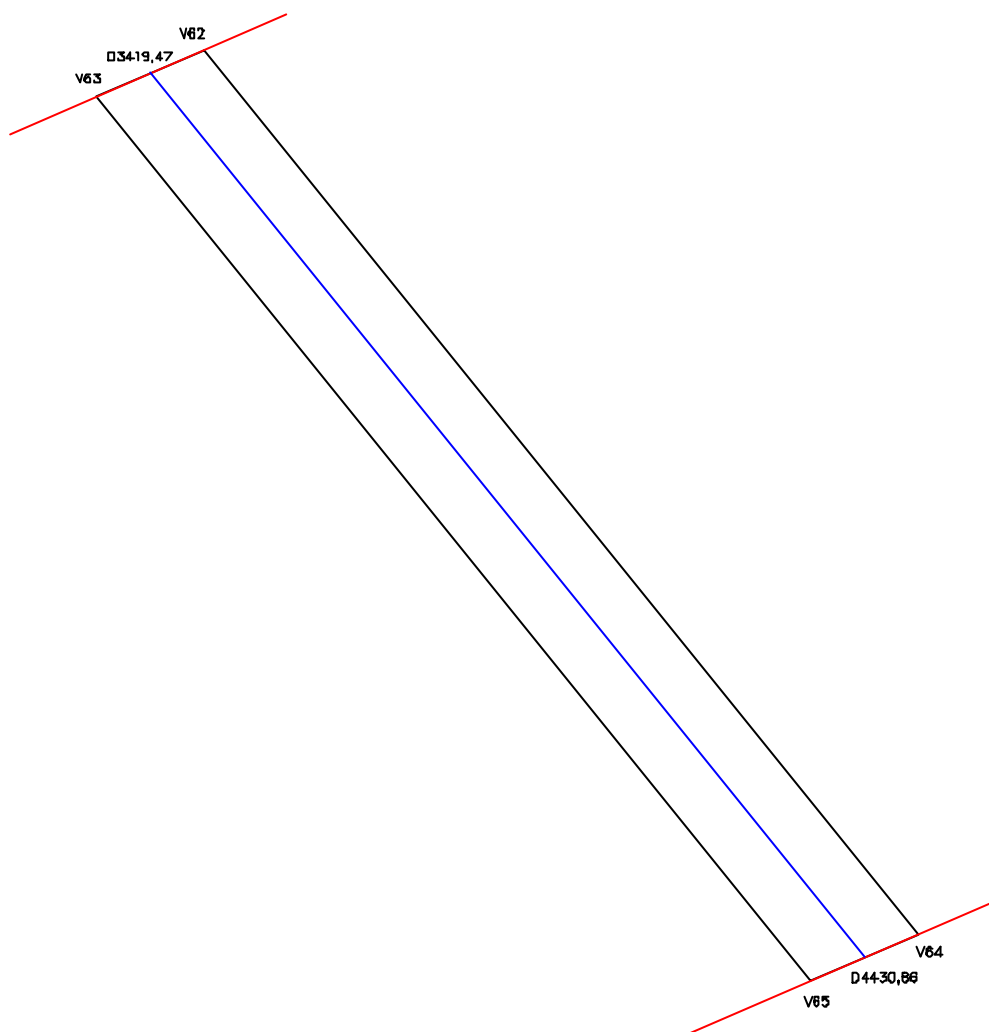
Secretaria dos Recursos Hídricos
CADASTRO DO EIXO DE INTAGRAÇÃO JAGUARIBE-ICAPUÍ
Memorial Descritivo

Lote: 25	Área (ha): 10,11	Perímetro (m): 2.230,39
-----------------	-------------------------	--------------------------------

DESCRIÇÃO DO PERÍMETRO

Partindo da estaca V62 ponto inicial, com coordenadas UTM 9.467.824,0742 Norte e 642.374,7716 Este

deste com Azimute	141 °	4 ' 17 "	e distância:	1.011,40 m	chega-se ao ponto	V64
deste com Azimute	246 °	38 ' 13 "	e distância:	103,81 m	chega-se ao ponto	V65
deste com Azimute	321 °	4 ' 19 "	e distância:	1.011,39 m	chega-se ao ponto	V63
deste com Azimute	66 °	38 ' 13 "	e distância:	103,80 m	chega-se ao ponto	V62



CONFRONTAÇÕES

NORTE: Poligonal de Contorno

LESTE: Lote 24

SUL: Poligonal de Contorno

OESTE: Lote 26

LEGENDA:

Poligonal de contorno — —

Eixo do canal — —

Cerca — —

GOVERNO DO ESTADO DO CEARÁ SECRETARIA DOS RECURSOS HÍDRICOS

PROJETO DE DESENVOLVIMENTO URBANO E GESTÃO DOS RECURSOS HÍDRICOS
PROURB/RH

EIXO DE INTEGRAÇÃO JAGUARIBE—ICAPUI

PROJ.:	PROPRIETÁRIO: Francisco José Valente	DATA DE EMISSÃO: MAI/99	
VISTO:		ESCALA: SEM ESCALA	REV.: 0
VERIF.:	ÁREA: 10,11 ha	PERIMETRO: 2230,39 m	N° DO PROJETO:
APROV.:	CONSÓRCIO JAAKKO POYRY / AGUASOLOS		N° DO DESENHO: 25/112



LOTE Nº.: 26

PROPRIETÁRIO: LOTE SEM IDENTIFICAÇÃO (JOÃO DA ALDA)

**ANEXO F
ESTADO DO CEARÁ
SECRETARIA DE RECURSOS HÍDRICOS
FICHA PARA LEVANTAMENTO CADASTRAL DO IMÓVEL**

Código do Imóvel: L26 Denominação do Imóvel: _____

Situação:

Região: Baixo Jaguaribe Distrito: Antonópolis Município: Jaguaruana

Código Cadastral do INCRA: _____

Tempo de ocupação: _____ anos.

DADOS SOBRE O PROPRIETÁRIO OU POSSEIRO

Nome: Lote sem identificação do proprietário Apelido: João da Alda

Nacionalidade: Brasileira Estrangeira Naturalizado

Naturalidade: _____ Sexo: Masculino Feminino

Estado Civil: Casado Solteiro Viúvo Desquitado Outros

Data do Nascimento: _____ Profissão: _____

Grau de Instrução: Analfabeto Alfabetizado Primário Médio Superior

Possui Aposentadoria: Sim Não

Residência do Ocupante: No Imóvel Fora do Imóvel

Número do Documento de Identificação: _____

Tipo: Cart. Ident. Cart. Prof. T. Eleitor C.P.F. Cert. Nasc.

Escritura: _____ Nº. Registro: _____ Folha Nº: _____ Livro: _____

Data: _____ Cartório: _____

Endereço: _____

Conjunto Familiar: (Apenas os familiares residentes no imóvel)

Nome	Relação com Chefe	Sexo		Idade	Est. Civil	Grau de Instrução			
		M	F			Anal.	Alfa.	Méd.	Sup.

GOVERNO DO ESTADO DO CEARÁ
SECRETARIA DOS RECURSOS HÍDRICOS - SRH
COMISSÃO DE AVALIAÇÃO E DESAPROPRIAÇÃO

LAUDO DE AVALIAÇÃO da Terra de acordo com o levantamento topográfico e cadastral na área de implantação do Eixo de Integração Jaguaribe-Icapuí no Estado do Ceará

LOTE:L-26

PROPRIETÁRIO (A):LOTE SEM IDENTIFICAÇÃO

Código	Bom/ Regular	Discriminação	Unid	Quant	Preço (R\$)	
					Unitário	Total
24.00		TERRAS	ha			
24.04	B	Solos de Chapada sedimentar	ha	11,86	400,00	4.744,00
TOTAL (R\$)						4.744,00

Importa o presente LAUDO na quantia de R\$ 4.744,00
(Quatro mil, setecentos e quarenta e quatro reais)

COMISSÃO DE AVALIAÇÃO E DESAPROPRIAÇÃO DA SRH

Fortaleza, ____ de _____ de ____

Estamos em TOTAL e IRREVOGÁVEL concordância com os valores acima estipulados

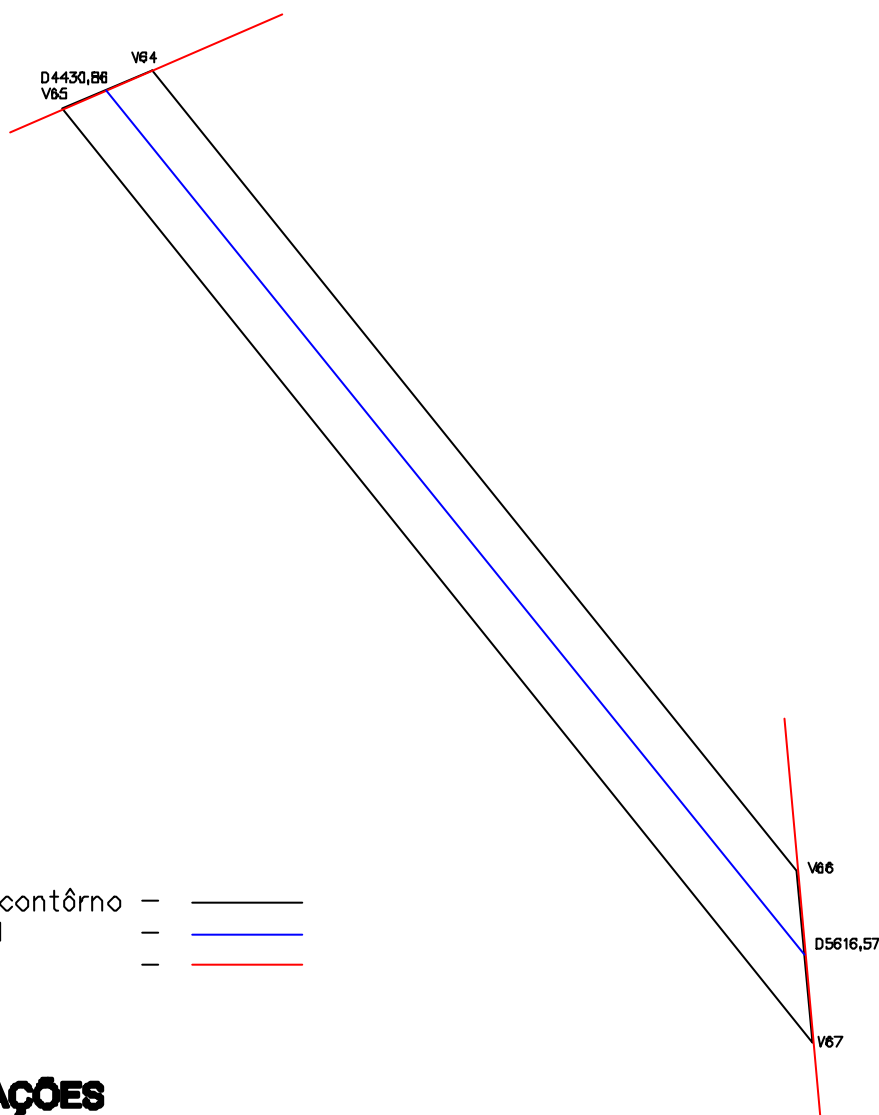
Secretaria dos Recursos Hídricos
CADASTRO DO EIXO DE INTAGRAÇÃO JAGUARIBE-ICAPUÍ
Memorial Descritivo

Lote:	26	Área (ha):	11,86	Perímetro (m):	2.655,51
--------------	-----------	-------------------	--------------	-----------------------	-----------------

DESCRIÇÃO DO PERÍMETRO

Partindo da estaca V64 ponto inicial, com coordenadas UTM 9.467.037,2783 Norte e 643.010,2816 Este

deste com Azimute	141 °	4 ' 10 "	e distância:	1.096,78 m	chega-se ao ponto	V66
deste com Azimute	174 °	45 ' 36 "	e distância:	180,27 m	chega-se ao ponto	V67
deste com Azimute	321 °	4 ' 10 "	e distância:	1.274,64 m	chega-se ao ponto	V65
deste com Azimute	66 °	38 ' 13 "	e distância:	103,81 m	chega-se ao ponto	V64



LEGENDA:

- Poligonal de contôrno - ————
- Eixo do canal - ————
- Cerca - ————

CONFRONTAÇÕES

NORTE: Poligonal de Contôrno

LESTE: Lote 25

SUL: Poligonal de Contôrno

OESTE: Lote 27

GOVERNO DO ESTADO DO CEARÁ
SECRETARIA DOS RECURSOS HÍDRICOS

PROJETO DE DESENVOLVIMENTO URBANO E GESTÃO DOS RECURSOS HÍDRICOS
PROURB/RH

EIXO DE INTEGRAÇÃO JAGUARIBE-ICAPUI

PROJ.:	PROPRIETÁRIO: Sem identificação (João da Alda)	DATA DE EMISSÃO: MAI/99	
VISTO:		ESCALA: SEM ESCALA	REV.: 0
VERIF.:	ÁREA: 11,86 ha	PERIMETRO: 2655,51 m	N° DO PROJETO:
APROV.:	CONSÓRCIO JAAKKO POYRY / AGUASOLOS		N° DO DESENHO: 26/112



LOTE Nº.: 27

PROPRIETÁRIO: MAISA



ANEXO F
ESTADO DO CEARÁ
SECRETARIA DE RECURSOS HÍDRICOS
FICHA PARA LEVANTAMENTO CADASTRAL DO IMÓVEL

Código do Imóvel: L27 Denominação do Imóvel: _____

Situação:

Região: Baixo Jaguaribe Distrito: Antonópolis Município: Jaguaruana

Código Cadastral do INCRA: _____

Tempo de ocupação: _____ anos.

DADOS SOBRE O PROPRIETÁRIO OU POSSEIRO

Nome: MAISA Apelido: _____

Nacionalidade: Brasileira Estrangeira Naturalizado

Naturalidade: _____ Sexo: Masculino Feminino

Estado Civil: Casado Solteiro Viúvo Desquitado Outros

Data do Nascimento: _____ Profissão: _____

Grau de Instrução: Analfabeto Alfabetizado Primário Médio Superior

Possui Aposentadoria: Sim Não

Residência do Ocupante: No Imóvel Fora do Imóvel

Número do Documento de Identificação: _____

Tipo: Cart. Ident. Cart. Prof. T. Eleitor C.P.F. Cert. Nasc.

Escritura: _____ Nº. Registro: _____ Folha Nº: _____ Livro: _____

Data: _____ Cartório: _____

Endereço: _____

Conjunto Familiar: (Apenas os familiares residentes no imóvel)

Nome	Relação com Chefe	Sexo		Idade	Est. Civil	Grau de Instrução			
		M	F			Anal.	Alfa.	Méd.	Sup.

GOVERNO DO ESTADO DO CEARÁ
SECRETARIA DOS RECURSOS HÍDRICOS - SRH
COMISSÃO DE AVALIAÇÃO E DESAPROPRIAÇÃO

LAUDO DE AVALIAÇÃO da Terra de acordo com o levantamento topográfico e cadastral na área de implantação do Eixo de Integração Jaguaribe-Icapuí no Estado do Ceará

LOTE:L-27
 PROPRIETÁRIO (A):**MAISA**

Código	Bom/ Regular	Discriminação	Unid	Quant	Preço (R\$)	
					Unitário	Total
24.00 24.04	B	TERRAS Solos de Chapada sedimentar	ha ha	17,81	400,00	7.124,00
					TOTAL (R\$)	7.124,00

Importa o presente LAUDO na quantia de R\$ 7.124,00
 (Sete mil, cento e vinte e quatro reais)

COMISSÃO DE AVALIAÇÃO E DESAPROPRIAÇÃO DA SRH

Fortaleza, ____ de _____ de ____

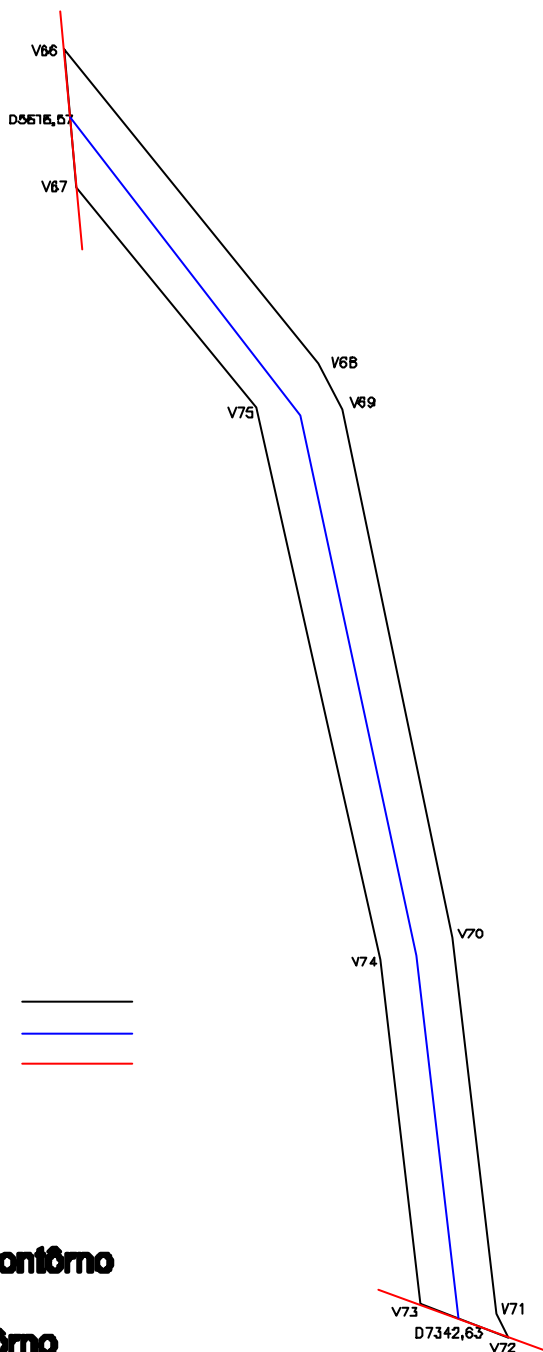
Estamos em TOTAL e IRREVOGÁVEL concordância com os valores acima estipulados

Secretaria dos Recursos Hídricos
CADASTRO DO EIXO DE INTAGRAÇÃO JAGUARIBE-ICAPUÍ
 Memorial Descritivo

Lote: 27	Área (ha): 17,81	Perímetro (m): 3.775,62
-----------------	-------------------------	--------------------------------

DESCRIÇÃO DO PERÍMETRO

Partindo da estaca	V66	ponto inicial, com coordenadas UTM	9.466.184,0807	Norte	e
	643.699,4754	Este			
deste com Azimute	140 °	58 ' 15 "	e distância:	539,83 m	chega-se ao ponto V68
deste com Azimute	151 °	52 ' 15 "	e distância:	66,74 m	chega-se ao ponto V69
deste com Azimute	168 °	19 ' 1 "	e distância:	720,80 m	chega-se ao ponto V70
deste com Azimute	173 °	17 ' 2 "	e distância:	504,76 m	chega-se ao ponto V71
deste com Azimute	152 °	30 ' 29 "	e distância:	36,43 m	chega-se ao ponto V72
deste com Azimute	290 °	28 ' 17 "	e distância:	126,88 m	chega-se ao ponto V73
deste com Azimute	353 °	25 ' 5 "	e distância:	461,71 m	chega-se ao ponto V74
deste com Azimute	347 °	24 ' 46 "	e distância:	755,84 m	chega-se ao ponto V75
deste com Azimute	321 °	4 ' 25 "	e distância:	382,35 m	chega-se ao ponto V67
deste com Azimute	354 °	45 ' 36 "	e distância:	180,27 m	chega-se ao ponto V66



LEGENDA:

- Poligonal de contôrno - ———
- Eixo do canal - ———
- Cerca - ———

CONFRONTAÇÕES

NORTE: Poligonal de Contôrno

LESTE: Lote 26

SUL: Poligonal de Contôrno

OESTE: Lote 28

GOVERNO DO ESTADO DO CEARÁ
SECRETARIA DOS RECURSOS HÍDRICOS

PROJETO DE DESENVOLVIMENTO URBANO E GESTÃO DOS RECURSOS HÍDRICOS
PROURB/RH

EIXO DE INTEGRAÇÃO JAGUARIBE-ICAPUI

PROJ.:	PROPRIETÁRIO: MAISA	DATA DE EMISSÃO: MAI/99	
VISTO:	LOTE: 27	ESCALA: SEM ESCALA	REV.: 0
VERIF.:	ÁREA: 17,81 ha	PERIMETRO: 3776,39 m	N° DO PROJETO:
APROV.:	CONSÓRCIO JAAKKO POYRY / AGUASOLOS		N° DO DESENHO: 27/112



LOTE Nº.: 28

PROPRIETÁRIO: INCRA - ASSENTAMENTO BELA VISTA



ANEXO F
ESTADO DO CEARÁ
SECRETARIA DE RECURSOS HÍDRICOS
FICHA PARA LEVANTAMENTO CADASTRAL DO IMÓVEL

Código do Imóvel: L28 Denominação do Imóvel: Serra Dantas

Situação:

Região: _____ Distrito: Serra Dantas Município: _____

Código Cadastral do INCRA: _____

Tempo de ocupação: _____ anos.

DADOS SOBRE O PROPRIETÁRIO OU POSSEIRO

Nome: INCRA - Assentamento Bela Vista Apelido: _____

Nacionalidade: Brasileira Estrangeira Naturalizado

Naturalidade: _____ Sexo: Masculino Feminino

Estado Civil: Casado Solteiro Viúvo Desquitado Outros

Data do Nascimento: _____ Profissão: _____

Grau de Instrução: Analfabeto Alfabetizado Primário Médio Superior

Possui Aposentadoria: Sim Não

Residência do Ocupante: No Imóvel Fora do Imóvel

Número do Documento de Identificação: _____

Tipo: Cart. Ident. Cart. Prof. T. Eleitor C.P.F. Cert. Nasc.

Escritura: Nº. Registro: _____ Folha Nº: _____ Livro: _____

Data: _____ Cartório: _____

Endereço: _____

Conjunto Familiar: (Apenas os familiares residentes no imóvel)

Nome	Relação com Chefe	Sexo		Idade	Est. Civil	Grau de Instrução			
		M	F			Anal.	Alfa.	Méd.	Sup.

GOVERNO DO ESTADO DO CEARÁ
SECRETARIA DOS RECURSOS HÍDRICOS - SRH
COMISSÃO DE AVALIAÇÃO E DESAPROPRIAÇÃO

LAUDO DE AVALIAÇÃO da Terra de acordo com o levantamento topográfico e cadastral na área de implantação do Eixo de Integração Jaguaribe-Icapuí no Estado do Ceará

LOTE:L-28
 PROPRIETÁRIO (A):INCRA - ASSENTAMENTO BELA VISTA

Código	Bom/ Regular	Discriminação	Unid	Quant	Preço (R\$)	
					Unitário	Total
24.00 24.04	B	TERRAS Solos de Chapada sedimentar	ha ha	130,42	400,00	52.168,00
					TOTAL (R\$)	52.168,00

Importa o presente LAUDO na quantia de R\$ 52.168,00
 (Cinquenta e dois mil, cento e sessenta e oito reais)

COMISSÃO DE AVALIAÇÃO E DESAPROPRIAÇÃO DA SRH

Fortaleza, ____ de _____ de ____

Estamos em TOTAL e IRREVOGÁVEL concordância com os valores acima estipulados

GOVERNO DO ESTADO DO CEARÁ
SECRETARIA DOS RECURSOS HÍDRICOS - SRH
COMISSÃO DE AVALIAÇÃO E DESAPROPRIAÇÃO

LAUDO DE AVALIAÇÃO das benfeitorias de acordo com o levantamento topográfico e cadastral na área de implantação do Eixo de Integração Jaguaribe-Icapuí no Estado do Ceará.

LOTE:L-28
 PROPRIETÁRIO (A):INCRA - ASSENTAMENTO BELA VISTA

Código	Bom/ Regular	Discriminação	Unid	Quant	Preço (R\$)	
					Unitário	Total
01.00	B	CASA DE TIJOLO				
01.01	B(07)	Rebocada interna e externamente, pintura a cal ou hidrator, cobertura de telha comum, esquadrias com madeira da região, piso de cimento	m ²	420,00	21,08	8.853,60
15.00	B	CERCAS				
15.07	B	Cerca de arame farpado com 07 fios	m	260,00	1,56	405,60
23.00	B	DESTOCAMENTO	ha	39,24	173,16	6.794,80
					TOTAL (R\$)	16.054,00

Importa o presente LAUDO na quantia de R\$ **16.054,00**
 (Dezesseis mil e cinquenta e quatro reais)

COMISSÃO DE AVALIAÇÃO E DESAPROPRIAÇÃO DA SRH

Fortaleza, ____ de _____ de _____

Estamos em TOTAL e IRREVOGÁVEL concordância com os valores acima estipulados

Secretaria dos Recursos Hídricos
CADASTRO DO EIXO DE INTAGRAÇÃO JAGUARIBE-ICAPUÍ
 Memorial Descritivo

Lote: 28	Área (ha): 130,42	Perímetro (m): 26.405,68
-----------------	--------------------------	---------------------------------

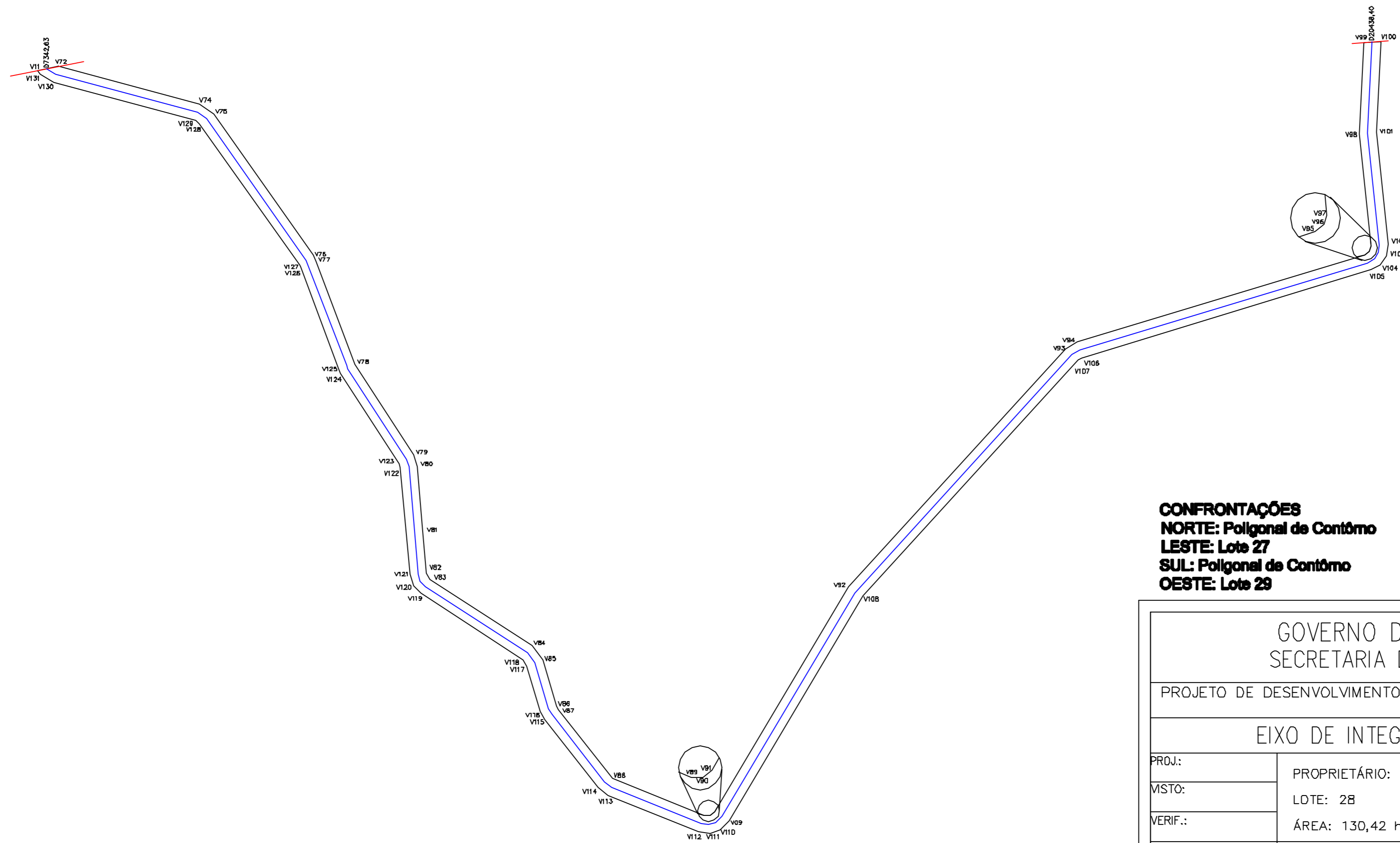
DESCRIÇÃO DO PERÍMETRO

Partindo da estaca	V72	ponto inicial, com coordenadas UTM	9.464.466,3920	Norte	e
644.292,6868	Este				
deste com Azimute	136 °	44 ' 8 "	e distância:	859,02 m	chega-se ao ponto V74
deste com Azimute	156 °	45 ' 47 "	e distância:	102,74 m	chega-se ao ponto V75
deste com Azimute	176 °	47 ' 25 "	e distância:	1.022,49 m	chega-se ao ponto V76
deste com Azimute	184 °	3 ' 0 "	e distância:	37,91 m	chega-se ao ponto V77
deste com Azimute	191 °	12 ' 39 "	e distância:	650,02 m	chega-se ao ponto V78
deste com Azimute	179 °	8 ' 41 "	e distância:	634,69 m	chega-se ao ponto V79
deste com Azimute	193 °	2 ' 10 "	e distância:	72,02 m	chega-se ao ponto V80
deste com Azimute	206 °	55 ' 39 "	e distância:	387,35 m	chega-se ao ponto V81
deste com Azimute	206 °	55 ' 39 "	e distância:	245,87 m	chega-se ao ponto V82
deste com Azimute	180 °	58 ' 36 "	e distância:	43,76 m	chega-se ao ponto V83
deste com Azimute	155 °	1 ' 33 "	e distância:	720,00 m	chega-se ao ponto V84
deste com Azimute	175 °	8 ' 26 "	e distância:	103,17 m	chega-se ao ponto V85
deste com Azimute	195 °	15 ' 18 "	e distância:	286,46 m	chega-se ao ponto V86
deste com Azimute	184 °	30 ' 52 "	e distância:	18,64 m	chega-se ao ponto V87
deste com Azimute	173 °	45 ' 27 "	e distância:	521,30 m	chega-se ao ponto V88
deste com Azimute	143 °	58 ' 13 "	e distância:	580,53 m	chega-se ao ponto V89
deste com Azimute	122 °	22 ' 14 "	e distância:	35,02 m	chega-se ao ponto V90
deste com Azimute	83 °	10 ' 23 "	e distância:	34,08 m	chega-se ao ponto V91
deste com Azimute	62 °	39 ' 41 "	e distância:	1.551,46 m	chega-se ao ponto V92
deste com Azimute	74 °	17 ' 55 "	e distância:	1.899,35 m	chega-se ao ponto V93
deste com Azimute	89 °	41 ' 3 "	e distância:	79,59 m	chega-se ao ponto V94
deste com Azimute	105 °	4 ' 6 "	e distância:	1.774,59 m	chega-se ao ponto V95
deste com Azimute	82 °	41 ' 59 "	e distância:	34,98 m	chega-se ao ponto V96
deste com Azimute	48 °	52 ' 53 "	e distância:	28,74 m	chega-se ao ponto V97
deste com Azimute	25 °	53 ' 47 "	e distância:	668,78 m	chega-se ao ponto V98
deste com Azimute	34 °	41 ' 23 "	e distância:	539,08 m	chega-se ao ponto V99
deste com Azimute	117 °	58 ' 51 "	e distância:	100,73 m	chega-se ao ponto V100
deste com Azimute	214 °	49 ' 12 "	e distância:	535,54 m	chega-se ao ponto V101
deste com Azimute	205 °	53 ' 13 "	e distância:	665,27 m	chega-se ao ponto V102
deste com Azimute	220 °	33 ' 59 "	e distância:	69,56 m	chega-se ao ponto V103
deste com Azimute	243 °	29 ' 22 "	e distância:	63,52 m	chega-se ao ponto V104
deste com Azimute	272 °	29 ' 0 "	e distância:	62,32 m	chega-se ao ponto V105
deste com Azimute	284 °	57 ' 42 "	e distância:	1.783,65 m	chega-se ao ponto V106
deste com Azimute	269 °	41 ' 4 "	e distância:	26,53 m	chega-se ao ponto V107
deste com Azimute	254 °	18 ' 1 "	e distância:	1.883,98 m	chega-se ao ponto V108
deste com Azimute	242 °	41 ' 17 "	e distância:	1.546,48 m	chega-se ao ponto V109
deste com Azimute	256 °	48 ' 54 "	e distância:	72,89 m	chega-se ao ponto V110
deste com Azimute	281 °	59 ' 1 "	e distância:	65,03 m	chega-se ao ponto V111
deste com Azimute	310 °	54 ' 15 "	e distância:	68,05 m	chega-se ao ponto V112
deste com Azimute	323 °	50 ' 30 "	e distância:	572,94 m	chega-se ao ponto V113
deste com Azimute	338 °	52 ' 23 "	e distância:	77,14 m	chega-se ao ponto V114
deste com Azimute	353 °	46 ' 27 "	e distância:	507,69 m	chega-se ao ponto V115
deste com Azimute	4 °	30 ' 52 "	e distância:	55,91 m	chega-se ao ponto V116

Secretaria dos Recursos Hídricos
CADASTRO DO EIXO DE INTAGRAÇÃO JAGUARIBE-ICAPUÍ
Memorial Descritivo

DESCRIÇÃO DO PERÍMETRO

							continuação
deste com Azimute	15 °	15 '	18 "	e distância:	278,31 m	chega-se ao ponto	V117
deste com Azimute	358 °	57 '	20 "	e distância:	42,14 m	chega-se ao ponto	V118
deste com Azimute	335 °	1 '	33 "	e distância:	720,00 m	chega-se ao ponto	V119
deste com Azimute	347 °	13 '	11 "	e distância:	64,71 m	chega-se ao ponto	V120
deste com Azimute	15 °	9 '	16 "	e distância:	72,36 m	chega-se ao ponto	V121
deste com Azimute	26 °	48 '	21 "	e distância:	630,64 m	chega-se ao ponto	V122
deste com Azimute	13 °	2 '	10 "	e distância:	24,01 m	chega-se ao ponto	V123
deste com Azimute	359 °	8 '	41 "	e distância:	634,69 m	chega-se ao ponto	V124
deste com Azimute	5 °	13 '	38 "	e distância:	31,79 m	chega-se ao ponto	V125
deste com Azimute	11 °	18 '	35 "	e distância:	639,48 m	chega-se ao ponto	V126
deste com Azimute	4 °	3 '	0 "	e distância:	12,64 m	chega-se ao ponto	V127
deste com Azimute	356 °	47 '	25 "	e distância:	1.022,49 m	chega-se ao ponto	V128
deste com Azimute	338 °	30 '	51 "	e distância:	31,36 m	chega-se ao ponto	V129
deste com Azimute	316 °	44 '	30 "	e distância:	867,26 m	chega-se ao ponto	V130
deste com Azimute	335 °	4 '	36 "	e distância:	94,40 m	chega-se ao ponto	V131
deste com Azimute	353 °	25 '	4 "	e distância:	23,68 m	chega-se ao ponto	V73
deste com Azimute	110 °	28 '	17 "	e distância:	126,88 m	chega-se ao ponto	V72



CONFRONTAÇÕES
NORTE: Poligonal de Contorno
LESTE: Lote 27
SUL: Poligonal de Contorno
OESTE: Lote 29

LEGENDA:
 Poligonal de contorno - —
 Eixo do canal - —
 Cerca - —

GOVERNO DO ESTADO DO CEARÁ
 SECRETARIA DOS RECURSOS HÍDRICOS

PROJETO DE DESENVOLVIMENTO URBANO E GESTÃO DOS RECURSOS HÍDRICOS
 PROURB/RH

EIXO DE INTEGRAÇÃO JAGUARIBE-ICAPUI

PROJ.:	PROPRIETÁRIO: INCRA - Assentamento Bela Vista	DATA DE EMISSÃO:	MAI/99
VISTO:	LOTE: 28	ESCALA:	SEM ESCALA
VERIF.:	ÁREA: 130,42 ha	PERIMETRO: 26405,68 m	Nº DO PROJETO:
APROV.:	CONSÓRCIO JAAKKO POYRY / AGUASOLOS	Nº DO DESENHO:	28/112



LOTE Nº.: 29

PROPRIETÁRIO: FRANCISCO NEWTON MELO

**ANEXO F
ESTADO DO CEARÁ
SECRETARIA DE RECURSOS HÍDRICOS
FICHA PARA LEVANTAMENTO CADASTRAL DO IMÓVEL**

Código do Imóvel: L29 Denominação do Imóvel: Serra Dantas

Situação:

Região: _____ Distrito: Serra Dantas Município: _____

Código Cadastral do INCRA: _____

Tempo de ocupação: _____ anos.

DADOS SOBRE O PROPRIETÁRIO OU POSSEIRO

Nome: Francisco Newton Melo Apelido: _____

Nacionalidade: Brasileira Estrangeira Naturalizado

Naturalidade: _____ Sexo: Masculino Feminino

Estado Civil: Casado Solteiro Viúvo Desquitado Outros

Data do Nascimento: _____ Profissão: _____

Grau de Instrução: Analfabeto Alfabetizado Primário Médio Superior

Possui Aposentadoria: Sim Não

Residência do Ocupante: No Imóvel Fora do Imóvel

Número do Documento de Identificação: _____

Tipo: Cart. Ident. Cart. Prof. T. Eleitor C.P.F. Cert. Nasc.

Escritura: _____ Nº. Registro: _____ Folha Nº: _____ Livro: _____

Data: _____ Cartório: _____

Endereço: _____

Conjunto Familiar: (Apenas os familiares residentes no imóvel)

Nome	Relação com Chefe	Sexo		Idade	Est. Civil	Grau de Instrução			
		M	F			Anal.	Alfa.	Méd.	Sup.

GOVERNO DO ESTADO DO CEARÁ
SECRETARIA DOS RECURSOS HÍDRICOS - SRH
COMISSÃO DE AVALIAÇÃO E DESAPROPRIAÇÃO

LAUDO DE AVALIAÇÃO da Terra de acordo com o levantamento topográfico e cadastral na área de implantação do Eixo de Integração Jaguaribe-Icapuí no Estado do Ceará

LOTE:L-29

PROPRIETÁRIO (A):FRANCISCO NEWTON MELO

Código	Bom/ Regular	Discriminação	Unid	Quant	Preço (R\$)	
					Unitário	Total
24.00		TERRAS	ha			
24.04	B	Solos de Chapada sedimentar	ha	0,98	400,00	392,00
TOTAL (R\$)						392,00

Importa o presente LAUDO na quantia de R\$ **392,00**
(Trezentos e noventa e dois reais)

COMISSÃO DE AVALIAÇÃO E DESAPROPRIAÇÃO DA SRH

Fortaleza, ____ de _____ de ____

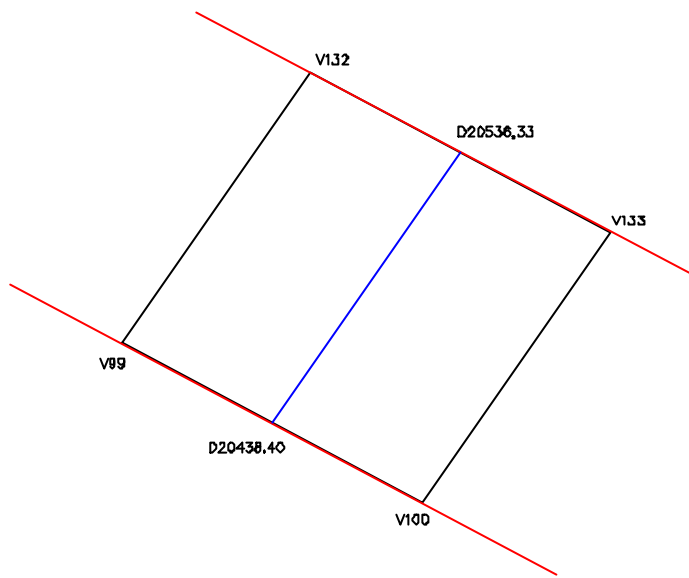
Estamos em TOTAL e IRREVOGÁVEL concordância com os valores acima estipulados

Secretaria dos Recursos Hídricos
CADASTRO DO EIXO DE INTAGRAÇÃO JAGUARIBE-ICAPUÍ
Memorial Descritivo

Lote:	29	Área (ha):	0,98	Perímetro (m):	397,31
--------------	-----------	-------------------	-------------	-----------------------	---------------

DESCRIÇÃO DO PERÍMETRO

Partindo da estaca	V99	ponto inicial, com coordenadas UTM	9.460.518,0455	Norte	e
	650.908,3873	Este			
deste com Azimute	34 °	53 ' 9 "	e distância: 97,93 m	chega-se ao ponto	V132
deste com Azimute	117 °	58 ' 51 "	e distância: 100,73 m	chega-se ao ponto	V133
deste com Azimute	214 °	53 ' 9 "	e distância: 97,93 m	chega-se ao ponto	V100
deste com Azimute	297 °	58 ' 51 "	e distância: 100,73 m	chega-se ao ponto	V99



CONFRONTAÇÕES

NORTE: Lote 30

LESTE: Poligonal de Contorno

SUL: Lote 28

OESTE: Poligonal de Contorno

LEGENDA:

Poligonais de confrontação — ————
Eixo do canal — ————
Cercas — ————

GOVERNO DO ESTADO DO CEARÁ SECRETARIA DOS RECURSOS HÍDRICOS

PROJETO DE DESENVOLVIMENTO URBANO E GESTÃO DOS RECURSOS HÍDRICOS
PROURB/RH

EIXO DE INTEGRAÇÃO JAGUARIBE-ICAPUI

PROJ.:	PROPRIETÁRIO: Francisco Newton Melo	DATA DE EMISSÃO: MAI/99	
VISTO:		ESCALA: SEM ESCALA	REV.: 0
VERIF.:	ÁREA: 0,98 ha	PERIMETRO: 397,31 m	N° DO PROJETO:
APROV.:	CONSÓRCIO JAAKKO POYRY / AGUASOLOS		N° DO DESENHO: 29/112



LOTE Nº.: 30

PROPRIETÁRIO: ESP. JOSÉ MATEUS DA SILVA/ RESP. JOSÉ
SOARES DA SILVA

ANEXO F
ESTADO DO CEARÁ
SECRETARIA DE RECURSOS HÍDRICOS
FICHA PARA LEVANTAMENTO CADASTRAL DO IMÓVEL

Código do Imóvel: L30 Denominação do Imóvel: Serra Dantas

Situação:

Região: _____ Distrito: Serra Dantas Município: _____

Código Cadastral do INCRA: _____

Tempo de ocupação: 60 anos.

DADOS SOBRE O PROPRIETÁRIO OU POSSEIRO

Nome: Esp. José Mateus da Silva / resp. José Soares da Silva Apelido: _____

Nacionalidade: Brasileira Estrangeira Naturalizado

Naturalidade: _____ Sexo: Masculino Feminino

Estado Civil: Casado Solteiro Viúvo Desquitado Outros

Data do Nascimento: _____ Profissão: Agricultor

Grau de Instrução: Analfabeto Alfabetizado Primário Médio Superior

Possui Aposentadoria: Sim Não

Residência do Ocupante: No Imóvel Fora do Imóvel

Número do Documento de Identificação: _____

Tipo: Cart. Ident. Cart. Prof. T. Eleitor C.P.F. Cert. Nasc.

Escritura: _____ Nº. Registro: _____ Folha Nº: _____ Livro: _____

Data: _____ Cartório: _____

Endereço: _____

Conjunto Familiar: (Apenas os familiares residentes no imóvel)

Nome	Relação com Chefe	Sexo		Idade	Est. Civil	Grau de Instrução			
		M	F			Anal.	Alfa.	Méd.	Sup.

GOVERNO DO ESTADO DO CEARÁ
SECRETARIA DOS RECURSOS HÍDRICOS - SRH
COMISSÃO DE AVALIAÇÃO E DESAPROPRIAÇÃO

LAUDO DE AVALIAÇÃO da Terra de acordo com o levantamento topográfico e cadastral na área de implantação do Eixo de Integração Jaguaribe-Icapuí no Estado do Ceará

LOTE:L-30
 PROPRIETÁRIO (A):ESP. DE JOSÉ MATEUS DA SILVA

Código	Bom/ Regular	Discriminação	Unid	Quant	Preço (R\$)	
					Unitário	Total
24.00 24.04	B	TERRAS Solos de Chapada sedimentar	ha ha	2,94	400,00	1.176,00
					TOTAL (R\$)	1.176,00

Importa o presente LAUDO na quantia de R\$ **1.176,00**
 (Um mil, cento e setenta e seis reais)

COMISSÃO DE AVALIAÇÃO E DESAPROPRIAÇÃO DA SRH

Fortaleza, ____ de _____ de ____

Estamos em TOTAL e IRREVOGÁVEL concordância com os valores acima estipulados

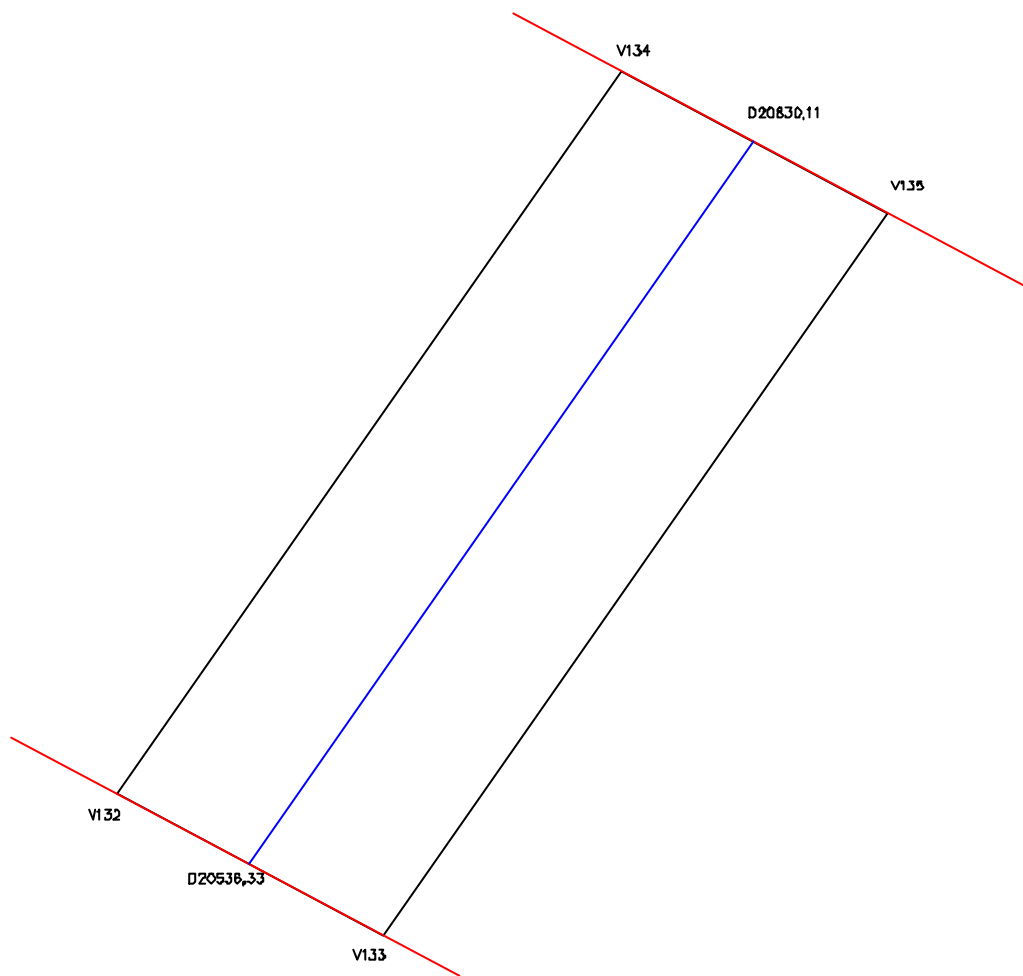
Secretaria dos Recursos Hídricos
CADASTRO DO EIXO DE INTAGRAÇÃO JAGUARIBE-ICAPUÍ
Memorial Descritivo

Lote:	31	Área (ha):	4,20	Perímetro (m):	1.067,66
--------------	-----------	-------------------	-------------	-----------------------	-----------------

DESCRIÇÃO DO PERÍMETRO

Partindo da estaca V134 ponto inicial, com coordenadas UTM 9.460.839,3629 Norte e 651.132,4251 Este

deste com Azimute	34 °	53 '	9 "	e distância:	368,83 m	chega-se ao ponto	V136
deste com Azimute	43 °	14 '	31 "	e distância:	43,60 m	chega-se ao ponto	V137
deste com Azimute	117 °	58 '	51 "	e distância:	128,80 m	chega-se ao ponto	V138
deste com Azimute	250 °	6 '	7 "	e distância:	56,62 m	chega-se ao ponto	V139
deste com Azimute	215 °	7 '	36 "	e distância:	369,08 m	chega-se ao ponto	V133
deste com Azimute	297 °	58 '	51 "	e distância:	100,73 m	chega-se ao ponto	V134



CONFRONTAÇÕES

NORTE: Lote 31

LESTE: Poligonal de Contorno

SUL: Lote 29

OESTE: Poligonal de Contorno

LEGENDA:

Poligonal de contorno — ———
Eixo do canal — ————
Cerca — ————

GOVERNO DO ESTADO DO CEARÁ SECRETARIA DOS RECURSOS HÍDRICOS

PROJETO DE DESENVOLVIMENTO URBANO E GESTÃO DOS RECURSOS HÍDRICOS
PROURB/RH

EIXO DE INTEGRAÇÃO JAGUARIBE-ICAPUI

PROJ.:	PROPRIETÁRIO: ESP. José Mateus da Silva	DATA DE EMISSÃO: MAI/99	
VISTO:		ESCALA: SEM ESCALA	REV.: 0
VERIF.:	ÁREA: 2,94 ha	PERIMETRO: 789,03 m	N° DO PROJETO:
APROV.:	CONSÓRCIO JAAKKO POYRY / AGUASOLOS		N° DO DESENHO: 30/112



LOTE Nº.: 31

PROPRIETÁRIO: LOTE SEM IDENTIFICAÇÃO



ANEXO F
ESTADO DO CEARÁ
SECRETARIA DE RECURSOS HÍDRICOS
FICHA PARA LEVANTAMENTO CADASTRAL DO IMÓVEL

Código do Imóvel: L31 Denominação do Imóvel: Serra Dantas

Situação:

Região: _____ Distrito: Serra Dantas Município: _____

Código Cadastral do INCRA: _____

Tempo de ocupação: _____ anos.

DADOS SOBRE O PROPRIETÁRIO OU POSSEIRO

Nome: Lote sem identificação do proprietário Apelido: _____

Nacionalidade: Brasileira Estrangeira Naturalizado

Naturalidade: _____ Sexo: Masculino Feminino

Estado Civil: Casado Solteiro Viúvo Desquitado Outros

Data do Nascimento: _____ Profissão: _____

Grau de Instrução: Analfabeto Alfabetizado Primário Médio Superior

Possui Aposentadoria: Sim Não

Residência do Ocupante: No Imóvel Fora do Imóvel

Número do Documento de Identificação: _____

Tipo: Cart. Ident. Cart. Prof. T. Eleitor C.P.F. Cert. Nasc.

Escritura: _____ Nº. Registro: _____ Folha Nº: _____ Livro: _____

Data: _____ Cartório: _____

Endereço: _____

Conjunto Familiar: (Apenas os familiares residentes no imóvel)

Nome	Relação com Chefe	Sexo		Idade	Est. Civil	Grau de Instrução			
		M	F			Anal.	Alfa.	Méd.	Sup.

GOVERNO DO ESTADO DO CEARÁ
SECRETARIA DOS RECURSOS HÍDRICOS - SRH
COMISSÃO DE AVALIAÇÃO E DESAPROPRIAÇÃO

LAUDO DE AVALIAÇÃO da Terra de acordo com o levantamento topográfico e cadastral na área de implantação do Eixo de Integração Jaguaribe-Icapuí no Estado do Ceará

LOTE:L-31

PROPRIETÁRIO (A):LOTE SEM IDENTIFICAÇÃO

Código	Bom/ Regular	Discriminação	Unid	Quant	Preço (R\$)	
					Unitário	Total
24.00 24.04	B	TERRAS Solos de Chapada sedimentar	ha ha	4,20	400,00	1.680,00
					TOTAL (R\$)	1.680,00

Importa o presente LAUDO na quantia de R\$ **1.680,00**
(Um mil, seiscentos e oitenta reais)

COMISSÃO DE AVALIAÇÃO E DESAPROPRIAÇÃO DA SRH

Fortaleza, ____ de _____ de ____

Estamos em TOTAL e IRREVOGÁVEL concordância com os valores acima estipulados

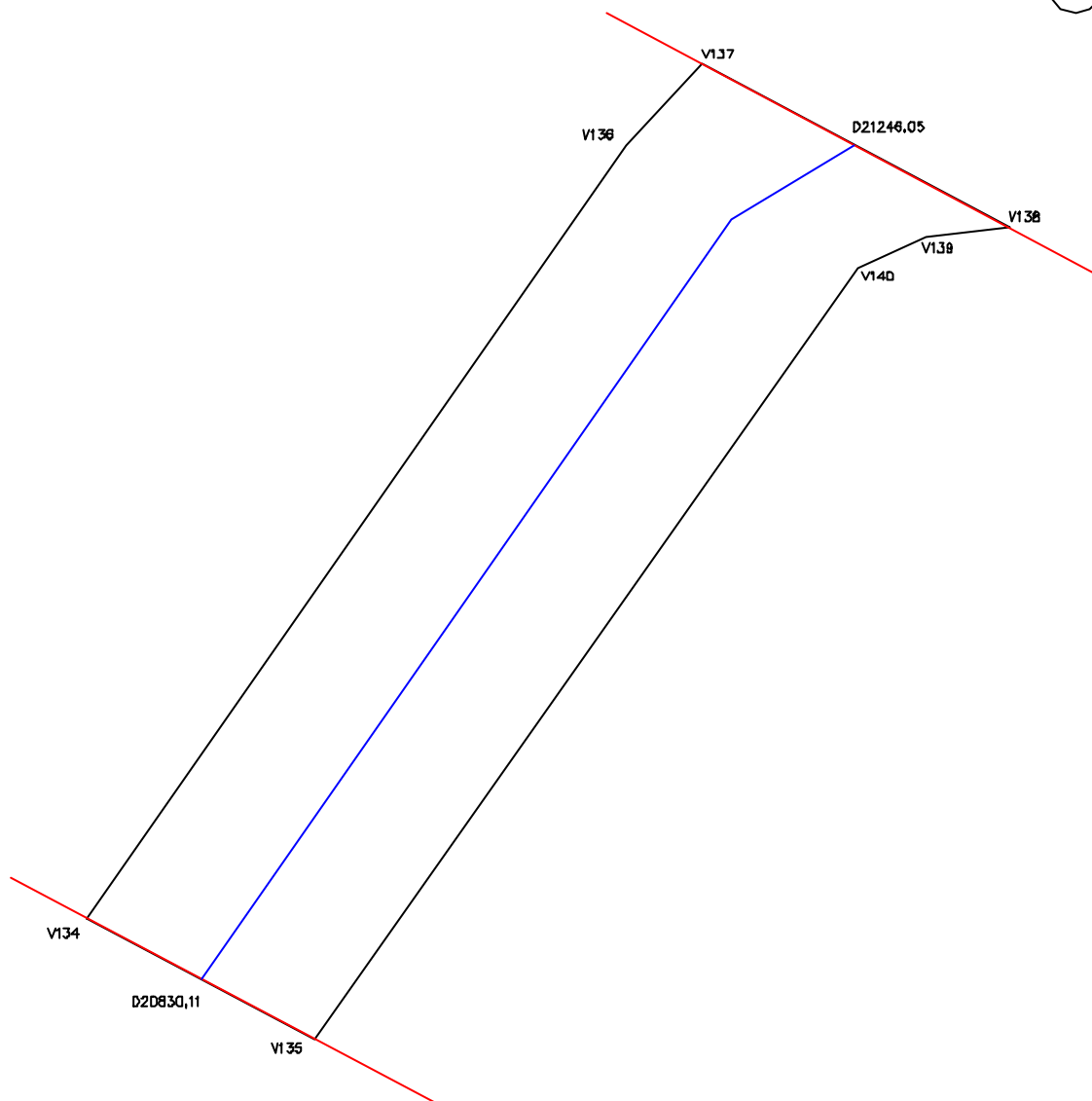
Secretaria dos Recursos Hídricos
CADASTRO DO EIXO DE INTAGRAÇÃO JAGUARIBE-ICAPUÍ
Memorial Descritivo

Lote:	31	Área (ha):	4,20	Perímetro (m):	1.081,01
--------------	-----------	-------------------	-------------	-----------------------	-----------------

DESCRIÇÃO DO PERÍMETRO

Partindo da estaca V134 ponto inicial, com coordenadas UTM 9.460.839,3629 Norte e 651.132,4251 Este

deste com Azimute	34 °	53 '	9 "	e distância:	368,83 m	chega-se ao ponto	V136
deste com Azimute	43 °	14 '	31 "	e distância:	43,60 m	chega-se ao ponto	V137
deste com Azimute	117 °	58 '	51 "	e distância:	136,24 m	chega-se ao ponto	V138
deste com Azimute	263 °	7 '	47 "	e distância:	33,36 m	chega-se ao ponto	V139
deste com Azimute	246 °	9 '	45 "	e distância:	29,18 m	chega-se ao ponto	V140
deste com Azimute	215 °	7 '	36 "	e distância:	369,08 m	chega-se ao ponto	V135
deste com Azimute	297 °	58 '	51 "	e distância:	100,73 m	chega-se ao ponto	V134



CONFRONTAÇÕES

NORTE: Lote 32

LESTE: Poligonal de Contorno

SUL: Lote 30

OESTE: Poligonal de Contorno

LEGENDA:

Poligonal de contorno — ———
Eixo do canal — ————
Cerca — ————

GOVERNO DO ESTADO DO CEARÁ SECRETARIA DOS RECURSOS HÍDRICOS

PROJETO DE DESENVOLVIMENTO URBANO E GESTÃO DOS RECURSOS HÍDRICOS
PROURB/RH

EIXO DE INTEGRAÇÃO JAGUARIBE—ICAPUI

PROJ.:	PROPRIETÁRIO: Lote sem identificação	DATA DE EMISSÃO: MAI/99	
VISTO:		ESCALA: SEM ESCALA	REV.: 0
VERIF.:	ÁREA: 4,20 ha	PERIMETRO: 1081,01 m	N° DO PROJETO:
APROV.:	CONSÓRCIO JAAKKO POYRY / AGUASOLOS		N° DO DESENHO: 31/112



LOTE Nº.: 32

PROPRIETÁRIO: RAIMUNDO LUIS GOMES

ANEXO F
ESTADO DO CEARÁ
SECRETARIA DE RECURSOS HÍDRICOS
FICHA PARA LEVANTAMENTO CADASTRAL DO IMÓVEL

Código do Imóvel: L32 Denominação do Imóvel: Serra Dantas

Situação:

Região: _____ Distrito: Serra Dantas Município: Jaguaruana

Código Cadastral do INCRA: _____

Tempo de ocupação: 63 anos.

DADOS SOBRE O PROPRIETÁRIO OU POSSEIRO

Nome: Raimundo Luis Gomes Apelido: _____

Nacionalidade: Brasileira Estrangeira Naturalizado

Naturalidade: Jaguaruana Sexo: Masculino Feminino

Estado Civil: Casado Solteiro Viúvo Desquitado Outros

Data do Nascimento: 27/06/1936 Profissão: Agricultor

Grau de Instrução: Analfabeto Alfabetizado Primário Médio Superior

Possui Aposentadoria: Sim Não

Residência do Ocupante: No Imóvel Fora do Imóvel

Número do Documento de Identificação: _____

Tipo: Cart. Ident. Cart. Prof. T. Eleitor C.P.F. Cert. Nasc.

Escritura: _____ Nº. Registro: _____ Folha Nº: _____ Livro: _____

Data: _____ Cartório: _____

Endereço: _____

Conjunto Familiar: (Apenas os familiares residentes no imóvel)

Nome	Relação com Chefe	Sexo		Idade	Est. Civil	Grau de Instrução			
		M	F			Anal.	Alfa.	Méd.	Sup.

GOVERNO DO ESTADO DO CEARÁ
SECRETARIA DOS RECURSOS HÍDRICOS - SRH
COMISSÃO DE AVALIAÇÃO E DESAPROPRIAÇÃO

LAUDO DE AVALIAÇÃO da Terra de acordo com o levantamento topográfico e cadastral na área de implantação do Eixo de Integração Jaguaribe-Icapuí no Estado do Ceará

LOTE:L-32
 PROPRIETÁRIO (A):**RAIMUNDO LUIS GOMES**

Código	Bom/ Regular	Discriminação	Unid	Quant	Preço (R\$)	
					Unitário	Total
24.00 24.04	B	TERRAS Solos de Chapada sedimentar	ha ha	1,48	400,00	592,00
					TOTAL (R\$)	592,00

Importa o presente LAUDO na quantia de R\$ **592,00**
 (Quinhentos e noventa e dois reais)

COMISSÃO DE AVALIAÇÃO E DESAPROPRIAÇÃO DA SRH

Fortaleza, ____ de _____ de ____

Estamos em TOTAL e IRREVOGÁVEL concordância com os valores acima estipulados

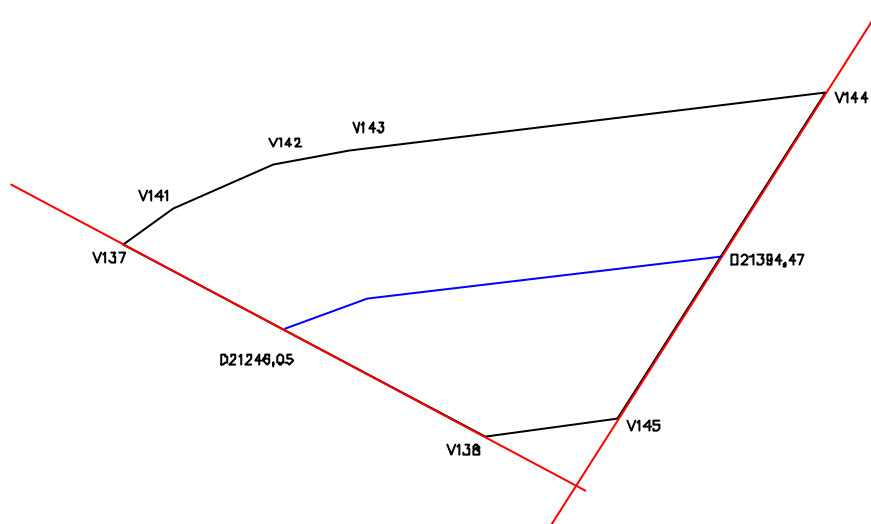
Secretaria dos Recursos Hídricos
CADASTRO DO EIXO DE INTAGRAÇÃO JAGUARIBE-ICAPUÍ
Memorial Descritivo

Lote:	32	Área (ha):	1,48	Perímetro (m):	552,78
--------------	-----------	-------------------	-------------	-----------------------	---------------

DESCRIÇÃO DO PERÍMETRO

Partindo da estaca V137 ponto inicial, com coordenadas UTM 9.461.173,6680 Norte e 651.373,2422 Este

deste com Azimute	53 °	29 '	57 "	e distância:	20,29 m	chega-se ao ponto	V141
deste com Azimute	66 °	36 '	52 "	e distância:	36,39 m	chega-se ao ponto	V142
deste com Azimute	79 °	13 '	10 "	e distância:	25,98 m	chega-se ao ponto	V143
deste com Azimute	83 °	7 '	48 "	e distância:	159,88 m	chega-se ao ponto	V144
deste com Azimute	212 °	20 '	13 "	e distância:	129,05 m	chega-se ao ponto	V145
deste com Azimute	263 °	7 '	47 "	e distância:	44,95 m	chega-se ao ponto	V138
deste com Azimute	297 °	58 '	51 "	e distância:	136,24 m	chega-se ao ponto	V138



CONFRONTAÇÕES

NORTE: Poligonal de Contorno

LESTE: Lote 33

SUL: Poligonal de Contorno

OESTE: Lote 31

LEGENDA:

Poligonal de contorno - ————
Eixo do canal - ————
Cerca - ————

GOVERNO DO ESTADO DO CEARÁ SECRETARIA DOS RECURSOS HÍDRICOS

PROJETO DE DESENVOLVIMENTO URBANO E GESTÃO DOS RECURSOS HÍDRICOS
PROURB/RH

EIXO DE INTEGRAÇÃO JAGUARIBE-ICAPUI

PROJ.:	PROPRIETÁRIO: Raimundo Luis Gomes	DATA DE EMISSÃO: MAI/99	
VISTO:		ESCALA: SEM ESCALA	REV.: 0
VERIF.:	ÁREA: 1,48 ha	PERIMETRO: 552,78 m	N° DO PROJETO:
APROV.:	CONSÓRCIO JAAKKO POYRY / AGUASOLOS		N° DO DESENHO: 32/112



LOTE Nº.: 33

PROPRIETÁRIO: ESP. PEDRO AGOSTINHO DE LIMA



ANEXO F
ESTADO DO CEARÁ
SECRETARIA DE RECURSOS HÍDRICOS
FICHA PARA LEVANTAMENTO CADASTRAL DO IMÓVEL

Código do Imóvel: L33 Denominação do Imóvel: Serra Dantas

Situação:

Região: _____ Distrito: _____ Município: _____

Código Cadastral do INCRA: _____

Tempo de ocupação: _____ anos.

DADOS SOBRE O PROPRIETÁRIO OU POSSEIRO

Nome: Esp. Pedro Agostinho de Lima Apelido: _____

Nacionalidade: Brasileira Estrangeira Naturalizado

Naturalidade: _____ Sexo: Masculino Feminino

Estado Civil: Casado Solteiro Viúvo Desquitado Outros

Data do Nascimento: _____ Profissão: _____

Grau de Instrução: Analfabeto Alfabetizado Primário Médio Superior

Possui Aposentadoria: Sim Não

Residência do Ocupante: No Imóvel Fora do Imóvel

Número do Documento de Identificação: _____

Tipo: Cart. Ident. Cart. Prof. T. Eleitor C.P.F. Cert. Nasc.

Escritura: Nº. Registro: _____ Folha Nº: _____ Livro: _____

Data: _____ Cartório: _____

Endereço: _____

Conjunto Familiar: (Apenas os familiares residentes no imóvel)

Nome	Relação com Chefe	Sexo		Idade	Est. Civil	Grau de Instrução			
		M	F			Anal.	Alfa.	Méd.	Sup.

GOVERNO DO ESTADO DO CEARÁ
SECRETARIA DOS RECURSOS HÍDRICOS - SRH
COMISSÃO DE AVALIAÇÃO E DESAPROPRIAÇÃO

LAUDO DE AVALIAÇÃO da Terra de acordo com o levantamento topográfico e cadastral na área de implantação do Eixo de Integração Jaguaribe-Icapuí no Estado do Ceará

LOTE:L-33

PROPRIETÁRIO (A):ESP. DE PDERO AGOSTINHO DE LIMA

Código	Bom/ Regular	Discriminação	Unid	Quant	Preço (R\$)	
					Unitário	Total
24.00 24.04	B	TERRAS Solos de Chapada sedimentar	ha ha	3,07	400,00	1.228,00
					TOTAL (R\$)	1.228,00

Importa o presente LAUDO na quantia de R\$ **1.228,00**
(Um mil, duzentos e vinte e oito reais)

COMISSÃO DE AVALIAÇÃO E DESAPROPRIAÇÃO DA SRH

Fortaleza, ____ de _____ de ____

Estamos em TOTAL e IRREVOGÁVEL concordância com os valores acima estipulados

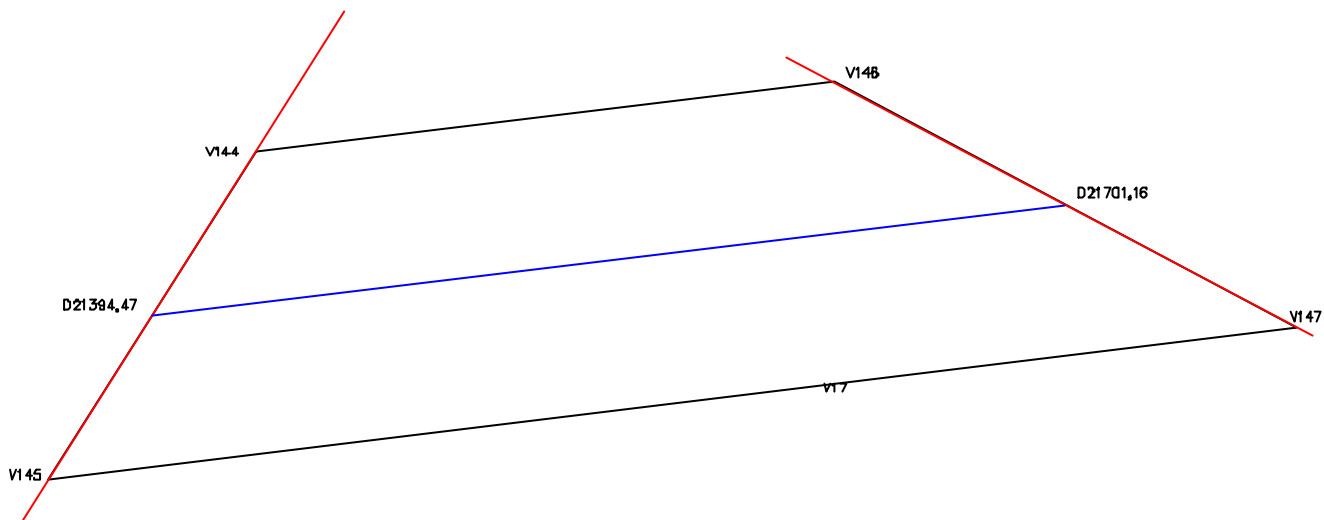
Secretaria dos Recursos Hídricos
CADASTRO DO EIXO DE INTAGRAÇÃO JAGUARIBE-ICAPUÍ
Memorial Descritivo

Lote:	33	Área (ha):	3,07	Perímetro (m):	917,41
--------------	-----------	-------------------	-------------	-----------------------	---------------

DESCRIÇÃO DO PERÍMETRO

Partindo da estaca V144 ponto inicial, com coordenadas UTM 9.461.224,1647 Norte e
651.607,2094 Este

deste com Azimute	83 °	7 ' 48 "	e distância:	194,09 m	chega-se ao ponto	V146
deste com Azimute	117 °	58 ' 51 "	e distância:	175,00 m	chega-se ao ponto	V147
deste com Azimute	263 °	7 ' 48 "	e distância:	419,28 m	chega-se ao ponto	V145
deste com Azimute	32 °	20 ' 13 "	e distância:	129,05 m	chega-se ao ponto	V144



CONFRONTAÇÕES

NORTE: Poligonal de Contorno

LESTE: Lote 34

SUL: Poligonal de Contorno

OESTE: Lote 32

LEGENDA:

Poligonal de contorno — ————
Eixo do canal — —————
Cerca — —————

GOVERNO DO ESTADO DO CEARÁ SECRETARIA DOS RECURSOS HÍDRICOS

PROJETO DE DESENVOLVIMENTO URBANO E GESTÃO DOS RECURSOS HÍDRICOS
PROURB/RH

EIXO DE INTEGRAÇÃO JAGUARIBE-ICAPUI

PROJ.:	PROPRIETÁRIO: ESP, Pedro Agostinho de Lima	DATA DE EMISSÃO: MAI/99	
VISTO:		ESCALA: SEM ESCALA	REV.: 0
VERIF.:	ÁREA: 3,07 ha	PERIMETRO: 917,41 m	N° DO PROJETO:
APROV.:	CONSÓRCIO JAAKKO POYRY / AGUASOLOS		N° DO DESENHO: 33/112



LOTE Nº.: 34

PROPRIETÁRIO: MAISA



ANEXO F
ESTADO DO CEARÁ
SECRETARIA DE RECURSOS HÍDRICOS
FICHA PARA LEVANTAMENTO CADASTRAL DO IMÓVEL

Código do Imóvel: L34 Denominação do Imóvel: _____

Situação:

Região: _____ Distrito: _____ Município: Jaguaruana

Código Cadastral do INCRA: _____

Tempo de ocupação: _____ anos.

DADOS SOBRE O PROPRIETÁRIO OU POSSEIRO

Nome: MAISA Apelido: _____

Nacionalidade: Brasileira Estrangeira Naturalizado

Naturalidade: _____ Sexo: Masculino Feminino

Estado Civil: Casado Solteiro Viúvo Desquitado Outros

Data do Nascimento: _____ Profissão: _____

Grau de Instrução: Analfabeto Alfabetizado Primário Médio Superior

Possui Aposentadoria: Sim Não

Residência do Ocupante: No Imóvel Fora do Imóvel

Número do Documento de Identificação: _____

Tipo: Cart. Ident. Cart. Prof. T. Eleitor C.P.F. Cert. Nasc.

Escritura: _____ Nº. Registro: _____ Folha Nº: _____ Livro: _____

Data: _____ Cartório: _____

Endereço: _____

Conjunto Familiar: (Apenas os familiares residentes no imóvel)

Nome	Relação com Chefe	Sexo		Idade	Est. Civil	Grau de Instrução			
		M	F			Anal.	Alfa.	Méd.	Sup.

GOVERNO DO ESTADO DO CEARÁ
SECRETARIA DOS RECURSOS HÍDRICOS - SRH
COMISSÃO DE AVALIAÇÃO E DESAPROPRIAÇÃO

LAUDO DE AVALIAÇÃO da Terra de acordo com o levantamento topográfico e cadastral na área de implantação do Eixo de Integração Jaguaribe-Icapuí no Estado do Ceará

LOTE:L-34
 PROPRIETÁRIO (A):MAISA

Código	Bom/ Regular	Discriminação	Unid	Quant	Preço (R\$)	
					Unitário	Total
24.00 24.04	B	TERRAS Solos de Chapada sedimentar	ha ha	20,37	400,00	8.148,00
					TOTAL (R\$)	8.148,00

Importa o presente LAUDO na quantia de R\$ **8.148,00**
 (Oito mil, cento e quarenta e oito reais)

COMISSÃO DE AVALIAÇÃO E DESAPROPRIAÇÃO DA SRH

Fortaleza, ____ de _____ de ____

Estamos em TOTAL e IRREVOGÁVEL concordância com os valores acima estipulados

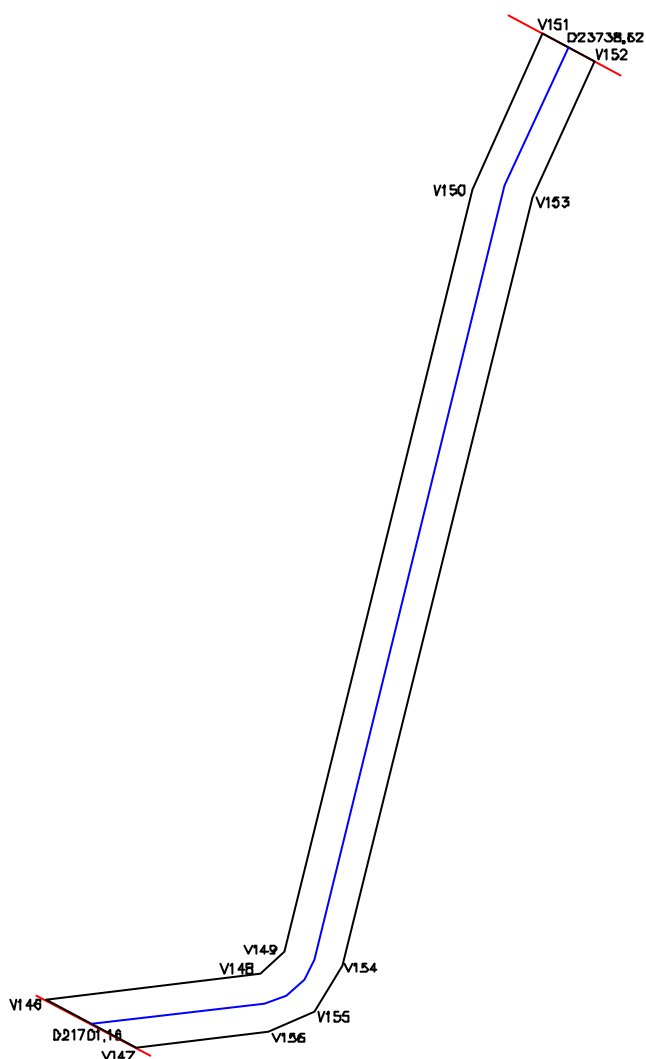
Secretaria dos Recursos Hídricos
CADASTRO DO EIXO DE INTAGRAÇÃO JAGUARIBE-ICAPUÍ
 Memorial Descritivo

Lote: 34	Área (ha): 20,37	Perímetro (m): 4.345,76
-----------------	-------------------------	--------------------------------

DESCRIÇÃO DO PERÍMETRO

Partindo da estaca V146 ponto inicial, com coordenadas UTM 9.461.247,3810 Norte e 651.799,9047 Este

deste com Azimute	83 °	7 ' 48 "	e distância:	368,15 m	chega-se ao ponto	V148
deste com Azimute	48 °	29 ' 7 "	e distância:	56,85 m	chega-se ao ponto	V149
deste com Azimute	13 °	50 ' 26 "	e distância:	1.343,10 m	chega-se ao ponto	V150
deste com Azimute	23 °	42 ' 48 "	e distância:	290,03 m	chega-se ao ponto	V151
deste com Azimute	117 °	58 ' 51 "	e distância:	100,22 m	chega-se ao ponto	V152
deste com Azimute	204 °	11 ' 46 "	e distância:	256,44 m	chega-se ao ponto	V153
deste com Azimute	193 °	52 ' 30 "	e distância:	1.351,87 m	chega-se ao ponto	V154
deste com Azimute	210 °	49 ' 21 "	e distância:	90,76 m	chega-se ao ponto	V155
deste com Azimute	245 °	49 ' 23 "	e distância:	86,24 m	chega-se ao ponto	V156
deste com Azimute	263 °	12 ' 30 "	e distância:	227,11 m	chega-se ao ponto	V147
deste com Azimute	297 °	58 ' 51 "	e distância:	175,00 m	chega-se ao ponto	V146



CONFRONTAÇÕES

NORTE: Lote 35

LESTE: Poligonal de Contorno

SUL: Lote 33

OESTE: Poligonal de Contorno

LEGENDA:

- Propriedade de outorgante — — — — —
- Eixo do canal — — — — —
- Canal — — — — —

GOVERNO DO ESTADO DO CEARÁ
SECRETARIA DOS RECURSOS HÍDRICOS

EIXO DE INTEGRAÇÃO JAGUARIBE-ICAPUI

PROJ.:	PROPRIETÁRIO: MAISA	DATA DE EMISSÃO: MAI/99	
VISTO:		ESCALA: SEM ESCALA	REV.: 0
VERIF.:	ÁREA: 20,37 ha	PERIMETRO: 4345,76 m	Nº DO PROJETO:
APROV.:	CONSÓRCIO JAAKKO POYRY / AGUASOLOS		Nº DO DESENHO: 34/112



LOTE Nº.: 35

PROPRIETÁRIO: ESP. FRANCISCO GOMES DA SILVA/RESP. PEDRO
FCO GOMES

**ANEXO F
ESTADO DO CEARÁ
SECRETARIA DE RECURSOS HÍDRICOS
FICHA PARA LEVANTAMENTO CADASTRAL DO IMÓVEL**

Código do Imóvel: L35 Denominação do Imóvel: Lagoas dos Passos

Situação:

Região: _____ Distrito: _____ Município: _____

Código Cadastral do INCRA: _____

Tempo de ocupação: _____ anos.

DADOS SOBRE O PROPRIETÁRIO OU POSSEIRO

Nome: Esp. Fco. Gomes da Silva resp. Pedro Fco. Gomes Apelido: _____

Nacionalidade: Brasileira Estrangeira Naturalizado

Naturalidade: Jaguaruana Sexo: Masculino Feminino

Estado Civil: Casado Solteiro Viúvo Desquitado Outros

Data do Nascimento: 30/03/1939 Profissão: Agricultor

Grau de Instrução: Analfabeto Alfabetizado Primário Médio Superior

Possui Aposentadoria: Sim Não

Residência do Ocupante: No Imóvel Fora do Imóvel

Número do Documento de Identificação: 1867570-89

Tipo: Cart. Ident. Cart. Prof. T. Eleitor C.P.F. Cert. Nasc.

Escritura: _____ Nº. Registro: _____ Folha Nº: _____ Livro: _____

Data: _____ Cartório: _____

Endereço: _____

Conjunto Familiar: (Apenas os familiares residentes no imóvel)

Nome	Relação com Chefe	Sexo		Idade	Est. Civil	Grau de Instrução			
		M	F			Anal.	Alfa.	Méd.	Sup.

GOVERNO DO ESTADO DO CEARÁ
SECRETARIA DOS RECURSOS HÍDRICOS - SRH
COMISSÃO DE AVALIAÇÃO E DESAPROPRIAÇÃO

LAUDO DE AVALIAÇÃO da Terra de acordo com o levantamento topográfico e cadastral na área de implantação do Eixo de Integração Jaguaribe-Icapuí no Estado do Ceará

LOTE:L-35

PROPRIETÁRIO (A):ESP. DE FRANCISCO GOMES DA SILVA

Código	Bom/ Regular	Discriminação	Unid	Quant	Preço (R\$)	
					Unitário	Total
24.00 24.04	B	TERRAS Solos de Chapada sedimentar	ha ha	23,48	400,00	9.392,00
TOTAL (R\$)						9.392,00

Importa o presente LAUDO na quantia de R\$ 9.392,00
(Nove mil, trezentos e noventa e dois reais)

COMISSÃO DE AVALIAÇÃO E DESAPROPRIAÇÃO DA SRH

Fortaleza, ____ de _____ de ____

Estamos em TOTAL e IRREVOGÁVEL concordância com os valores acima estipulados

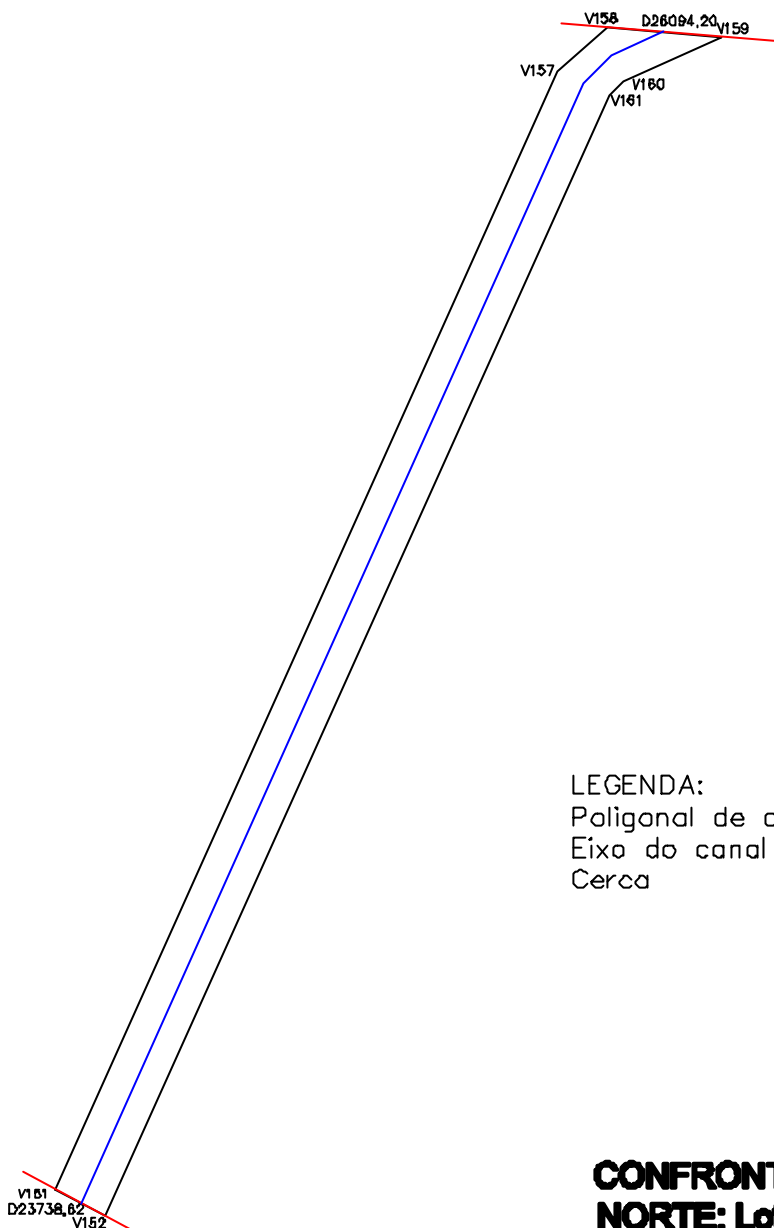
Secretaria dos Recursos Hídricos
CADASTRO DO EIXO DE INTAGRAÇÃO JAGUARIBE-ICAPUÍ
 Memorial Descritivo

Lote: 35	Área (ha): 23,48	Perímetro (m): 5.014,64
-----------------	-------------------------	--------------------------------

DESCRIÇÃO DO PERÍMETRO

Partindo da estaca V151 ponto inicial, com coordenadas UTM 9.462.898,7438 Norte e 652.645,9221 Este

deste com Azimute	24 °	11 '	46 "	e distância:	2.178,66 m	chega-se ao ponto	V157
deste com Azimute	47 °	17 '	24 "	e distância:	119,28 m	chega-se ao ponto	V158
deste com Azimute	95 °	0 '	46 "	e distância:	204,06 m	chega-se ao ponto	V159
deste com Azimute	245 °	40 '	7 "	e distância:	191,74 m	chega-se ao ponto	V160
deste com Azimute	224 °	55 '	56 "	e distância:	35,41 m	chega-se ao ponto	V161
deste com Azimute	204 °	11 '	46 "	e distância:	2.185,28 m	chega-se ao ponto	V152
deste com Azimute	297 °	58 '	51 "	e distância:	100,22 m	chega-se ao ponto	V151



LEGENDA:
Poligonal de contorno - —
Eixo do canal - —
Cerca - —

CONFRONTAÇÕES
NORTE: Lote 36
LESTE: Poligonal de Contorno
SUL: Lote 34
OESTE: Poligonal de Contorno

GOVERNO DO ESTADO DO CEARÁ
SECRETARIA DOS RECURSOS HÍDRICOS

EIXO DE INTEGRAÇÃO JAGUARIBE-ICAPUI

PROJ.:	PROPRIETÁRIO: ESP. Francisco Gomes da Silva	DATA DE EMISSÃO: MAI/99	
VISTO:		ESCALA: SEM ESCALA	REV.: 0
VERIF.:	ÁREA: 23,48 ha	PERIMETRO: 5014,64 m	Nº DO PROJETO:
APROV.:	CONSÓRCIO JAAKKO POYRY / AGUASOLOS		Nº DO DESENHO: 35/112



LOTE Nº.: 36

PROPRIETÁRIO: ESP. JOÃO XAVIER BARRETO



ANEXO F
ESTADO DO CEARÁ
SECRETARIA DE RECURSOS HÍDRICOS
FICHA PARA LEVANTAMENTO CADASTRAL DO IMÓVEL

Código do Imóvel: L36 Denominação do Imóvel: Lagoas dos Passos

Situação:

Região: _____ Distrito: _____ Município: _____

Código Cadastral do INCRA: _____

Tempo de ocupação: _____ anos.

DADOS SOBRE O PROPRIETÁRIO OU POSSEIRO

Nome: Espólio João Xavier Barreto Apelido: _____

Nacionalidade: Brasileira Estrangeira Naturalizado

Naturalidade: _____ Sexo: Masculino Feminino

Estado Civil: Casado Solteiro Viúvo Desquitado Outros

Data do Nascimento: _____ Profissão: _____

Grau de Instrução: Analfabeto Alfabetizado Primário Médio Superior

Possui Aposentadoria: Sim Não

Residência do Ocupante: No Imóvel Fora do Imóvel

Número do Documento de Identificação: _____

Tipo: Cart. Ident. Cart. Prof. T. Eleitor C.P.F. Cert. Nasc.

Escritura: Nº. Registro: _____ Folha Nº: _____ Livro: _____

Data: _____ Cartório: _____

Endereço: _____

Conjunto Familiar: (Apenas os familiares residentes no imóvel)

Nome	Relação com Chefe	Sexo		Idade	Est. Civil	Grau de Instrução			
		M	F			Anal.	Alfa.	Méd.	Sup.

GOVERNO DO ESTADO DO CEARÁ
SECRETARIA DOS RECURSOS HÍDRICOS - SRH
COMISSÃO DE AVALIAÇÃO E DESAPROPRIAÇÃO

LAUDO DE AVALIAÇÃO da Terra de acordo com o levantamento topográfico e cadastral na área de implantação do Eixo de Integração Jaguaribe-Icapuí no Estado do Ceará

LOTE:L-36
 PROPRIETÁRIO (A):ESP. DE JOÃO XAVIER BARRETO

Código	Bom/ Regular	Discriminação	Unid	Quant	Preço (R\$)	
					Unitário	Total
24.00 24.04	B	TERRAS Solos de Chapada sedimentar	ha ha	27,41	400,00	10.964,00
					TOTAL (R\$)	10.964,00

Importa o presente LAUDO na quantia de R\$ 10.964,00
 (Dez mil, novecentos e sessenta e quatro reais)

COMISSÃO DE AVALIAÇÃO E DESAPROPRIAÇÃO DA SRH

Fortaleza, ____ de _____ de ____

Estamos em TOTAL e IRREVOGÁVEL concordância com os valores acima estipulados


Secretaria dos Recursos Hídricos
CADASTRO DO EIXO DE INTAGRAÇÃO JAGUARIBE-ICAPUÍ
 Memorial Descritivo

Lote: 36	Área (ha): 27,41	Perímetro (m): 5.972,94
-----------------	-------------------------	--------------------------------

DESCRIÇÃO DO PERÍMETRO

Partindo da estaca V158 ponto inicial, com coordenadas UTM 9.464.966,9103 Norte e 653.626,5240 Este

deste com Azimute	65 °	40 '	7 "	e distância:	1.175,05 m	chega-se ao ponto	V162
deste com Azimute	46 °	12 '	30 "	e distância:	33,32 m	chega-se ao ponto	V163
deste com Azimute	26 °	44 '	53 "	e distância:	1.322,48 m	chega-se ao ponto	V164
deste com Azimute	38 °	51 '	36 "	e distância:	58,16 m	chega-se ao ponto	V165
deste com Azimute	59 °	51 '	19 "	e distância:	59,92 m	chega-se ao ponto	V166
deste com Azimute	72 °	17 '	3 "	e distância:	62,46 m	chega-se ao ponto	V167
deste com Azimute	93 °	23 '	31 "	e distância:	277,68 m	chega-se ao ponto	V168
deste com Azimute	252 °	17 '	3 "	e distância:	321,51 m	chega-se ao ponto	V169
deste com Azimute	229 °	30 '	57 "	e distância:	38,70 m	chega-se ao ponto	V170
deste com Azimute	206 °	44 '	53 "	e distância:	1.322,48 m	chega-se ao ponto	V171
deste com Azimute	226 °	12 '	30 "	e distância:	99,95 m	chega-se ao ponto	V172
deste com Azimute	245 °	40 '	7 "	e distância:	997,17 m	chega-se ao ponto	V159
deste com Azimute	275 °	0 '	46 "	e distância:	204,06 m	chega-se ao ponto	V158



LEGENDA:

- Poligonal de contôrno - ———
- Eixo do canal - ————
- Cerca - ————

CONFRONTAÇÕES

NORTE: Lote 37

LESTE: Poligonal de Contôrno

SUL: Lote 35

OESTE: Poligonal de Contôrno

GOVERNO DO ESTADO DO CEARÁ
SECRETARIA DOS RECURSOS HÍDRICOS

EIXO DE INTEGRAÇÃO JAGUARIBE-ICAPUI

PROJ.:	PROPRIETÁRIO: ESP. João Xavier Barreto	DATA DE EMISSÃO: MAI/99	
VISTO:		ESCALA: SEM ESCALA	REV.: 0
VERIF.:	ÁREA: 27,41 ha	PERIMETRO: 5972,94 m	Nº DO PROJETO:
APROV.:	CONSÓRCIO JAAKKO POYRY / AGUASOLOS		Nº DO DESENHO: 36/112



LOTE Nº.: 37

PROPRIETÁRIO: SANDOVAL BRAGA



ANEXO F
ESTADO DO CEARÁ
SECRETARIA DE RECURSOS HÍDRICOS
FICHA PARA LEVANTAMENTO CADASTRAL DO IMÓVEL

Código do Imóvel: L37 Denominação do Imóvel: _____

Situação:

Região: _____ Distrito: _____ Município: Jaguaruana

Código Cadastral do INCRA: _____

Tempo de ocupação: _____ anos.

DADOS SOBRE O PROPRIETÁRIO OU POSSEIRO

Nome: Sandoval Braga Apelido: _____

Nacionalidade: Brasileira Estrangeira Naturalizado

Naturalidade: _____ Sexo: Masculino Feminino

Estado Civil: Casado Solteiro Viúvo Desquitado Outros

Data do Nascimento: _____ Profissão: _____

Grau de Instrução: Analfabeto Alfabetizado Primário Médio Superior

Possui Aposentadoria: Sim Não

Residência do Ocupante: No Imóvel Fora do Imóvel

Número do Documento de Identificação: _____

Tipo: Cart. Ident. Cart. Prof. T. Eleitor C.P.F. Cert. Nasc.

Escritura: Nº. Registro: _____ Folha Nº: _____ Livro: _____

Data: _____ Cartório: _____

Endereço: _____

Conjunto Familiar: (Apenas os familiares residentes no imóvel)

Nome	Relação com Chefe	Sexo		Idade	Est. Civil	Grau de Instrução			
		M	F			Anal.	Alfa.	Méd.	Sup.

GOVERNO DO ESTADO DO CEARÁ
SECRETARIA DOS RECURSOS HÍDRICOS - SRH
COMISSÃO DE AVALIAÇÃO E DESAPROPRIAÇÃO

LAUDO DE AVALIAÇÃO da Terra de acordo com o levantamento topográfico e cadastral na área de implantação do Eixo de Integração Jaguaribe-Icapuí no Estado do Ceará

LOTE:L-37
 PROPRIETÁRIO (A):SANDOVAL BRAGA

Código	Bom/ Regular	Discriminação	Unid	Quant	Preço (R\$)	
					Unitário	Total
24.00 24.04	B	TERRAS Solos de Chapada sedimentar	ha ha	5,21	400,00	2.084,00
					TOTAL (R\$)	2.084,00

Importa o presente LAUDO na quantia de R\$ **2.084,00**
 (Dois mil, e oitenta e quatro reais)

COMISSÃO DE AVALIAÇÃO E DESAPROPRIAÇÃO DA SRH

Fortaleza, ____ de _____ de ____

Estamos em TOTAL e IRREVOGÁVEL concordância com os valores acima estipulados

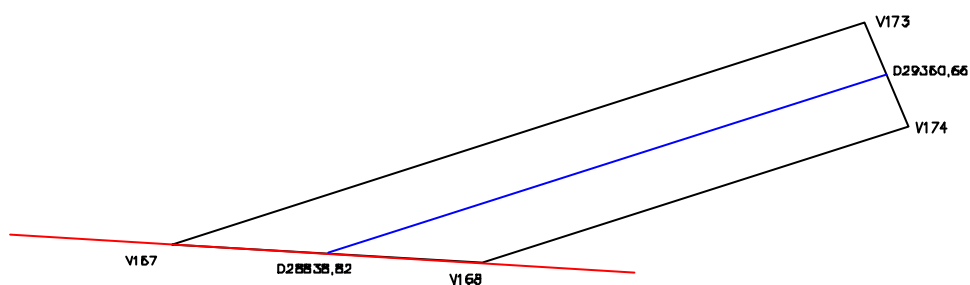
Secretaria dos Recursos Hídricos
CADASTRO DO EIXO DE INTAGRAÇÃO JAGUARIBE-ICAPUÍ
Memorial Descritivo

Lote: 37	Área (ha): 5,21	Perímetro (m): 1.421,38
-----------------	------------------------	--------------------------------

DESCRIÇÃO DO PERÍMETRO

Partindo da estaca V167 ponto inicial, com coordenadas UTM 9.466.749,4509 Norte e
655.464,2675 Este

deste com Azimute	72 °	18 '	0 "	e distância:	647,10 m	chega-se ao ponto	V173
deste com Azimute	157 °	22 '	42 "	e distância:	100,00 m	chega-se ao ponto	V174
deste com Azimute	252 °	15 '	26 "	e distância:	396,60 m	chega-se ao ponto	V168
deste com Azimute	273 °	23 '	31 "	e distância:	277,68 m	chega-se ao ponto	V167



CONFRONTAÇÕES

NORTE: Poligonal de Contorno

LESTE: Poligonal de Contorno

SUL: Lote 36

OESTE: Poligonal de Contorno

LEGENDA:

Poligonal de contorno — ———
Eixo do canal — ————
Cerca — ————

GOVERNO DO ESTADO DO CEARÁ
SECRETARIA DOS RECURSOS HÍDRICOS

EIXO DE INTEGRAÇÃO JAGUARIBE—ICAPUI

PROJ.:	PROPRIETÁRIO: Sandoval Braga	DATA DE EMISSÃO: MAI/99	
VISTO:		ESCALA: SEM ESCALA	REV.: 0
VERIF.:	ÁREA: 5,21 ha	PERIMETRO: 1421,38 m	N° DO PROJETO:
APROV.:	CONSÓRCIO JAAKKO POYRY / AGUASOLOS		N° DO DESENHO: 37/112



LOTE Nº.: 38

PROPRIETÁRIO: SANDOVAL CARVALHO BRAGA

**ANEXO F
ESTADO DO CEARÁ
SECRETARIA DE RECURSOS HÍDRICOS
FICHA PARA LEVANTAMENTO CADASTRAL DO IMÓVEL**

Código do Imóvel: L38 Denominação do Imóvel: Faz. 5 Lagoas

Situação:

Região: B. Jaguaribe Distrito: S. José Município: Jaguaruana

Código Cadastral do INCRA: _____

Tempo de ocupação: 31 anos.

DADOS SOBRE O PROPRIETÁRIO OU POSSEIRO

Nome: Sandoval Carvalho Braga Apelido: _____

Nacionalidade: Brasileira Estrangeira Naturalizado

Naturalidade: Paraibano Sexo: Masculino Feminino

Estado Civil: Casado Solteiro Viúvo Desquitado Outros

Data do Nascimento: 11/12/26 Profissão: Agropecuarista

Grau de Instrução: Analfabeto Alfabetizado Primário Médio Superior

Possui Aposentadoria: Sim Não

Residência do Ocupante: No Imóvel Fora do Imóvel

Número do Documento de Identificação: 004713303-10

Tipo: Cart. Ident. Cart. Prof. T. Eleitor C.P.F. Cert. Nasc.

Escritura: Nº. Registro: _____ Folha Nº: _____ Livro: _____

Data: _____ Cartório: _____

Endereço: Fazenda 5 Lagoas

Conjunto Familiar: (Apenas os familiares residentes no imóvel)

Nome	Relação com Chefe	Sexo		Idade	Est. Civil	Grau de Instrução			
		M	F			Anal.	Alfa.	Méd.	Sup.

GOVERNO DO ESTADO DO CEARÁ
SECRETARIA DOS RECURSOS HÍDRICOS - SRH
COMISSÃO DE AVALIAÇÃO E DESAPROPRIAÇÃO

LAUDO DE AVALIAÇÃO da Terra de acordo com o levantamento topográfico e cadastral na área de implantação do Eixo de Integração Jaguaribe-Icapuí no Estado do Ceará.

LOTE: L-38
PROPRIETÁRIO (A): SANDOVAL CARVALHO BRAGA

Código	Bom/ Regular	Discriminação	Unid	Quant	Preço (R\$)	
					Unitário	Total
24.00		TERRAS				
24.01	B	Solos Aluviais	ha	91,31	500,00	45.655,00
TOTAL (R\$)						45.655,00

Importa o presente LAUDO na quantia de R\$ 45.655,00
 (Quarenta e cinco mil, seiscentos e cinquenta e cinco reais)

COMISSÃO DE AVALIAÇÃO E DESAPROPRIAÇÃO DA SRH

Fortaleza, ____ de _____ de _____

Estamos em TOTAL e IRREVOGÁVEL concordância com os valores acima estipulados

GOVERNO DO ESTADO DO CEARÁ
SECRETARIA DOS RECURSOS HÍDRICOS - SRH
COMISSÃO DE AVALIAÇÃO E DESAPROPRIAÇÃO

LAUDO DE AVALIAÇÃO das benfeitorias de acordo com o levantamento topográfico e cadastral na área de implantação do Eixo de Integração Jaguaribe-Icapuí no Estado do Ceará.

LOTE: L-38
PROPRIETÁRIO (A): SANDOVAL CARVALHO BRAGA

Código	Bom/ Regular	Discriminação	Unid	Quant	Preço (R\$)		
					Unitário	Total	
15.00	B	CERCAS					
15.07	B	Cerca de arame farpado com 07 fios	ha	600,00	1,56	936,00	
26.00	B	CULTURAS ANUAIS (em produção)					
25.07	B	Cajueiro	pé	500,00	20,51	10.255,00	
						TOTAL (R\$)	11.191,00

Importa o presente LAUDO na quantia de R\$ **11.191,00**
(Onze mil, cento e noventa e um reais)

COMISSÃO DE AVALIAÇÃO E DESAPROPRIAÇÃO DA SRH

Fortaleza, ____ de _____ de _____

Estamos em TOTAL e IRREVOGÁVEL concordância com os valores acima estipulados

Secretaria dos Recursos Hídricos
CADASTRO DO EIXO DE INTEGRAÇÃO JAGUARIBE-ICAPUÍ
 Memorial Descritivo

Lote: 38	Área (ha): 91,31	Perímetro (m): 18.383,45
-----------------	-------------------------	---------------------------------

DESCRIÇÃO DO PERÍMETRO

Partindo da estaca	V1	ponto inicial, com coordenadas UTM		9.467.076,8500	Norte	e
655.747,9700	Este					
deste com Azimute	288 °	12 '	53 "	e distância:	369,76 m	chega-se ao ponto V 2
deste com Azimute	303 °	32 '	8 "	e distância:	92,71 m	chega-se ao ponto V 3
deste com Azimute	318 °	51 '	27 "	e distância:	135,79 m	chega-se ao ponto V 4
deste com Azimute	327 °	42 '	26 "	e distância:	61,08 m	chega-se ao ponto V 5
deste com Azimute	347 °	51 '	39 "	e distância:	65,86 m	chega-se ao ponto V 6
deste com Azimute	5 °	32 '	4 "	e distância:	65,42 m	chega-se ao ponto V 7
deste com Azimute	23 °	58 '	40 "	e distância:	56,57 m	chega-se ao ponto V 8
deste com Azimute	40 °	48 '	44 "	e distância:	67,40 m	chega-se ao ponto V 9
deste com Azimute	52 °	17 '	55 "	e distância:	122,67 m	chega-se ao ponto V 10
deste com Azimute	298 °	42 '	25 "	e distância:	312,89 m	chega-se ao ponto V 11
deste com Azimute	311 °	26 '	10 "	e distância:	65,87 m	chega-se ao ponto V 12
deste com Azimute	339 °	17 '	52 "	e distância:	63,79 m	chega-se ao ponto V 13
deste com Azimute	352 °	14 '	50 "	e distância:	105,86 m	chega-se ao ponto V 14
deste com Azimute	5 °	55 '	46 "	e distância:	61,47 m	chega-se ao ponto V 15
deste com Azimute	30 °	46 '	0 "	e distância:	65,31 m	chega-se ao ponto V 16
deste com Azimute	56 °	9 '	59 "	e distância:	62,11 m	chega-se ao ponto V 17
deste com Azimute	68 °	35 '	13 "	e distância:	218,28 m	chega-se ao ponto V 18
deste com Azimute	312 °	38 '	39 "	e distância:	28,39 m	chega-se ao ponto V 19
deste com Azimute	347 °	2 '	44 "	e distância:	37,25 m	chega-se ao ponto V 20
deste com Azimute	6 °	43 '	29 "	e distância:	104,78 m	chega-se ao ponto V 21
deste com Azimute	20 °	46 '	44 "	e distância:	40,90 m	chega-se ao ponto V 22
deste com Azimute	46 °	39 '	12 "	e distância:	40,92 m	chega-se ao ponto V 23
deste com Azimute	60 °	41 '	28 "	e distância:	170,78 m	chega-se ao ponto V 24
deste com Azimute	70 °	50 '	34 "	e distância:	44,16 m	chega-se ao ponto V 25
deste com Azimute	81 °	0 '	4 "	e distância:	164,63 m	chega-se ao ponto V 26
deste com Azimute	96 °	17 '	24 "	e distância:	82,05 m	chega-se ao ponto V 27
deste com Azimute	116 °	19 '	55 "	e distância:	50,59 m	chega-se ao ponto V 28
deste com Azimute	97 °	10 '	3 "	e distância:	18,35 m	chega-se ao ponto V 29
deste com Azimute	68 °	36 '	47 "	e distância:	11,54 m	chega-se ao ponto V 30
deste com Azimute	40 °	0 '	58 "	e distância:	17,42 m	chega-se ao ponto V 31
deste com Azimute	26 °	16 '	7 "	e distância:	46,68 m	chega-se ao ponto V 32
deste com Azimute	41 °	30 '	52 "	e distância:	46,41 m	chega-se ao ponto V 33
deste com Azimute	71 °	56 '	18 "	e distância:	47,06 m	chega-se ao ponto V 34
deste com Azimute	87 °	28 '	59 "	e distância:	80,39 m	chega-se ao ponto V 35
deste com Azimute	102 °	24 '	40 "	e distância:	46,53 m	chega-se ao ponto V 36
deste com Azimute	133 °	2 '	51 "	e distância:	46,91 m	chega-se ao ponto V 37
deste com Azimute	146 °	2 '	24 "	e distância:	93,05 m	chega-se ao ponto V 38
deste com Azimute	118 °	10 '	1 "	e distância:	28,15 m	chega-se ao ponto V 39
deste com Azimute	105 °	52 '	47 "	e distância:	257,99 m	chega-se ao ponto V 40
deste com Azimute	114 °	57 '	15 "	e distância:	36,43 m	chega-se ao ponto V 41
deste com Azimute	123 °	19 '	24 "	e distância:	408,85 m	chega-se ao ponto V 42
deste com Azimute	116 °	29 '	34 "	e distância:	17,78 m	chega-se ao ponto V 43
deste com Azimute	109 °	41 '	57 "	e distância:	497,11 m	chega-se ao ponto V 44
deste com Azimute	98 °	41 '	34 "	e distância:	22,89 m	chega-se ao ponto V 45

Secretaria dos Recursos Hídricos
CADASTRO DO EIXO DE INTEGRAÇÃO JAGUARIBE-ICAPUÍ
 Memorial Descritivo

DESCRIÇÃO DO PERÍMETRO

continuação

deste com Azimute	79 °	40 '	15 "	e distância:	21,08 m	chega-se ao ponto	V 46
deste com Azimute	69 °	14 '	57 "	e distância:	307,79 m	chega-se ao ponto	V 47
deste com Azimute	77 °	52 '	59 "	e distância:	41,78 m	chega-se ao ponto	V 48
deste com Azimute	95 °	28 '	47 "	e distância:	41,99 m	chega-se ao ponto	V 49
deste com Azimute	104 °	10 '	18 "	e distância:	189,68 m	chega-se ao ponto	V 50
deste com Azimute	112 °	38 '	59 "	e distância:	36,87 m	chega-se ao ponto	V 51
deste com Azimute	121 °	6 '	58 "	e distância:	303,32 m	chega-se ao ponto	V 52
deste com Azimute	128 °	41 '	32 "	e distância:	32,95 m	chega-se ao ponto	V 53
deste com Azimute	136 °	13 '	55 "	e distância:	593,88 m	chega-se ao ponto	V 54
deste com Azimute	132 °	9 '	20 "	e distância:	691,71 m	chega-se ao ponto	V 55
deste com Azimute	148 °	25 '	5 "	e distância:	49,61 m	chega-se ao ponto	V 56
deste com Azimute	180 °	51 '	7 "	e distância:	49,77 m	chega-se ao ponto	V 57
deste com Azimute	194 °	25 '	8 "	e distância:	125,21 m	chega-se ao ponto	V 58
deste com Azimute	90 °	11 '	30 "	e distância:	80,63 m	chega-se ao ponto	V 59
deste com Azimute	104 °	24 '	47 "	e distância:	44,23 m	chega-se ao ponto	V 60
deste com Azimute	133 °	49 '	38 "	e distância:	51,48 m	chega-se ao ponto	V 61
deste com Azimute	162 °	39 '	36 "	e distância:	43,35 m	chega-se ao ponto	V 62
deste com Azimute	174 °	49 '	2 "	e distância:	176,68 m	chega-se ao ponto	V 63
deste com Azimute	61 °	26 '	6 "	e distância:	272,99 m	chega-se ao ponto	V 64
deste com Azimute	73 °	45 '	3 "	e distância:	57,04 m	chega-se ao ponto	V 65
deste com Azimute	97 °	53 '	30 "	e distância:	60,52 m	chega-se ao ponto	V 66
deste com Azimute	121 °	2 '	16 "	e distância:	54,31 m	chega-se ao ponto	V 67
deste com Azimute	131 °	46 '	11 "	e distância:	414,25 m	chega-se ao ponto	V 68
deste com Azimute	119 °	51 '	41 "	e distância:	24,96 m	chega-se ao ponto	V 69
deste com Azimute	96 °	22 '	17 "	e distância:	26,31 m	chega-se ao ponto	V 70
deste com Azimute	84 °	0 '	52 "	e distância:	281,17 m	chega-se ao ponto	V 71
deste com Azimute	99 °	20 '	5 "	e distância:	44,33 m	chega-se ao ponto	V 72
deste com Azimute	127 °	9 '	38 "	e distância:	54,38 m	chega-se ao ponto	V 73
deste com Azimute	161 °	3 '	18 "	e distância:	55,78 m	chega-se ao ponto	V 74
deste com Azimute	190 °	59 '	23 "	e distância:	46,69 m	chega-se ao ponto	V 75
deste com Azimute	206 °	0 '	30 "	e distância:	328,64 m	chega-se ao ponto	V 76
deste com Azimute	135 °	54 '	40 "	e distância:	190,32 m	chega-se ao ponto	V 77
deste com Azimute	279 °	50 '	36 "	e distância:	171,74 m	chega-se ao ponto	V 78
deste com Azimute	315 °	48 '	14 "	e distância:	61,47 m	chega-se ao ponto	V 79
deste com Azimute	332 °	3 '	50 "	e distância:	50,65 m	chega-se ao ponto	V 80
deste com Azimute	7 °	37 '	36 "	e distância:	56,66 m	chega-se ao ponto	V 81
deste com Azimute	26 °	27 '	29 "	e distância:	328,52 m	chega-se ao ponto	V 82
deste com Azimute	264 °	24 '	41 "	e distância:	284,03 m	chega-se ao ponto	V 83
deste com Azimute	276 °	22 '	26 "	e distância:	57,92 m	chega-se ao ponto	V 84
deste com Azimute	299 °	50 '	45 "	e distância:	56,18 m	chega-se ao ponto	V 85
deste com Azimute	311 °	46 '	12 "	e distância:	415,30 m	chega-se ao ponto	V 86
deste com Azimute	296 °	57 '	21 "	e distância:	37,37 m	chega-se ao ponto	V 87
deste com Azimute	253 °	46 '	15 "	e distância:	32,20 m	chega-se ao ponto	V 88
deste com Azimute	242 °	32 '	13 "	e distância:	273,08 m	chega-se ao ponto	V 89
deste com Azimute	256 °	21 '	15 "	e distância:	42,35 m	chega-se ao ponto	V 90
deste com Azimute	284 °	20 '	32 "	e distância:	49,94 m	chega-se ao ponto	V 91
deste com Azimute	314 °	8 '	23 "	e distância:	52,28 m	chega-se ao ponto	V 92
deste com Azimute	342 °	0 '	57 "	e distância:	42,59 m	chega-se ao ponto	V 93

Secretaria dos Recursos Hídricos
CADASTRO DO EIXO DE INTEGRAÇÃO JAGUARIBE-ICAPUÍ
 Memorial Descritivo

DESCRIÇÃO DO PERÍMETRO


continuação

deste com Azimute	356 °	40 '	14 "	e distância:	171,33 m	chega-se ao ponto	V 94
deste com Azimute	271 °	44 '	7 "	e distância:	87,17 m	chega-se ao ponto	V 95
deste com Azimute	284 °	32 '	53 "	e distância:	40,45 m	chega-se ao ponto	V 96
deste com Azimute	308 °	52 '	51 "	e distância:	45,31 m	chega-se ao ponto	V 97
deste com Azimute	336 °	47 '	14 "	e distância:	48,10 m	chega-se ao ponto	V 98
deste com Azimute	3 °	50 '	27 "	e distância:	41,20 m	chega-se ao ponto	V 99
deste com Azimute	16 °	21 '	22 "	e distância:	124,50 m	chega-se ao ponto	V 100
deste com Azimute	312 °	18 '	5 "	e distância:	686,98 m	chega-se ao ponto	V 101
deste com Azimute	316 °	13 '	58 "	e distância:	590,84 m	chega-se ao ponto	V 102
deste com Azimute	308 °	41 '	13 "	e distância:	19,74 m	chega-se ao ponto	V 103
deste com Azimute	301 °	6 '	54 "	e distância:	289,30 m	chega-se ao ponto	V 104
deste com Azimute	292 °	38 '	45 "	e distância:	22,05 m	chega-se ao ponto	V 105
deste com Azimute	283 °	19 '	34 "	e distância:	193,41 m	chega-se ao ponto	V 106
deste com Azimute	249 °	44 '	22 "	e distância:	327,91 m	chega-se ao ponto	V 107
deste com Azimute	259 °	40 '	23 "	e distância:	46,97 m	chega-se ao ponto	V 108
deste com Azimute	278 °	42 '	26 "	e distância:	49,28 m	chega-se ao ponto	V 109
deste com Azimute	289 °	41 '	54 "	e distância:	512,68 m	chega-se ao ponto	V 110
deste com Azimute	296 °	30 '	47 "	e distância:	29,68 m	chega-se ao ponto	V 111
deste com Azimute	302 °	54 '	1 "	e distância:	429,07 m	chega-se ao ponto	V 112
deste com Azimute	286 °	35 '	4 "	e distância:	266,09 m	chega-se ao ponto	V 113
deste com Azimute	296 °	46 '	17 "	e distância:	49,62 m	chega-se ao ponto	V 114
deste com Azimute	317 °	45 '	17 "	e distância:	49,72 m	chega-se ao ponto	V 115
deste com Azimute	326 °	50 '	33 "	e distância:	71,60 m	chega-se ao ponto	V 116
deste com Azimute	267 °	23 '	26 "	e distância:	65,46 m	chega-se ao ponto	V 117
deste com Azimute	207 °	59 '	49 "	e distância:	51,00 m	chega-se ao ponto	V 118
deste com Azimute	220 °	0 '	35 "	e distância:	54,95 m	chega-se ao ponto	V 119
deste com Azimute	248 °	36 '	20 "	e distância:	62,48 m	chega-se ao ponto	V 120
deste com Azimute	277 °	9 '	50 "	e distância:	56,45 m	chega-se ao ponto	V 121
deste com Azimute	291 °	34 '	13 "	e distância:	64,98 m	chega-se ao ponto	V 122
deste com Azimute	269 °	16 '	8 "	e distância:	72,11 m	chega-se ao ponto	V 123
deste com Azimute	261 °	0 '	7 "	e distância:	108,89 m	chega-se ao ponto	V 124
deste com Azimute	250 °	51 '	27 "	e distância:	26,38 m	chega-se ao ponto	V 125
deste com Azimute	240 °	10 '	57 "	e distância:	155,06 m	chega-se ao ponto	V 126
deste com Azimute	187 °	52 '	55 "	e distância:	67,60 m	chega-se ao ponto	V 127
deste com Azimute	114 °	52 '	58 "	e distância:	42,66 m	chega-se ao ponto	V 128
deste com Azimute	137 °	17 '	3 "	e distância:	45,77 m	chega-se ao ponto	V 129
deste com Azimute	182 °	12 '	20 "	e distância:	55,86 m	chega-se ao ponto	V 130
deste com Azimute	226 °	7 '	16 "	e distância:	45,17 m	chega-se ao ponto	V 131
deste com Azimute	248 °	35 '	10 "	e distância:	284,91 m	chega-se ao ponto	V 132
deste com Azimute	225 °	32 '	13 "	e distância:	48,27 m	chega-se ao ponto	V 133
deste com Azimute	185 °	56 '	20 "	e distância:	27,45 m	chega-se ao ponto	V 134
deste com Azimute	172 °	14 '	27 "	e distância:	82,52 m	chega-se ao ponto	V 135
deste com Azimute	159 °	19 '	21 "	e distância:	27,64 m	chega-se ao ponto	V 136
deste com Azimute	131 °	25 '	34 "	e distância:	28,93 m	chega-se ao ponto	V 137
deste com Azimute	117 °	35 '	43 "	e distância:	309,35 m	chega-se ao ponto	V 138
deste com Azimute	132 °	8 '	4 "	e distância:	45,69 m	chega-se ao ponto	V 139
deste com Azimute	162 °	24 '	26 "	e distância:	50,98 m	chega-se ao ponto	V 140
deste com Azimute	189 °	50 '	49 "	e distância:	48,24 m	chega-se ao ponto	V 141

Secretaria dos Recursos Hídricos
CADASTRO DO EIXO DE INTEGRAÇÃO JAGUARIBE-ICAPUÍ
Memorial Descritivo

DESCRIÇÃO DO PERÍMETRO

						continuação
deste com Azimute	217 °	32 '	16 "	e distância:	43,39 m	chega-se ao ponto V 142
deste com Azimute	232 °	17 '	55 "	e distância:	125,57 m	chega-se ao ponto V 143
deste com Azimute	214 °	30 '	46 "	e distância:	67,40 m	chega-se ao ponto V 144
deste com Azimute	185 °	32 '	40 "	e distância:	33,64 m	chega-se ao ponto V 145
deste com Azimute	167 °	51 '	4 "	e distância:	32,55 m	chega-se ao ponto V 146
deste com Azimute	147 °	42 '	15 "	e distância:	35,56 m	chega-se ao ponto V 147
deste com Azimute	138 °	51 '	34 "	e distância:	114,61 m	chega-se ao ponto V 148
deste com Azimute	123 °	32 '	7 "	e distância:	65,82 m	chega-se ao ponto V 149
deste com Azimute	108 °	12 '	51 "	e distância:	356,30 m	chega-se ao ponto V 150
deste com Azimute	198 °	12 '	56 "	e distância:	100,00 m	chega-se ao ponto V 1



CONFRONTAÇÕES
NORTE: Poligonal de Contorno
LESTE: Lote 39
SUL: Poligonal de Contorno
OESTE: Propriedade de Sandoval Carvalho Braga

LEGENDA:
 Poligonal de contorno — —
 Eixo do canal — —
 Limite da propriedade — —

GOVERNO DO ESTADO DO CEARÁ
 SECRETARIA DOS RECURSOS HÍDRICOS

PROJETO DE DESENVOLVIMENTO URBANO E GESTÃO DOS RECURSOS HÍDRICOS
 PROURB/RH

EIXO DE INTEGRAÇÃO JAGUARIBE-ICAPUI

PROJ.:	PROPRIETÁRIO: Sandoval Carvalho Braga	DATA DE EMISSÃO: SET/99
VISTO:	LOTE: 38	ESCALA: SEM ESCALA REV.: 0
VERIF.:	ÁREA: 91,31 ha PERIMETRO: 18.383,45 m	Nº DO PROJETO:
APROV.:	CONSÓRCIO JAAKKO POYRY / AGUASOLOS	Nº DO DESENHO: 38/112



LOTE Nº.: 39

PROPRIETÁRIO: ASSENTAMENTO CAMPOS VERDES

**ANEXO F
ESTADO DO CEARÁ
SECRETARIA DE RECURSOS HÍDRICOS
FICHA PARA LEVANTAMENTO CADASTRAL DO IMÓVEL**

Código do Imóvel: L39 Denominação do Imóvel: Assentamento Campos Verdes

Situação:

Região: Baixo Jaguaribe Distrito: Mata Fresca Município: Aracati

Código Cadastral do INCRA: 01.907.339/0001-39

Tempo de ocupação: 2 anos.

DADOS SOBRE O PROPRIETÁRIO OU POSSEIRO

Nome: Assentamento Campos Verdes Apelido: _____

Nacionalidade: Brasileira Estrangeira Naturalizado

Naturalidade: _____ Sexo: Masculino Feminino

Estado Civil: Casado Solteiro Viúvo Desquitado Outros

Data do Nascimento: _____ Profissão: _____

Grau de Instrução: Analfabeto Alfabetizado Primário Médio Superior

Possui Aposentadoria: Sim Não

Residência do Ocupante: No Imóvel Fora do Imóvel

Número do Documento de Identificação: _____

Tipo: Cart. Ident. Cart. Prof. T. Eleitor C.P.F. Cert. Nasc.

Escritura: Nº. Registro: _____ Folha Nº: _____ Livro: _____

Data: _____ Cartório: _____

Endereço: _____

Conjunto Familiar: (Apenas os familiares residentes no imóvel)

Nome	Relação com Chefe	Sexo		Idade	Est. Civil	Grau de Instrução			
		M	F			Anal.	Alfa.	Méd.	Sup.

**GOVERNO DO ESTADO DO CEARÁ
SECRETARIA DOS RECURSOS HÍDRICOS - SRH
COMISSÃO DE AVALIAÇÃO E DESAPROPRIAÇÃO**

LAUDO DE AVALIAÇÃO da Terra de acordo com o levantamento topográfico e cadastral na área de implantação do Eixo de Integração Jaguaribe-Icapuí no Estado do Ceará.

**LOTE: L-39
PROPRIETÁRIO (A): ASSENTAMENTO CAMPOS VERDES**

Código	Bom/ Regular	Discriminação	Unid	Quant	Preço (R\$)	
					Unitário	Total
24.00		TERRAS				
24.01	B	Solos Aluviais	ha	49,80	500,00	24.900,00
TOTAL (R\$)						24.900,00

Importa o presente LAUDO na quantia de R\$ **24.900,00**
(Vinte e quatro mil, novecentos reais)

COMISSÃO DE AVALIAÇÃO E DESAPROPRIAÇÃO DA SRH

Fortaleza, ____ de _____ de _____

Estamos em TOTAL e IRREVOGÁVEL concordância com os valores acima estipulados

GOVERNO DO ESTADO DO CEARÁ
SECRETARIA DOS RECURSOS HÍDRICOS - SRH
COMISSÃO DE AVALIAÇÃO E DESAPROPRIAÇÃO

LAUDO DE AVALIAÇÃO das benfeitorias de acordo com o levantamento topográfico e cadastral na área de implantação do Eixo de Integração Jaguaribe-Icapuí no Estado do Ceará.

LOTE: L-39
PROPRIETÁRIO (A): ASSENTAMENTO CAMPOS VERDES

Código	Bom/ Regular	Discriminação	Unid	Quant	Preço (R\$)		
					Unitário	Total	
15.00	B	CERCAS					
15.07	B	Cerca de arame farpado com 07 fios	m	220,00	1,56	343,20	
						TOTAL (R\$)	343,20

Importa o presente LAUDO na quantia de R\$ **343,20**
(Trezentos e quarenta e três reais e vinte centavos)

COMISSÃO DE AVALIAÇÃO E DESAPROPRIAÇÃO DA SRH

Fortaleza, ____ de _____ de _____

Estamos em TOTAL e IRREVOGÁVEL concordância com os valores acima estipulados

Secretaria dos Recursos Hídricos
CADASTRO DO EIXO DE INTEGRAÇÃO JAGUARIBE-ICAPUÍ
 Memorial Descritivo

Lote: 39	Área (ha): 49,80	Perímetro (m): 10.183,47
-----------------	-------------------------	---------------------------------

DESCRIÇÃO DO PERÍMETRO

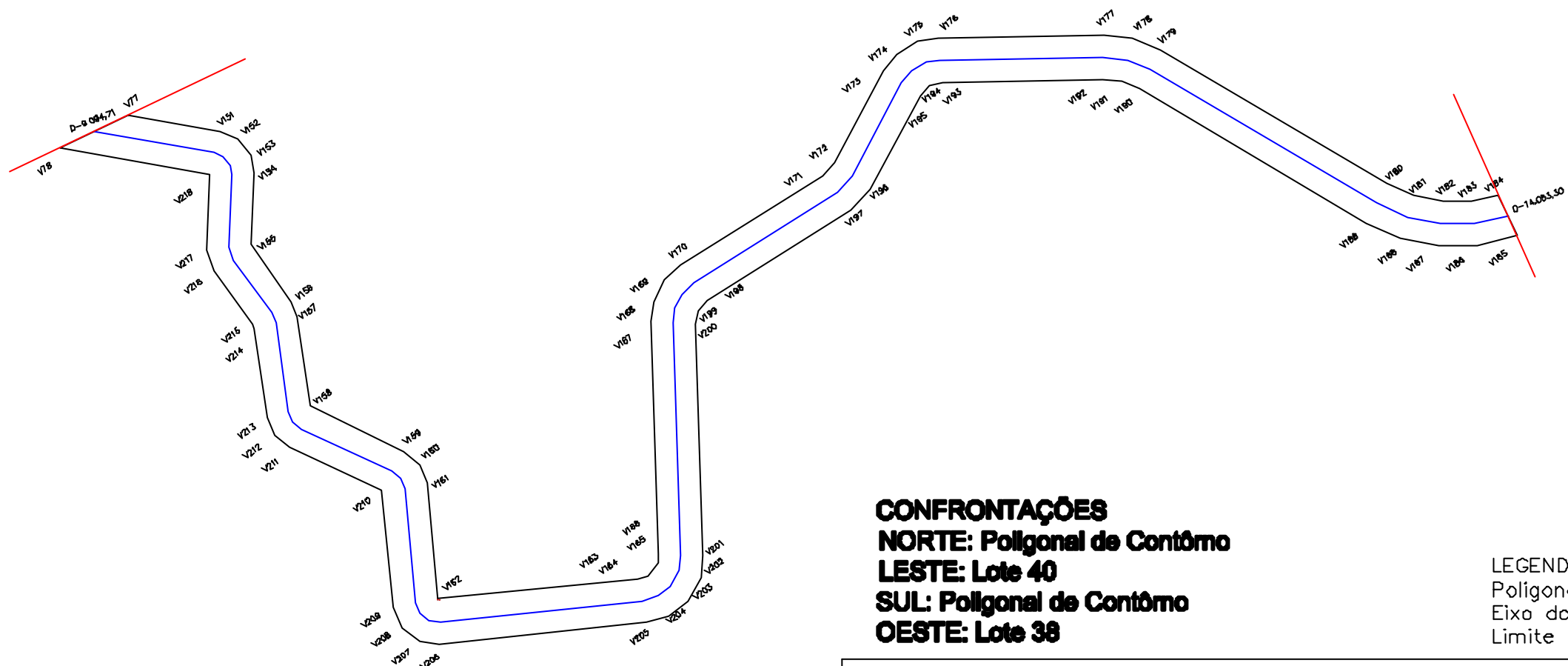
Partindo da estaca	V77	ponto inicial, com coordenadas UTM		9.465.887,4800	Norte	e
660.421,6100 Este						
deste com Azimute	135 °	27 '	21 "	e distância:	210,52 m	chega-se ao ponto V 151
deste com Azimute	149 °	38 '	39 "	e distância:	42,35 m	chega-se ao ponto V 152
deste com Azimute	176 °	37 '	27 "	e distância:	50,27 m	chega-se ao ponto V 153
deste com Azimute	206 °	19 '	36 "	e distância:	40,88 m	chega-se ao ponto V 154
deste com Azimute	218 °	6 '	39 "	e distância:	158,46 m	chega-se ao ponto V 155
deste com Azimute	181 °	13 '	49 "	e distância:	157,86 m	chega-se ao ponto V 156
deste com Azimute	193 °	19 '	48 "	e distância:	36,61 m	chega-se ao ponto V 157
deste com Azimute	207 °	23 '	40 "	e distância:	202,32 m	chega-se ao ponto V 158
deste com Azimute	151 °	30 '	57 "	e distância:	233,98 m	chega-se ao ponto V 159
deste com Azimute	165 °	20 '	15 "	e distância:	46,38 m	chega-se ao ponto V 160
deste com Azimute	195 °	37 '	37 "	e distância:	45,51 m	chega-se ao ponto V 161
deste com Azimute	210 °	16 '	34 "	e distância:	261,66 m	chega-se ao ponto V 162
deste com Azimute	119 °	52 '	24 "	e distância:	451,15 m	chega-se ao ponto V 163
deste com Azimute	108 °	5 '	29 "	e distância:	24,80 m	chega-se ao ponto V 164
deste com Azimute	75 °	21 '	35 "	e distância:	36,36 m	chega-se ao ponto V 165
deste com Azimute	42 °	57 '	48 "	e distância:	20,89 m	chega-se ao ponto V 166
deste com Azimute	33 °	33 '	37 "	e distância:	522,42 m	chega-se ao ponto V 167
deste com Azimute	44 °	2 '	37 "	e distância:	46,19 m	chega-se ao ponto V 168
deste com Azimute	62 °	22 '	40 "	e distância:	53,34 m	chega-se ao ponto V 169
deste com Azimute	82 °	52 '	50 "	e distância:	49,22 m	chega-se ao ponto V 170
deste com Azimute	93 °	24 '	27 "	e distância:	380,37 m	chega-se ao ponto V 171
deste com Azimute	78 °	28 '	47 "	e distância:	37,95 m	chega-se ao ponto V 172
deste com Azimute	63 °	42 '	6 "	e distância:	234,36 m	chega-se ao ponto V 173
deste com Azimute	73 °	45 '	17 "	e distância:	48,83 m	chega-se ao ponto V 174
deste com Azimute	94 °	11 '	6 "	e distância:	56,18 m	chega-se ao ponto V 175
deste com Azimute	116 °	5 '	54 "	e distância:	46,67 m	chega-se ao ponto V 176
deste com Azimute	124 °	42 '	18 "	e distância:	373,70 m	chega-se ao ponto V 177
deste com Azimute	132 °	33 '	34 "	e distância:	65,10 m	chega-se ao ponto V 178
deste com Azimute	148 °	12 '	48 "	e distância:	65,46 m	chega-se ao ponto V 179
deste com Azimute	156 °	16 '	54 "	e distância:	592,39 m	chega-se ao ponto V 180
deste com Azimute	149 °	59 '	42 "	e distância:	68,35 m	chega-se ao ponto V 181
deste com Azimute	137 °	18 '	11 "	e distância:	66,51 m	chega-se ao ponto V 182
deste com Azimute	124 °	42 '	30 "	e distância:	65,86 m	chega-se ao ponto V 183
deste com Azimute	112 °	0 '	22 "	e distância:	61,33 m	chega-se ao ponto V 184
deste com Azimute	191 °	30 '	47 "	e distância:	101,16 m	chega-se ao ponto V 185
deste com Azimute	291 °	39 '	51 "	e distância:	90,88 m	chega-se ao ponto V 186
deste com Azimute	304 °	42 '	49 "	e distância:	88,03 m	chega-se ao ponto V 187
deste com Azimute	317 °	18 '	13 "	e distância:	88,66 m	chega-se ao ponto V 188
deste com Azimute	329 °	59 '	20 "	e distância:	84,97 m	chega-se ao ponto V 189
deste com Azimute	336 °	16 '	56 "	e distância:	590,83 m	chega-se ao ponto V 190
deste com Azimute	328 °	12 '	39 "	e distância:	44,65 m	chega-se ao ponto V 191
deste com Azimute	312 °	33 '	31 "	e distância:	44,49 m	chega-se ao ponto V 192
deste com Azimute	304 °	42 '	19 "	e distância:	359,32 m	chega-se ao ponto V 193
deste com Azimute	291 °	41 '	35 "	e distância:	30,49 m	chega-se ao ponto V 194

Secretaria dos Recursos Hídricos
CADASTRO DO EIXO DE INTEGRAÇÃO JAGUARIBE-ICAPUÍ
Memorial Descritivo

DESCRIÇÃO DO PERÍMETRO

continuação

deste com Azimute	255 °	54 '	30 "	e distância:	30,23 m	chega-se ao ponto	V 195
deste com Azimute	243 °	42 '	12 "	e distância:	238,52 m	chega-se ao ponto	V 196
deste com Azimute	258 °	28 '	33 "	e distância:	64,02 m	chega-se ao ponto	V 197
deste com Azimute	273 °	24 '	27 "	e distância:	384,27 m	chega-se ao ponto	V 198
deste com Azimute	257 °	55 '	20 "	e distância:	30,44 m	chega-se ao ponto	V 199
deste com Azimute	228 °	57 '	16 "	e distância:	31,48 m	chega-se ao ponto	V 200
deste com Azimute	213 °	33 '	36 "	e distância:	520,90 m	chega-se ao ponto	V 201
deste com Azimute	222 °	57 '	29 "	e distância:	48,03 m	chega-se ao ponto	V 202
deste com Azimute	244 °	22 '	44 "	e distância:	61,08 m	chega-se ao ponto	V 203
deste com Azimute	268 °	49 '	49 "	e distância:	55,36 m	chega-se ao ponto	V 204
deste com Azimute	288 °	6 '	35 "	e distância:	51,83 m	chega-se ao ponto	V 205
deste com Azimute	299 °	35 '	1 "	e distância:	467,31 m	chega-se ao ponto	V 206
deste com Azimute	313 °	28 '	10 "	e distância:	44,22 m	chega-se ao ponto	V 207
deste com Azimute	343 °	36 '	11 "	e distância:	53,17 m	chega-se ao ponto	V 208
deste com Azimute	14 °	11 '	50 "	e distância:	48,32 m	chega-se ao ponto	V 209
deste com Azimute	29 °	58 '	7 "	e distância:	263,57 m	chega-se ao ponto	V 210
deste com Azimute	330 °	40 '	36 "	e distância:	229,66 m	chega-se ao ponto	V 211
deste com Azimute	344 °	39 '	45 "	e distância:	44,54 m	chega-se ao ponto	V 212
deste com Azimute	13 °	42 '	48 "	e distância:	43,07 m	chega-se ao ponto	V 213
deste com Azimute	27 °	23 '	41 "	e distância:	201,97 m	chega-se ao ponto	V 214
deste com Azimute	13 °	20 '	21 "	e distância:	11,96 m	chega-se ao ponto	V 215
deste com Azimute	359 °	17 '	3 "	e distância:	147,32 m	chega-se ao ponto	V 216
deste com Azimute	18 °	41 '	51 "	e distância:	50,35 m	chega-se ao ponto	V 217
deste com Azimute	38 °	6 '	41 "	e distância:	168,26 m	chega-se ao ponto	V 218
deste com Azimute	315 °	48 '	26 "	e distância:	344,20 m	chega-se ao ponto	V 78
deste com Azimute	99 °	50 '	36 "	e distância:	171,74 m	chega-se ao ponto	V 77



CONFRONTAÇÕES
NORTE: Poligonal de Contorno
LESTE: Lote 40
SUL: Poligonal de Contorno
OESTE: Lote 38

LEGENDA:
 Poligonal de contorno — — — — —
 Eixo do canal — — — — —
 Limite da propriedade — — — — —

GOVERNO DO ESTADO DO CEARÁ SECRETARIA DOS RECURSOS HÍDRICOS			
PROJETO DE DESENVOLVIMENTO URBANO E GESTÃO DOS RECURSOS HÍDRICOS PROURB/RH			
EIXO DE INTEGRAÇÃO JAGUARIBE-ICAPUI			
PROJ.:	PROPRIETÁRIO: Assentamento Campos Verdes	DATA DE EMISSÃO: SET/99	
VISTO:		LOTE: 39	ESCALA: SEM ESCALA
VERIF.:	ÁREA: 49,80 ha	PERIMETRO: 10.183,47 m	REV.: 0
APROV.:	CONSÓRCIO JAAKKO POYRY / AGUASOLOS		Nº DO PROJETO:
			Nº DO DESENHO: 39/112



LOTE Nº.: 40

PROPRIETÁRIO: LAURA BARROS COSTA LIMA

**ANEXO F
ESTADO DO CEARÁ
SECRETARIA DE RECURSOS HÍDRICOS
FICHA PARA LEVANTAMENTO CADASTRAL DO IMÓVEL**

Código do Imóvel: L40 Denominação do Imóvel: _____

Situação:

Região: B. Jaguaribe Distrito: Mata Fresca Município: Aracati

Código Cadastral do INCRA: _____

Tempo de ocupação: 19 anos.

DADOS SOBRE O PROPRIETÁRIO OU POSSEIRO

Nome: Laura Barros Costa Lima Apelido: -

Nacionalidade: Brasileira Estrangeira Naturalizado

Naturalidade: Jaguaruana/CE Sexo: Masculino Feminino

Estado Civil: Casado Solteiro Viúvo Desquitado Outros

Data do Nascimento: _____ Profissão: do lar

Grau de Instrução: Analfabeto Alfabetizado Primário Médio Superior

Possui Aposentadoria: Sim Não

Residência do Ocupante: No Imóvel Fora do Imóvel

Número do Documento de Identificação: 023860824-74

Tipo: Cart. Ident. Cart. Prof. T. Eleitor C.P.F. Cert. Nasc.

Escritura: Nº. Registro: _____ Folha Nº: _____ Livro: _____

Data: _____ Cartório: _____

Endereço: Rua Pedro Velho, 576, Santo Antônio - Mossoró/RN

Conjunto Familiar: (Apenas os familiares residentes no imóvel)

Nome	Relação com Chefe	Sexo		Idade	Est. Civil	Grau de Instrução			
		M	F			Anal.	Alfa.	Méd.	Sup.

GOVERNO DO ESTADO DO CEARÁ
SECRETARIA DOS RECURSOS HÍDRICOS - SRH
COMISSÃO DE AVALIAÇÃO E DESAPROPRIAÇÃO

LAUDO DE AVALIAÇÃO da Terra de acordo com o levantamento topográfico e cadastral na área de implantação do Eixo de Integração Jaguaribe-Icapuí no Estado do Ceará.

LOTE: L-40

PROPRIETÁRIO (A): LAURA BARROS CASTA LIMA

Código	Bom/ Regular	Discriminação	Unid	Quant	Preço (R\$)	
					Unitário	Total
24.00		TERRAS				
24.01	B	Solos Aluviais	ha	0,48	500,00	240,00
TOTAL (R\$)						240,00

Importa o presente LAUDO na quantia de R\$ **240,00**
(Duzentos e quarenta reais)

COMISSÃO DE AVALIAÇÃO E DESAPROPRIAÇÃO DA SRH

Fortaleza, ____ de _____ de _____

Estamos em TOTAL e IRREVOGÁVEL concordância com os valores acima estipulados

GOVERNO DO ESTADO DO CEARÁ
SECRETARIA DOS RECURSOS HÍDRICOS - SRH
COMISSÃO DE AVALIAÇÃO E DESAPROPRIAÇÃO

LAUDO DE AVALIAÇÃO das benfeitorias de acordo com o levantamento topográfico e cadastral na área de implantação do Eixo de Integração Jaguaribe-Icapuí no Estado do Ceará.

LOTE: L-40

PROPRIETÁRIO (A): LAURA BARROS COSTA LIMA

Código	Bom/ Regular	Discriminação	Unid	Quant	Preço (R\$)	
					Unitário	Total
15.00	B	CERCAS				
15.07	B	Cerca de arame farpado com 07 fios	m	105,00	1,56	163,80
TOTAL (R\$)						163,80

Importa o presente LAUDO na quantia de R\$ 163,80
(Cento e sessenta e três reais e oitenta centavos)

COMISSÃO DE AVALIAÇÃO E DESAPROPRIAÇÃO DA SRH

Fortaleza, ____ de _____ de _____

Estamos em TOTAL e IRREVOGÁVEL concordância com os valores acima estipulados

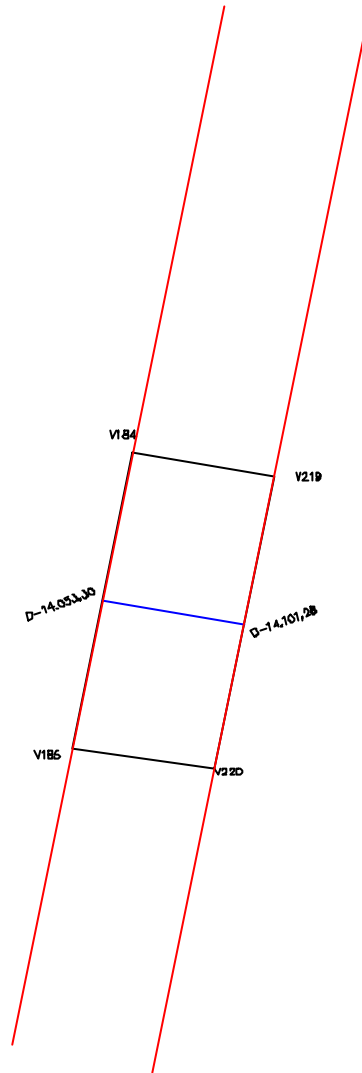
Secretaria dos Recursos Hídricos
CADASTRO DO EIXO DE INTEGRAÇÃO JAGUARIBE-ICAPUÍ
Memorial Descritivo

Lote: 40	Área (ha): 0,48	Perímetro (m): 296,15
-----------------	------------------------	------------------------------

DESCRIÇÃO DO PERÍMETRO

Partindo da estaca V184 ponto inicial, com coordenadas UTM 9.463.941,9200 Norte e 662.823,1600 Este

deste com Azimute	100 °	5 '	55 "	e distância:	47,96 m	chega-se ao ponto	V 219
deste com Azimute	191 °	30 '	43 "	e distância:	98,96 m	chega-se ao ponto	V 220
deste com Azimute	277 °	28 '	58 "	e distância:	48,07 m	chega-se ao ponto	V 185
deste com Azimute	11 °	30 '	47 "	e distância:	101,16 m	chega-se ao ponto	V 184



CONFRONTAÇÕES

NORTE: Poligonal de Contorno

LESTE: Lote 41

SUL: Poligonal de Contorno

OESTE: Lote 39

LEGENDA:

Poligonal de contorno — ———
Eixo do canal — ————
Limite da propriedade — ————

GOVERNO DO ESTADO DO CEARÁ SECRETARIA DOS RECURSOS HÍDRICOS

PROJETO DE DESENVOLVIMENTO URBANO E GESTÃO DOS RECURSOS HÍDRICOS
PROURB/RH

EIXO DE INTEGRAÇÃO JAGUARIBE—ICAPUI

PROJ.:	PROPRIETÁRIO: Laura Barros Costa Lima	DATA DE EMISSÃO: SET/99	
VISTO:		ESCALA: SEM ESCALA	REV.: 0
VERIF.:	ÁREA: 0,48 ha	PERIMETRO: 296,15 m	N° DO PROJETO:
APROV.:	CONSÓRCIO JAAKKO POYRY / AGUASOLOS		N° DO DESENHO: 40/112



LOTE Nº.: 41

PROPRIETÁRIO: MAURO DA COSTA LIMA

**ANEXO F
ESTADO DO CEARÁ
SECRETARIA DE RECURSOS HÍDRICOS
FICHA PARA LEVANTAMENTO CADASTRAL DO IMÓVEL**

Código do Imóvel: L41 Denominação do Imóvel: -

Situação:

Região: B. Jaguaribe Distrito: Mata Fresca Município: Aracati

Código Cadastral do INCRA: 146021012335

Tempo de ocupação: 16 anos.

DADOS SOBRE O PROPRIETÁRIO OU POSSEIRO

Nome: Mauro da Costa Lima Apelido: _____

Nacionalidade: Brasileira Estrangeira Naturalizado

Naturalidade: Catolé da Rocha/RN Sexo: Masculino Feminino

Estado Civil: Casado Solteiro Viúvo Desquitado Outros

Data do Nascimento: 08/07/31 Profissão: Comerciante

Grau de Instrução: Analfabeto Alfabetizado Primário Médio Superior

Possui Aposentadoria: Sim Não

Residência do Ocupante: No Imóvel Fora do Imóvel

Número do Documento de Identificação: 026729794-72

Tipo: Cart. Ident. Cart. Prof. T. Eleitor C.P.F. Cert. Nasc.

Escritura: Nº. Registro: 2080 Folha Nº: 28 Livro: 2-G

Data: 13/05/83 Cartório: Alexandre Gondim

Endereço: Rua Pedro Velho, 576 - Santo Antônio - Mossoró/RN

Conjunto Familiar: (Apenas os familiares residentes no imóvel)

Nome	Relação com Chefe	Sexo		Idade	Est. Civil	Grau de Instrução			
		M	F			Anal.	Alfa.	Méd.	Sup.

GOVERNO DO ESTADO DO CEARÁ
SECRETARIA DOS RECURSOS HÍDRICOS - SRH
COMISSÃO DE AVALIAÇÃO E DESAPROPRIAÇÃO

LAUDO DE AVALIAÇÃO da Terra de acordo com o levantamento topográfico e cadastral na área de implantação do Eixo de Integração Jaguaribe-Icapuí no Estado do Ceará.

LOTE: L-41
PROPRIETÁRIO (A): MAURO DA COSTA LIMA

Código	Bom/ Regular	Discriminação	Unid	Quant	Preço (R\$)	
					Unitário	Total
24.00		TERRAS				
24.01	B	Solos Aluviais	ha	0,48	500,00	240,00
TOTAL (R\$)						240,00

Importa o presente LAUDO na quantia de R\$ **240,00**
(Duzentos e quarenta reais)

COMISSÃO DE AVALIAÇÃO E DESAPROPRIAÇÃO DA SRH

Fortaleza, ____ de _____ de _____

Estamos em TOTAL e IRREVOGÁVEL concordância com os valores acima estipulados

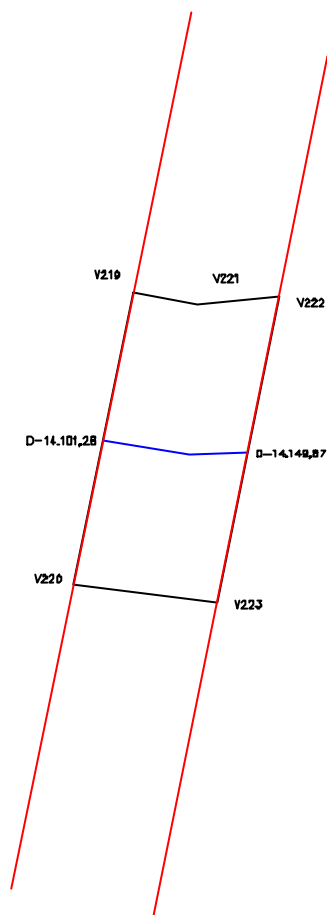
Secretaria dos Recursos Hídricos
CADASTRO DO EIXO DE INTEGRAÇÃO JAGUARIBE-ICAPUÍ
Memorial Descritivo

Lote: 41	Área (ha): 0,48	Perímetro (m): 300,11
-----------------	------------------------	------------------------------

DESCRIÇÃO DO PERÍMETRO

Partindo da estaca V219 ponto inicial, com coordenadas UTM 9.463.933,5100 Norte e 662.870,3800 Este

deste com Azimute	100 °	6 '	7 "	e distância:	21,49 m	chega-se ao ponto	V 221
deste com Azimute	84 °	55 '	46 "	e distância:	27,61 m	chega-se ao ponto	V 222
deste com Azimute	191 °	30 '	39 "	e distância:	103,98 m	chega-se ao ponto	V 223
deste com Azimute	277 °	28 '	15 "	e distância:	48,07 m	chega-se ao ponto	V 220
deste com Azimute	11 °	30 '	43 "	e distância:	98,96 m	chega-se ao ponto	V 219



CONFRONTAÇÕES

NORTE: Poligonal de Contorno

LESTE: Lote 42

SUL: Poligonal de Contorno

OESTE: 40

LEGENDA:

- Poligonal de contorno -
- Eixo da canal -
- Limite da propriedade -

GOVERNO DO ESTADO DO CEARÁ SECRETARIA DOS RECURSOS HÍDRICOS

PROJETO DE DESENVOLVIMENTO URBANO E GESTÃO DOS RECURSOS HÍDRICOS
PROURB/RH

EIXO DE INTEGRAÇÃO JAGUARIBE-ICAPUI

PROJ.:	PROPRIETÁRIO: Mauro da Costa Lima	DATA DE EMISSÃO: SET/99	
VISTO:		ESCALA: SEM ESCALA	REV.: 0
VERIF.:	ÁREA: 0,48 ha	PERIMETRO: 300,11 m	N° DO PROJETO:
APROV.:	CONSÓRCIO JAAKKO POYRY / AGUASOLOS		N° DO DESENHO: 41/112



LOTE Nº.: 42

PROPRIETÁRIO: HÉLIO BARROS COSTA

**ANEXO F
ESTADO DO CEARÁ
SECRETARIA DE RECURSOS HÍDRICOS
FICHA PARA LEVANTAMENTO CADASTRAL DO IMÓVEL**

Código do Imóvel: L42 Denominação do Imóvel: Sítio Cajazeiras

Situação:

Região: B. Jaguaribe Distrito: Mata Fresca Município: Aracati

Código Cadastral do INCRA: 146021012335

Tempo de ocupação: 19 anos.

DADOS SOBRE O PROPRIETÁRIO OU POSSEIRO

Nome: Hélio Barros Costa Apelido: -

Nacionalidade: Brasileira Estrangeira Naturalizado

Naturalidade: Jaguaruana Sexo: Masculino Feminino

Estado Civil: Casado Solteiro Viúvo Desquitado Outros

Data do Nascimento: 09/05/47 Profissão: Motorista

Grau de Instrução: Analfabeto Alfabetizado Primário Médio Superior

Possui Aposentadoria: Sim Não

Residência do Ocupante: No Imóvel Fora do Imóvel

Número do Documento de Identificação: 048598473-34

Tipo: Cart. Ident. Cart. Prof. T. Eleitor C.P.F. Cert. Nasc.

Escritura: Nº. Registro: 2074 Folha Nº: 274 Livro: 2-G

Data: 15/12/80 Cartório: Alexandre Gondim (Aracati)

Endereço: Cajazeiras

Conjunto Familiar: (Apenas os familiares residentes no imóvel)

Nome	Relação com Chefe	Sexo		Idade	Est. Civil	Grau de Instrução			
		M	F			Anal.	Alfa.	Méd.	Sup.

GOVERNO DO ESTADO DO CEARÁ
SECRETARIA DOS RECURSOS HÍDRICOS - SRH
COMISSÃO DE AVALIAÇÃO E DESAPROPRIAÇÃO

LAUDO DE AVALIAÇÃO da Terra de acordo com o levantamento topográfico e cadastral na área de implantação do Eixo de Integração Jaguaribe-Icapuí no Estado do Ceará.

LOTE: L-42

PROPRIETÁRIO (A): HÉLIO BARROS COSTA

Código	Bom/ Regular	Discriminação	Unid	Quant	Preço (R\$)	
					Unitário	Total
24.00		TERRAS				
24.01	B	Solos Aluviais	ha	0,50	500,00	250,00
TOTAL (R\$)						250,00

Importa o presente LAUDO na quantia de R\$ **250,00**
(Duzentos e cinquenta reais)

COMISSÃO DE AVALIAÇÃO E DESAPROPRIAÇÃO DA SRH

Fortaleza, ____ de _____ de ____

Estamos em TOTAL e IRREVOGÁVEL concordância com os valores acima estipulados

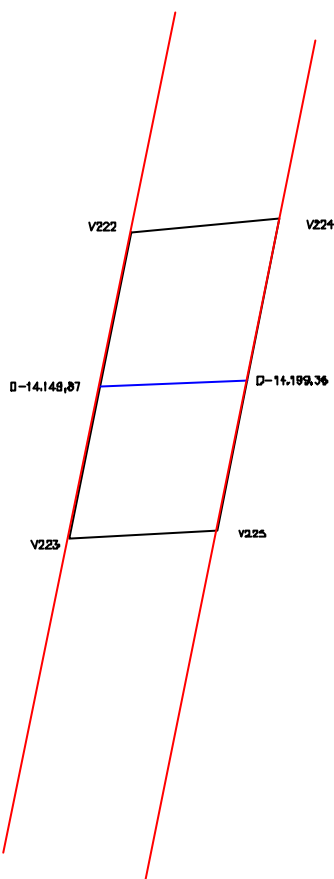
Secretaria dos Recursos Hídricos
CADASTRO DO EIXO DE INTEGRAÇÃO JAGUARIBE-ICAPUÍ
Memorial Descritivo

Lote: 42	Área (ha): 0,50	Perímetro (m): 309,68
-----------------	------------------------	------------------------------

DESCRIÇÃO DO PERÍMETRO

Partindo da estaca V222 ponto inicial, com coordenadas UTM 9.463.932,1800 Norte e 662.919,0400 Este

deste com Azimute	84 °	55 '	55 "	e distância:	50,04 m	chega-se ao ponto	V 224
deste com Azimute	191 °	31 '	2 "	e distância:	106,23 m	chega-se ao ponto	V 225
deste com Azimute	267 °	25 '	33 "	e distância:	49,43 m	chega-se ao ponto	V 223
deste com Azimute	11 °	30 '	39 "	e distância:	103,98 m	chega-se ao ponto	V 222



CONFRONTAÇÕES

NORTE: Poligonal de Contorno

LESTE: Lote 43

SUL: Poligonal de Contorno

OESTE: Lote 41

LEGENDA:

Poligonal de contorno - ———
Eixo do canal - ———
Limite da propriedade - ———

GOVERNO DO ESTADO DO CEARÁ SECRETARIA DOS RECURSOS HÍDRICOS

PROJETO DE DESENVOLVIMENTO URBANO E GESTÃO DOS RECURSOS HÍDRICOS
PROURB/RH

EIXO DE INTEGRAÇÃO JAGUARIBE-ICAPUI

PROJ.:	PROPRIETÁRIO: H?lio Barros Costa	DATA DE EMISSÃO: SET/99	
VISTO:		ESCALA: SEM ESCALA	REV.: 0
VERIF.:	ÁREA: 0,50 ha	PERIMETRO: 309,68 m	N° DO PROJETO:
APROV.:	CONSÓRCIO JAAKKO POYRY / AGUASOLOS		N° DO DESENHO: 42/112



LOTE Nº.: 43

PROPRIETÁRIO: ELOI BARROS COSTA

**ANEXO F
ESTADO DO CEARÁ
SECRETARIA DE RECURSOS HÍDRICOS
FICHA PARA LEVANTAMENTO CADASTRAL DO IMÓVEL**

Código do Imóvel: L43 Denominação do Imóvel: Sítio Cajazeiras

Situação:

Região: B. Jaguaribe Distrito: Mata Fresca Município: Aracati

Código Cadastral do INCRA: _____

Tempo de ocupação: _____ anos.

DADOS SOBRE O PROPRIETÁRIO OU POSSEIRO

Nome: Eloi Barros Costa Apelido: _____

Nacionalidade: Brasileira Estrangeira Naturalizado

Naturalidade: Cearense Sexo: Masculino Feminino

Estado Civil: Casado Solteiro Viúvo Desquitado Outros

Data do Nascimento: 25/01/49 Profissão: Agricultor

Grau de Instrução: Analfabeto Alfabetizado Primário Médio Superior

Possui Aposentadoria: Sim Não

Residência do Ocupante: No Imóvel Fora do Imóvel

Número do Documento de Identificação: 182945704-78

Tipo: Cart. Ident. Cart. Prof. T. Eleitor C.P.F. Cert. Nasc.

Escritura: Nº. Registro: _____ Folha Nº: _____ Livro: _____

Data: _____ Cartório: _____

Endereço: Cajazeiras

Conjunto Familiar: (Apenas os familiares residentes no imóvel)

Nome	Relação com Chefe	Sexo		Idade	Est. Civil	Grau de Instrução			
		M	F			Anal.	Alfa.	Méd.	Sup.

**GOVERNO DO ESTADO DO CEARÁ
SECRETARIA DOS RECURSOS HÍDRICOS - SRH
COMISSÃO DE AVALIAÇÃO E DESAPROPRIAÇÃO**

LAUDO DE AVALIAÇÃO da Terra de acordo com o levantamento topográfico e cadastral na área de implantação do Eixo de Integração Jaguaribe-Icapuí no Estado do Ceará.

**LOTE: L-43
PROPRIETÁRIO (A): ELOI BARROS COSTA**

Código	Bom/ Regular	Discriminação	Unid	Quant	Preço (R\$)		
					Unitário	Total	
24.00 24.01	B	TERRAS Solos Aluviais	ha	1,11	500,00	555,00	
						TOTAL (R\$)	555,00

Importa o presente LAUDO na quantia de R\$ **555,00**
(Quinhentos e cinqüentos e cinco reais)

COMISSÃO DE AVALIAÇÃO E DESAPROPRIAÇÃO DA SRH

Fortaleza, ____ de _____ de _____

_____	_____
_____	_____
Estamos em TOTAL e IRREVOGÁVEL concordância com os valores acima estipulados	
_____	_____
_____	_____

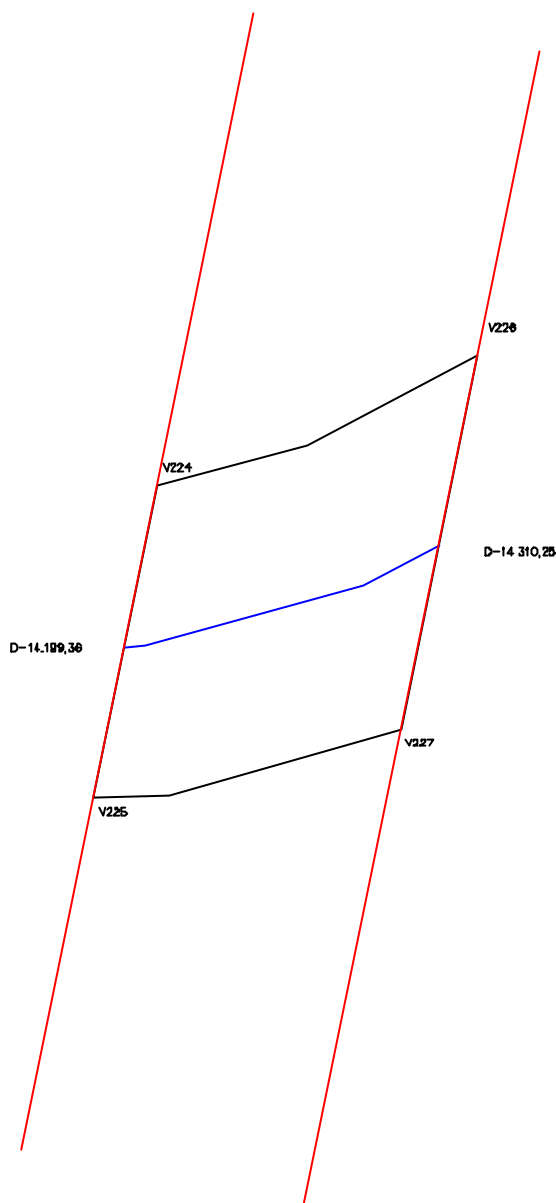
Secretaria dos Recursos Hídricos
CADASTRO DO EIXO DE INTEGRAÇÃO JAGUARIBE-ICAPUÍ
Memorial Descritivo

Lote: 43	Área (ha): 1,11	Perímetro (m): 455,19
-----------------	------------------------	------------------------------

DESCRIÇÃO DO PERÍMETRO

Partindo da estaca V224 ponto inicial, com coordenadas UTM 9.463.936,6000 Norte e 662.968,8800 Este

deste com Azimute	74 °	34 '	7 "	e distância:	51,90 m	chega-se ao ponto	V 224A
deste com Azimute	62 °	16 '	59 "	e distância:	64,07 m	chega-se ao ponto	V 226
deste com Azimute	191 °	30 '	52 "	e distância:	127,44 m	chega-se ao ponto	V 227
deste com Azimute	254 °	16 '	5 "	e distância:	79,92 m	chega-se ao ponto	V 227A
deste com Azimute	267 °	25 '	36 "	e distância:	25,62 m	chega-se ao ponto	V 225
deste com Azimute	11 °	31 '	2 "	e distância:	106,23 m	chega-se ao ponto	V 224



CONFRONTAÇÕES

NORTE: Poligonal de Contorno

LESTE: Lote 44

SUL: Poligonal de Contorno

OESTE: Lote 42

LEGENDA:

Poligonal de contorno - ———

Eixo do canal - ———

Limite da propriedade - ———

GOVERNO DO ESTADO DO CEARÁ SECRETARIA DOS RECURSOS HÍDRICOS

PROJETO DE DESENVOLVIMENTO URBANO E GESTÃO DOS RECURSOS HÍDRICOS
PROURB/RH

EIXO DE INTEGRAÇÃO JAGUARIBE-ICAPUI

PROJ.:	PROPRIETÁRIO: Eloi Barros Costa	DATA DE EMISSÃO: SET/99	
VISTO:		ESCALA: SEM ESCALA	REV.: 0
VERIF.:	ÁREA: 1,11 ha	PERIMETRO: 455,19 m	N° DO PROJETO:
APROV.:	CONSÓRCIO JAAKKO POYRY / AGUASOLOS		N° DO DESENHO: 43/112



LOTE Nº.: 44

PROPRIETÁRIO: ELOI BARROS COSTA

**ANEXO F
ESTADO DO CEARÁ
SECRETARIA DE RECURSOS HÍDRICOS
FICHA PARA LEVANTAMENTO CADASTRAL DO IMÓVEL**

Código do Imóvel: L44 Denominação do Imóvel: Sítio Cajazeiras

Situação:

Região: B. Jaguaribe Distrito: Mata Fresca Município: Aracati

Código Cadastral do INCRA: 146021023728

Tempo de ocupação: - anos.

DADOS SOBRE O PROPRIETÁRIO OU POSSEIRO

Nome: Eloi Barros Costa Apelido: -

Nacionalidade: Brasileira Estrangeira Naturalizado

Naturalidade: Cearense Sexo: Masculino Feminino

Estado Civil: Casado Solteiro Viúvo Desquitado Outros

Data do Nascimento: 25/01/49 Profissão: Agricultor

Grau de Instrução: Analfabeto Alfabetizado Primário Médio Superior

Possui Aposentadoria: Sim Não

Residência do Ocupante: No Imóvel Fora do Imóvel

Número do Documento de Identificação: 182945704-78

Tipo: Cart. Ident. Cart. Prof. T. Eleitor C.P.F. Cert. Nasc.

Escritura: Nº. Registro: 2073-R-1-2,073 Folha Nº: 273 Livro: 2G

Data: 10/02/87 Cartório: Alexandre Gondim

Endereço: Cajazeiras

Conjunto Familiar: (Apenas os familiares residentes no imóvel)

Nome	Relação com Chefe	Sexo		Idade	Est. Civil	Grau de Instrução				
		M	F			Anal.	Alfa.	Méd.	Sup.	

GOVERNO DO ESTADO DO CEARÁ
SECRETARIA DOS RECURSOS HÍDRICOS - SRH
COMISSÃO DE AVALIAÇÃO E DESAPROPRIAÇÃO

LAUDO DE AVALIAÇÃO da Terra de acordo com o levantamento topográfico e cadastral na área de implantação do Eixo de Integração Jaguaribe-Icapuí no Estado do Ceará.

LOTE: L-44
PROPRIETÁRIO (A): ELOI BARROS COSTA

Código	Bom/ Regular	Discriminação	Unid	Quant	Preço (R\$)		
					Unitário	Total	
24.00		TERRAS					
24.01	B	Solos Aluviais	ha	0,67	500,00	335,00	
						TOTAL (R\$)	335,00

Importa o presente LAUDO na quantia de R\$ **335,00**
(Trezentos e trinta e cinco reais)

COMISSÃO DE AVALIAÇÃO E DESAPROPRIAÇÃO DA SRH

Fortaleza, ____ de _____ de _____

Estamos em TOTAL e IRREVOGÁVEL concordância com os valores acima estipulados

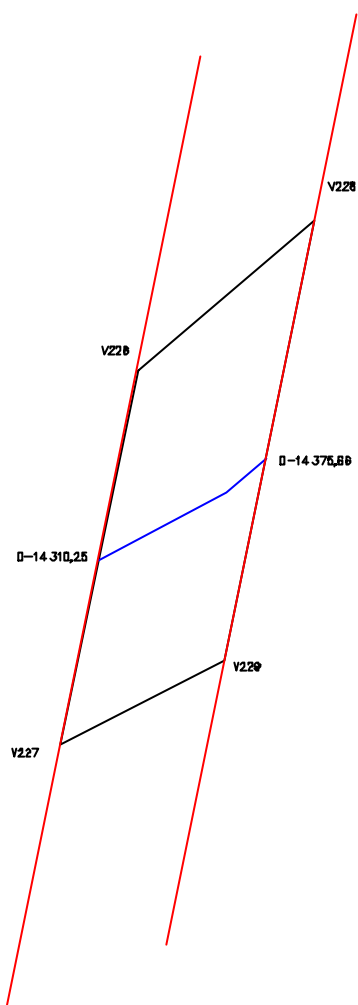
Secretaria dos Recursos Hídricos
CADASTRO DO EIXO DE INTEGRAÇÃO JAGUARIBE-ICAPUÍ
Memorial Descritivo

Lote: 44	Área (ha): 0,67	Perímetro (m):	416,13
-----------------	------------------------	-----------------------	---------------

DESCRIÇÃO DO PERÍMETRO

Partindo da estaca V226 ponto inicial, com coordenadas UTM 9.463.980,2100 Norte e 663.075,6300 Este

deste com Azimute	49 °	49 '	4 "	e distância:	77,37 m	chega-se ao ponto	V 228
deste com Azimute	191 °	30 '	51 "	e distância:	150,09 m	chega-se ao ponto	V 229
deste com Azimute	243 °	4 '	15 "	e distância:	61,23 m	chega-se ao ponto	V 227
deste com Azimute	11 °	30 '	52 "	e distância:	127,44 m	chega-se ao ponto	V 226



CONFRONTAÇÕES

NORTE: Poligonal de Contorno

LESTE: Lote 45

SUL: Poligonal de Contorno

OESTE: Lote 43

LEGENDA:

Poligonal de contorno - ———
Eixo do canal - ———
Limite da propriedade - ———

GOVERNO DO ESTADO DO CEARÁ SECRETARIA DOS RECURSOS HÍDRICOS

PROJETO DE DESENVOLVIMENTO URBANO E GESTÃO DOS RECURSOS HÍDRICOS
PROURB/RH

EIXO DE INTEGRAÇÃO JAGUARIBE-ICAPUI

PROJ.:	PROPRIETÁRIO: Eloi Barros Costa	DATA DE EMISSÃO: SET/99	
VISTO:		ESCALA: SEM ESCALA	REV.: 0
VERIF.:	ÁREA: 0,67 ha	PERIMETRO: 416,13 m	N° DO PROJETO:
APROV.:	CONSÓRCIO JAAKKO POYRY / AGUASOLOS		N° DO DESENHO: 44/112



LOTE Nº.: 45

PROPRIETÁRIO: ELOI BARROS COSTA

**ANEXO F
ESTADO DO CEARÁ
SECRETARIA DE RECURSOS HÍDRICOS
FICHA PARA LEVANTAMENTO CADASTRAL DO IMÓVEL**

Código do Imóvel: L45 Denominação do Imóvel: Sítio Cajazeiras

Situação:

Região: B. Jaguaribe Distrito: Mata Fresca Município: Aracati

Código Cadastral do INCRA: 146021023728

Tempo de ocupação: - anos.

DADOS SOBRE O PROPRIETÁRIO OU POSSEIRO

Nome: Eloi Barros Costa Apelido: -

Nacionalidade: Brasileira Estrangeira Naturalizado

Naturalidade: Cearense Sexo: Masculino Feminino

Estado Civil: Casado Solteiro Viúvo Desquitado Outros

Data do Nascimento: 25/01/49 Profissão: Agricultor

Grau de Instrução: Analfabeto Alfabetizado Primário Médio Superior

Possui Aposentadoria: Sim Não

Residência do Ocupante: No Imóvel Fora do Imóvel

Número do Documento de Identificação: 182945704-78

Tipo: Cart. Ident. Cart. Prof. T. Eleitor C.P.F. Cert. Nasc.

Escritura: Nº. Registro: 2076 Folha Nº: 276 Livro: 2H

Data: 10/02/87 Cartório: Alexandre Gondim

Endereço: Cajazeiras

Conjunto Familiar: (Apenas os familiares residentes no imóvel)

Nome	Relação com Chefe	Sexo		Idade	Est. Civil	Grau de Instrução			
		M	F			Anal.	Alfa.	Méd.	Sup.

GOVERNO DO ESTADO DO CEARÁ
SECRETARIA DOS RECURSOS HÍDRICOS - SRH
COMISSÃO DE AVALIAÇÃO E DESAPROPRIAÇÃO

LAUDO DE AVALIAÇÃO da Terra de acordo com o levantamento topográfico e cadastral na área de implantação do Eixo de Integração Jaguaribe-Icapuí no Estado do Ceará.

LOTE: L-45
PROPRIETÁRIO (A): ELOI BARROS COSTA

Código	Bom/ Regular	Discriminação	Unid	Quant	Preço (R\$)		
					Unitário	Total	
24.00		TERRAS					
24.04	B	Solos Aluviais	ha	0,80	500,00	400,00	
						TOTAL (R\$)	400,00

Importa o presente LAUDO na quantia de R\$ **400,00**
(Quatrocentos reais)

COMISSÃO DE AVALIAÇÃO E DESAPROPRIAÇÃO DA SRH

Fortaleza, ____ de _____ de _____

Estamos em TOTAL e IRREVOGÁVEL concordância com os valores acima estipulados

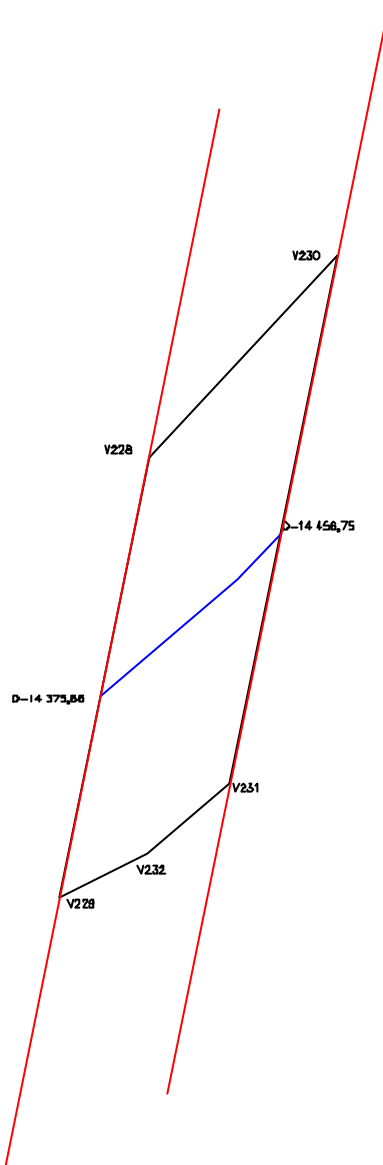
Secretaria dos Recursos Hídricos
CADASTRO DO EIXO DE INTEGRAÇÃO JAGUARIBE-ICAPUÍ
Memorial Descritivo

Lote: 45	Área (ha): 0,80	Perímetro (m):	490,24
-----------------	------------------------	-----------------------	---------------

DESCRIÇÃO DO PERÍMETRO

Partindo da estaca V228 ponto inicial, com coordenadas UTM 9.464.030,1300 Norte e 663.134,7400 Este

deste com Azimute	43 °	0 '	31 "	e distância:	91,77 m	chega-se ao ponto	V 230
deste com Azimute	191 °	30 '	46 "	e distância:	179,32 m	chega-se ao ponto	V 231
deste com Azimute	229 °	28 '	6 "	e distância:	36,48 m	chega-se ao ponto	V 232
deste com Azimute	243 °	3 '	26 "	e distância:	32,58 m	chega-se ao ponto	V 229
deste com Azimute	11 °	30 '	51 "	e distância:	150,09 m	chega-se ao ponto	V 228



CONFRONTAÇÕES

NORTE: Poligonal de Contorno

LESTE: Lote 46

SUL: Poligonal de Contorno

OESTE: Lote 44

LEGENDA:

Poligonal de contorno - ———
Eixo do canal - ————
Limite da propriedade - ————

GOVERNO DO ESTADO DO CEARÁ SECRETARIA DOS RECURSOS HÍDRICOS

PROJETO DE DESENVOLVIMENTO URBANO E GESTÃO DOS RECURSOS HÍDRICOS
PROURB/RH

EIXO DE INTEGRAÇÃO JAGUARIBE-ICAPUI

PROJ.:	PROPRIETÁRIO: Eloi Barros Costa	DATA DE EMISSÃO: SET/99	
VISTO:		ESCALA: SEM ESCALA	REV.: 0
VERIF.:	ÁREA: 0,80 ha	PERIMETRO: 490,24 m	N° DO PROJETO:
APROV.:	CONSÓRCIO JAAKKO POYRY / AGUASOLOS		N° DO DESENHO: 45/112



LOTE Nº.: 46

PROPRIETÁRIO: ELOI BARROS COSTA

**ANEXO F
ESTADO DO CEARÁ
SECRETARIA DE RECURSOS HÍDRICOS
FICHA PARA LEVANTAMENTO CADASTRAL DO IMÓVEL**

Código do Imóvel: L46 Denominação do Imóvel: Sítio Cajazeiras

Situação:

Região: B. Jaguaribe Distrito: Mata Fresca Município: Aracati

Código Cadastral do INCRA: 146021023728-8

Tempo de ocupação: - anos.

DADOS SOBRE O PROPRIETÁRIO OU POSSEIRO

Nome: Eloi Barros Costa Apelido: -

Nacionalidade: Brasileira Estrangeira Naturalizado

Naturalidade: Cearense Sexo: Masculino Feminino

Estado Civil: Casado Solteiro Viúvo Desquitado Outros

Data do Nascimento: 25/01/49 Profissão: Agricultor

Grau de Instrução: Analfabeto Alfabetizado Primário Médio Superior

Possui Aposentadoria: Sim Não

Residência do Ocupante: No Imóvel Fora do Imóvel

Número do Documento de Identificação: 182945704-78

Tipo: Cart. Ident. Cart. Prof. T. Eleitor C.P.F. Cert. Nasc.

Escritura: Nº. Registro: R-2-2.077 Folha Nº: 277 Livro: 2G

Data: 02/04/91 Cartório: Alexandre Gomdim

Endereço: Cajazeiras

Conjunto Familiar: (Apenas os familiares residentes no imóvel)

Nome	Relação com Chefe	Sexo		Idade	Est. Civil	Grau de Instrução			
		M	F			Anal.	Alfa.	Méd.	Sup.

GOVERNO DO ESTADO DO CEARÁ
SECRETARIA DOS RECURSOS HÍDRICOS - SRH
COMISSÃO DE AVALIAÇÃO E DESAPROPRIAÇÃO

LAUDO DE AVALIAÇÃO da Terra de acordo com o levantamento topográfico e cadastral na área de implantação do Eixo de Integração Jaguaribe-Icapuí no Estado do Ceará.

LOTE: L-46
PROPRIETÁRIO (A): ELOI BARROS COSTA

Código	Bom/ Regular	Discriminação	Unid	Quant	Preço (R\$)	
					Unitário	Total
24.00		TERRAS				
24.04	B	Solos Aluviais	ha	0,86	500,00	430,00
TOTAL (R\$)						430,00

Importa o presente LAUDO na quantia de R\$ **430,00**
(Quatrocentos e trinta reais)

COMISSÃO DE AVALIAÇÃO E DESAPROPRIAÇÃO DA SRH

Fortaleza, ____ de _____ de _____

Estamos em TOTAL e IRREVOGÁVEL concordância com os valores acima estipulados

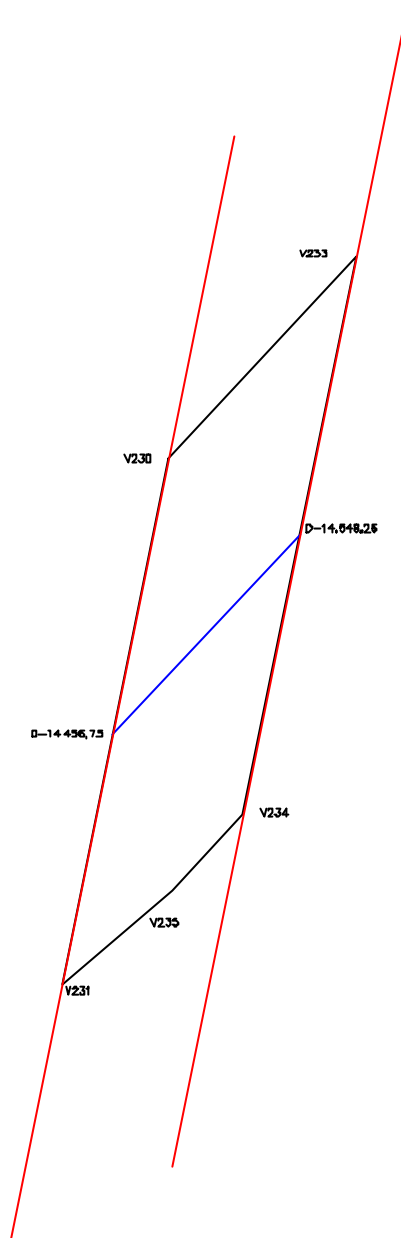
Secretaria dos Recursos Hídricos
CADASTRO DO EIXO DE INTEGRAÇÃO JAGUARIBE-ICAPUÍ
Memorial Descritivo

Lote: 46	Área (ha): 0,89	Perímetro (m): 544,07
-----------------	------------------------	------------------------------

DESCRIÇÃO DO PERÍMETRO

Partindo da estaca V230 ponto inicial, com coordenadas UTM 9.464.097,2400 Norte e 663.197,3400 Este

deste com Azimute	43 °	0 '	47 "	e distância:	91,78 m	chega-se ao ponto	V 233
deste com Azimute	191 °	30 '	54 "	e distância:	189,95 m	chega-se ao ponto	V 234
deste com Azimute	223 °	6 '	45 "	e distância:	34,14 m	chega-se ao ponto	V 235
deste com Azimute	229 °	27 '	48 "	e distância:	48,88 m	chega-se ao ponto	V 231
deste com Azimute	11 °	30 '	46 "	e distância:	179,32 m	chega-se ao ponto	V 230



CONFRONTAÇÕES

NORTE: Poligonal de Contorno

LESTE: Lote 47

SUL: Poligonal de Contorno

OESTE: Lote 45

LEGENDA:

Poligonal de contorno - ———
Eixo do canal - ————
Limite da propriedade - ————

GOVERNO DO ESTADO DO CEARÁ SECRETARIA DOS RECURSOS HÍDRICOS

PROJETO DE DESENVOLVIMENTO URBANO E GESTÃO DOS RECURSOS HÍDRICOS
PROURB/RH

EIXO DE INTEGRAÇÃO JAGUARIBE-ICAPUI

PROJ.:	PROPRIETÁRIO: Eloi Barros Costa	DATA DE EMISSÃO: SET/99	
VISTO:		ESCALA: SEM ESCALA	REV.: 0
VERIF.:	ÁREA: 0,89 ha	PERIMETRO: 544,07 m	N° DO PROJETO:
APROV.:	CONSÓRCIO JAAKKO POYRY / AGUASOLOS		N° DO DESENHO: 46/112



LOTE Nº.: 47

PROPRIETÁRIO: ELOI BARROS COSTA

**ANEXO F
ESTADO DO CEARÁ
SECRETARIA DE RECURSOS HÍDRICOS
FICHA PARA LEVANTAMENTO CADASTRAL DO IMÓVEL**

Código do Imóvel: L47 Denominação do Imóvel: Sítio Cajazeiras

Situação:

Região: B. Jaguaribe Distrito: Mata Fresca Município: Aracati

Código Cadastral do INCRA: 146.021.012.335

Tempo de ocupação: 13 anos.

DADOS SOBRE O PROPRIETÁRIO OU POSSEIRO

Nome: Eloi Barros Costa Apelido: _____

Nacionalidade: Brasileira Estrangeira Naturalizado

Naturalidade: Cearense Sexo: Masculino Feminino

Estado Civil: Casado Solteiro Viúvo Desquitado Outros

Data do Nascimento: 25/01/49 Profissão: Agricultor

Grau de Instrução: Analfabeto Alfabetizado Primário Médio Superior

Possui Aposentadoria: Sim Não

Residência do Ocupante: No Imóvel Fora do Imóvel

Número do Documento de Identificação: 182945704-78

Tipo: Cart. Ident. Cart. Prof. T. Eleitor C.P.F. Cert. Nasc.

Escritura: Nº. Registro: 2075 Folha Nº: 275 Livro: 2G

Data: 18/08/80 Cartório: Alexandre Gondim

Endereço: Cajazeiras

Conjunto Familiar: (Apenas os familiares residentes no imóvel)

Nome	Relação com Chefe	Sexo		Idade	Est. Civil	Grau de Instrução			
		M	F			Anal.	Alfa.	Méd.	Sup.
Isabel Barbosa Costa	esposa		x	52	casada		x		
Raniele Barbosa Costa	filha		x	14	solteira			x	
Isamarina Barbosa	neta		x	6	solteira		x		
Eloi Barros Costa	filho	x		1	-				

GOVERNO DO ESTADO DO CEARÁ
SECRETARIA DOS RECURSOS HÍDRICOS - SRH
COMISSÃO DE AVALIAÇÃO E DESAPROPRIAÇÃO

LAUDO DE AVALIAÇÃO da Terra de acordo com o levantamento topográfico e cadastral na área de implantação do Eixo de Integração Jaguaribe-Icapuí no Estado do Ceará.

LOTE: L-47
PROPRIETÁRIO (A): ELOI BARROS COSTA

Código	Bom/ Regular	Discriminação	Unid	Quant	Preço (R\$)	
					Unitário	Total
24.00 24.04	B	TERRAS Solos Aluviais	ha	0,91	500,00	455,00
TOTAL (R\$)						455,00

Importa o presente LAUDO na quantia de R\$ **455,00**
(Quatrocentos e cinquenta e cinco reais)

COMISSÃO DE AVALIAÇÃO E DESAPROPRIAÇÃO DA SRH

Fortaleza, ____ de _____ de _____

Estamos em TOTAL e IRREVOGÁVEL concordância com os valores acima estipulados

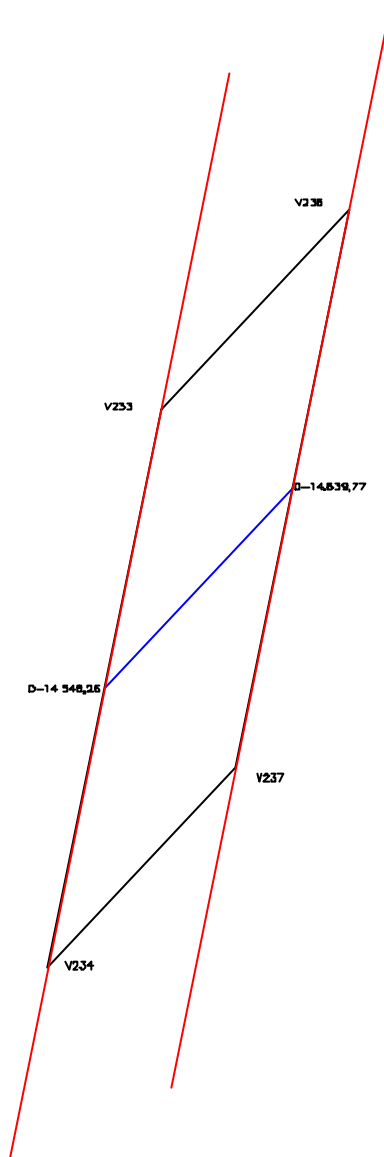
Secretaria dos Recursos Hídricos
CADASTRO DO EIXO DE INTEGRAÇÃO JAGUARIBE-ICAPUÍ
Memorial Descritivo

Lote: 47	Área (ha): 0,91	Perímetro (m):	563,53
-----------------	------------------------	-----------------------	---------------

DESCRIÇÃO DO PERÍMETRO

Partindo da estaca V233 ponto inicial, com coordenadas UTM 9.464.164,3500 Norte e 663.259,9500 Este

deste com Azimute	43 °	0 '	32 "	e distância:	91,79 m	chega-se ao ponto	V 236
deste com Azimute	191 °	30 '	59 "	e distância:	190,28 m	chega-se ao ponto	V 237
deste com Azimute	223 °	6 '	48 "	e distância:	91,51 m	chega-se ao ponto	V 234
deste com Azimute	11 °	30 '	54 "	e distância:	189,95 m	chega-se ao ponto	V 233



CONFRONTAÇÕES

NORTE: Poligonal de Contorno

LESTE: Lote 48

SUL: Poligonal de Contorno

OESTE: Lote 46

LEGENDA:

Poligonal de contorno - ———
Eixo do canal - ———
Limite da propriedade - ———

GOVERNO DO ESTADO DO CEARÁ SECRETARIA DOS RECURSOS HÍDRICOS

PROJETO DE DESENVOLVIMENTO URBANO E GESTÃO DOS RECURSOS HÍDRICOS
PROURB/RH

EIXO DE INTEGRAÇÃO JAGUARIBE-ICAPUI

PROJ.:	PROPRIETÁRIO: Eloi Barros Costa	DATA DE EMISSÃO: SET/99	
VISTO:		ESCALA: SEM ESCALA	REV.: 0
VERIF.:	ÁREA: 0,91 ha	PERIMETRO: 563,53 m	N° DO PROJETO:
APROV.:	CONSÓRCIO JAAKKO POYRY / AGUASOLOS		N° DO DESENHO: 47/112



LOTE Nº.: 48

PROPRIETÁRIO: OLGA BARROS COSTA

**ANEXO F
ESTADO DO CEARÁ
SECRETARIA DE RECURSOS HÍDRICOS
FICHA PARA LEVANTAMENTO CADASTRAL DO IMÓVEL**

Código do Imóvel: L48 Denominação do Imóvel: _____

Situação:

Região: B. Jaguaribe Distrito: Cajazeiras Município: Aracati

Código Cadastral do INCRA: 146.021.012.335

Tempo de ocupação: 45 anos.

DADOS SOBRE O PROPRIETÁRIO OU POSSEIRO

Nome: Olga Barros Costa Apelido: -

Nacionalidade: Brasileira Estrangeira Naturalizado

Naturalidade: Jaguaruana Sexo: Masculino Feminino

Estado Civil: Casado Solteiro Viúvo Desquitado Outros

Data do Nascimento: 10/11/18 Profissão: Agricultora

Grau de Instrução: Analfabeto Alfabetizado Primário Médio Superior

Possui Aposentadoria: Sim Não

Residência do Ocupante: No Imóvel Fora do Imóvel

Número do Documento de Identificação: 1.020.906

Tipo: Cart. Ident. Cart. Prof. T. Eleitor C.P.F. Cert. Nasc.

Escritura: Nº. Registro: 2.030 Folha Nº: 230 Livro: 2G

Data: 24/11/80 Cartório: Alexandre Gondim (Comarca Aracati)

Endereço: Cajazeiras

Conjunto Familiar: (Apenas os familiares residentes no imóvel)

Nome	Relação com Chefe	Sexo		Idade	Est. Civil	Grau de Instrução			
		M	F			Anal.	Alfa.	Méd.	Sup.
Joías Barros Costa	filho	x		43	solteiro			x	
Cleudinei de da Silva	agregada		x	17	solteira		x		

GOVERNO DO ESTADO DO CEARÁ
SECRETARIA DOS RECURSOS HÍDRICOS - SRH
COMISSÃO DE AVALIAÇÃO E DESAPROPRIAÇÃO

LAUDO DE AVALIAÇÃO da Terra de acordo com o levantamento topográfico e cadastral na área de implantação do Eixo de Integração Jaguaribe-Icapuí no Estado do Ceará.

LOTE: L-48
PROPRIETÁRIO (A): OLGA BARROS COSTA

Código	Bom/ Regular	Discriminação	Unid	Quant	Preço (R\$)	
					Unitário	Total
24.00		TERRAS				
24.04	B	Solos Aluviais	ha	5,63	500,00	2.815,00
TOTAL (R\$)						2.815,00

Importa o presente LAUDO na quantia de R\$ **2.815,00**
(Dois mil, oitocentos e quinze reais)

COMISSÃO DE AVALIAÇÃO E DESAPROPRIAÇÃO DA SRH

Fortaleza, ____ de _____ de _____

Estamos em TOTAL e IRREVOGÁVEL concordância com os valores acima estipulados

GOVERNO DO ESTADO DO CEARÁ
SECRETARIA DOS RECURSOS HÍDRICOS - SRH
COMISSÃO DE AVALIAÇÃO E DESAPROPRIAÇÃO

LAUDO DE AVALIAÇÃO das benfeitorias de acordo com o levantamento topográfico e cadastral na área de implantação do Eixo de Integração Jaguaribe-Icapuí no Estado do Ceará.

LOTE: L-48

PROPRIETÁRIO (A): OLGA BARROS COSTA

Código	Bom/ Regular	Discriminação	Unid	Quant	Preço (R\$)	
					Unitário	Total
15.00	B	CERCAS				
15.07	B	Cerca de arame farpado com 07 fios	m	108,00	1,56	168,48
TOTAL (R\$)						168,48

Importa o presente LAUDO na quantia de R\$ 168,48
(Cento e sessenta e oito reais e quarenta e oito centavos)

COMISSÃO DE AVALIAÇÃO E DESAPROPRIAÇÃO DA SRH

Fortaleza, ____ de _____ de _____

Estamos em TOTAL e IRREVOGÁVEL concordância com os valores acima estipulados

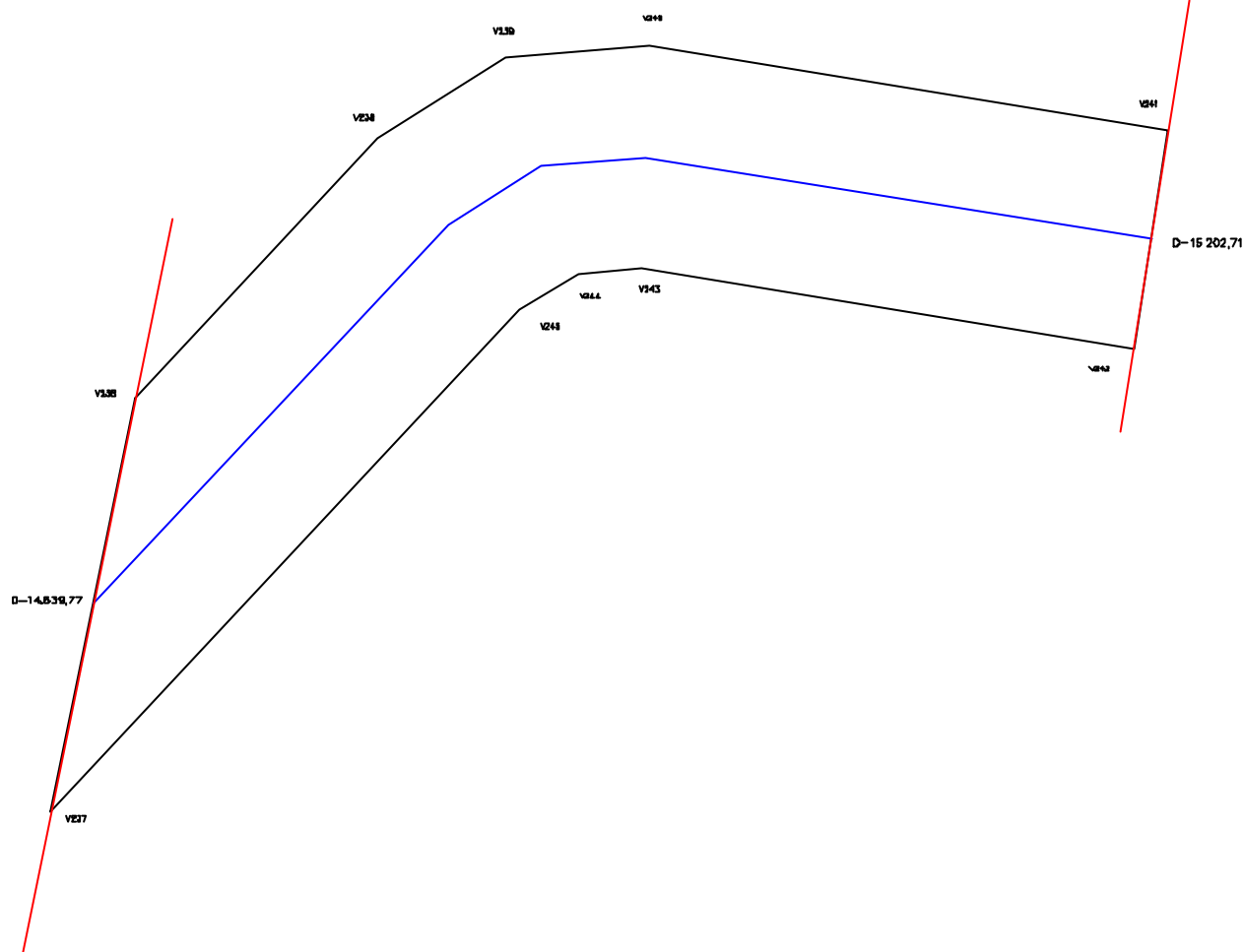
Secretaria dos Recursos Hídricos
CADASTRO DO EIXO DE INTEGRAÇÃO JAGUARIBE-ICAPUÍ
Memorial Descritivo

Lote: 48	Área (ha): 5,63	Perímetro (m): 1.416,63
-----------------	------------------------	--------------------------------

DESCRIÇÃO DO PERÍMETRO

Partindo da estaca V236 ponto inicial, com coordenadas UTM 9.464.231,4700 Norte e 663.322,5600 Este

deste com Azimute	43 °	0 '	36 "	e distância:	160,26 m	chega-se ao ponto	V 238
deste com Azimute	57 °	29 '	46 "	e distância:	68,60 m	chega-se ao ponto	V 239
deste com Azimute	85 °	34 '	47 "	e distância:	65,52 m	chega-se ao ponto	V 240
deste com Azimute	99 °	9 '	32 "	e distância:	237,03 m	chega-se ao ponto	V 241
deste com Azimute	188 °	51 '	54 "	e distância:	99,99 m	chega-se ao ponto	V 242
deste com Azimute	279 °	9 '	27 "	e distância:	225,64 m	chega-se ao ponto	V 243
deste com Azimute	265 °	35 '	25 "	e distância:	28,61 m	chega-se ao ponto	V 244
deste com Azimute	237 °	29 '	5 "	e distância:	30,98 m	chega-se ao ponto	V 245
deste com Azimute	223 °	6 '	57 "	e distância:	309,71 m	chega-se ao ponto	V 237
deste com Azimute	11 °	30 '	59 "	e distância:	190,28 m	chega-se ao ponto	V 236



CONFRONTAÇÕES

NORTE: Poligonal de Contorno

LESTE: Lote 49

SUL: Poligonal de Contorno

OESTE: Lote 47

LEGENDA:

- Poligonal de contorno - ———
- Eixo do canal - ———
- Limite da propriedade - ———

GOVERNO DO ESTADO DO CEARÁ SECRETARIA DOS RECURSOS HÍDRICOS

PROJETO DE DESENVOLVIMENTO URBANO E GESTÃO DOS RECURSOS HÍDRICOS
PROURB/RH

EIXO DE INTEGRAÇÃO JAGUARIBE-ICAPUI

PROJ.:	PROPRIETÁRIO: Olga Barros Costa	DATA DE EMISSÃO: SET/99	
VISTO:		ESCALA: SEM ESCALA	REV.: 0
VERIF.:	ÁREA: 5,63 ha	PERIMETRO: 1.416,63 m	N° DO PROJETO:
APROV.:	CONSÓRCIO JAAKKO POYRY / AGUASOLOS		N° DO DESENHO: 48/112



LOTE Nº.: 49

PROPRIETÁRIO: GILSON C. DE CARVALHO

**ANEXO F
ESTADO DO CEARÁ
SECRETARIA DE RECURSOS HÍDRICOS
FICHA PARA LEVANTAMENTO CADASTRAL DO IMÓVEL**

Código do Imóvel: L49 Denominação do Imóvel: Sítio Bonfim

Situação:

Região: B. Jaguaribe Distrito: Mata Fresca Município: Aracati

Código Cadastral do INCRA: 0038539-5

Tempo de ocupação: 10 anos.

DADOS SOBRE O PROPRIETÁRIO OU POSSEIRO

Nome: Gilson C. de Carvalho Apelido: -

Nacionalidade: Brasileira Estrangeira Naturalizado

Naturalidade: Cearense Sexo: Masculino Feminino

Estado Civil: Casado Solteiro Viúvo Desquitado Outros

Data do Nascimento: 12/12/74 Profissão: Agricultor

Grau de Instrução: Analfabeto Alfabetizado Primário Médio Superior

Possui Aposentadoria: Sim Não

Residência do Ocupante: No Imóvel Fora do Imóvel

Número do Documento de Identificação: 022809644-81

Tipo: Cart. Ident. Cart. Prof. T. Eleitor C.P.F. Cert. Nasc.

Escritura: Nº. Registro: R-1-4.193 Folha Nº: 93 Livro: 2Q

Data: 12/01/88 Cartório: Alexandre Gondim - Aracati

Endereço: Cajazeiras

Conjunto Familiar: (Apenas os familiares residentes no imóvel)

Nome	Relação com Chefe	Sexo		Idade	Est. Civil	Grau de Instrução			
		M	F			Anal.	Alfa.	Méd.	Sup.

GOVERNO DO ESTADO DO CEARÁ
SECRETARIA DOS RECURSOS HÍDRICOS - SRH
COMISSÃO DE AVALIAÇÃO E DESAPROPRIAÇÃO

LAUDO DE AVALIAÇÃO da Terra de acordo com o levantamento topográfico e cadastral na área de implantação do Eixo de Integração Jaguaribe-Icapuí no Estado do Ceará.

LOTE: L-49
PROPRIETÁRIO (A): GILSON C. DE CARVALHO

Código	Bom/ Regular	Discriminação	Unid	Quant	Preço (R\$)		
					Unitário	Total	
24.00		TERRAS					
24.04	B	Solos Aluviais	ha	0,83	500,00	415,00	
						TOTAL (R\$)	415,00

Importa o presente LAUDO na quantia de R\$ **415,00**
(Quatrocentos e quinze reais)

COMISSÃO DE AVALIAÇÃO E DESAPROPRIAÇÃO DA SRH

Fortaleza, ____ de _____ de _____

Estamos em TOTAL e IRREVOGÁVEL concordância com os valores acima estipulados

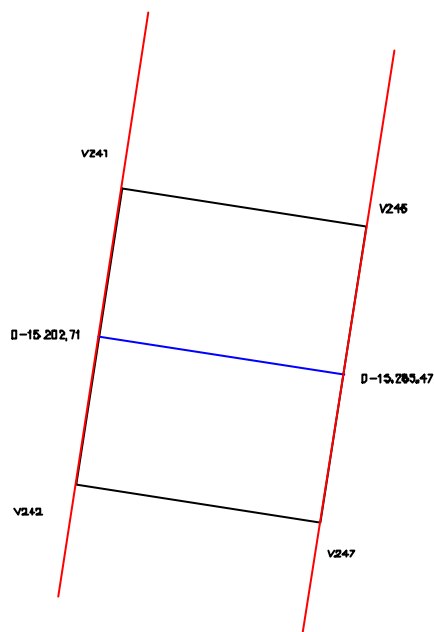
Secretaria dos Recursos Hídricos
CADASTRO DO EIXO DE INTEGRAÇÃO JAGUARIBE-ICAPUÍ
Memorial Descritivo

Lote: 49	Área (ha): 0,83	Perímetro (m): 365,63
-----------------	------------------------	------------------------------

DESCRIÇÃO DO PERÍMETRO

Partindo da estaca V241 ponto inicial, com coordenadas UTM 9.464.352,8400 Norte e 663.789,0700 Este

deste com Azimute	99 °	4 '	19 "	e distância:	82,77 m	chega-se ao ponto	V 246
deste com Azimute	188 °	52 '	0 "	e distância:	100,11 m	chega-se ao ponto	V 247
deste com Azimute	279 °	8 '	57 "	e distância:	82,76 m	chega-se ao ponto	V 242
deste com Azimute	8 °	51 '	54 "	e distância:	99,99 m	chega-se ao ponto	V 241



CONFRONTAÇÕES

NORTE: Poligonal de Contorno

LESTE: Lote 50

SUL: Poligonal de Contorno

OESTE: Lote 48

LEGENDA:

Poligonal de contorno - ———
Eixo do canal - ————
Limite da propriedade - ————

GOVERNO DO ESTADO DO CEARÁ SECRETARIA DOS RECURSOS HÍDRICOS

PROJETO DE DESENVOLVIMENTO URBANO E GESTÃO DOS RECURSOS HÍDRICOS
PROURB/RH

EIXO DE INTEGRAÇÃO JAGUARIBE-ICAPUI

PROJ.:	PROPRIETÁRIO: Gilson C. de Carvalho	DATA DE EMISSÃO: MAI/99	
VISTO:		ESCALA: SEM ESCALA	REV.: 0
VERIF.:	ÁREA: 0,83 ha	PERIMETRO: 365,63 m	N° DO PROJETO:
APROV.:	CONSÓRCIO JAAKKO POYRY / AGUASOLOS		N° DO DESENHO: 49/112



LOTE Nº.: 50

PROPRIETÁRIO: REGINA LÚCIA DE CARVALHO

**ANEXO F
ESTADO DO CEARÁ
SECRETARIA DE RECURSOS HÍDRICOS
FICHA PARA LEVANTAMENTO CADASTRAL DO IMÓVEL**

Código do Imóvel: L50 Denominação do Imóvel: Sítio Bonfim

Situação:

Região: B. Jaguaribe Distrito: Mata Fresca Município: Aracati

Código Cadastral do INCRA: 480.8135-3

Tempo de ocupação: 10 anos.

DADOS SOBRE O PROPRIETÁRIO OU POSSEIRO

Nome: Regina Lúcia de Carvalho Apelido: -

Nacionalidade: Brasileira Estrangeira Naturalizado

Naturalidade: Cearense Sexo: Masculino Feminino

Estado Civil: Casado Solteiro Viúvo Desquitado Outros

Data do Nascimento: 09/04/72 Profissão: do lar

Grau de Instrução: Analfabeto Alfabetizado Primário Médio Superior

Possui Aposentadoria: Sim Não

Residência do Ocupante: No Imóvel Fora do Imóvel

Número do Documento de Identificação: 785572244-00

Tipo: Cart. Ident. Cart. Prof. T. Eleitor C.P.F. Cert. Nasc.

Escritura: Nº. Registro: R-1-4.194 Folha Nº: 94 Livro: 2Q

Data: 12/01/88 Cartório: Alexandre Gondim - Aracati

Endereço: Cajazeiras

Conjunto Familiar: (Apenas os familiares residentes no imóvel)

Nome	Relação com Chefe	Sexo		Idade	Est. Civil	Grau de Instrução			
		M	F			Anal.	Alfa.	Méd.	Sup.

GOVERNO DO ESTADO DO CEARÁ
SECRETARIA DOS RECURSOS HÍDRICOS - SRH
COMISSÃO DE AVALIAÇÃO E DESAPROPRIAÇÃO

LAUDO DE AVALIAÇÃO da Terra de acordo com o levantamento topográfico e cadastral na área de implantação do Eixo de Integração Jaguaribe-Icapuí no Estado do Ceará.

LOTE: L-50
PROPRIETÁRIO (A): REGINA LÚCIA DE CARVALHO

Código	Bom/ Regular	Discriminação	Unid	Quant	Preço (R\$)	
					Unitário	Total
24.00 24.04	B	TERRAS Solos Aluviais	ha	0,83	500,00	415,00
TOTAL (R\$)						415,00

Importa o presente LAUDO na quantia de R\$ **415,00**
(Quatrocentos e quinze reais)

COMISSÃO DE AVALIAÇÃO E DESAPROPRIAÇÃO DA SRH

Fortaleza, ____ de _____ de _____

Estamos em TOTAL e IRREVOGÁVEL concordância com os valores acima estipulados

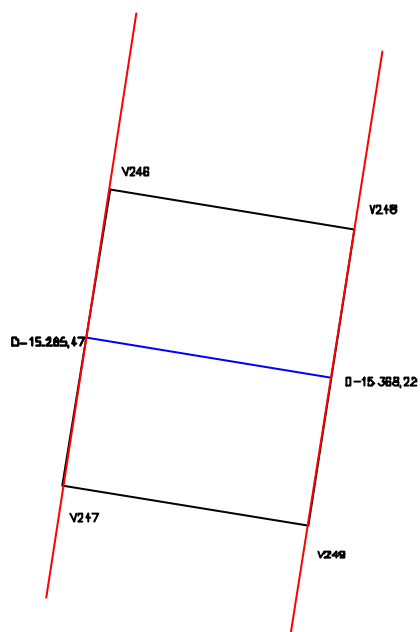
Secretaria dos Recursos Hídricos
CADASTRO DO EIXO DE INTEGRAÇÃO JAGUARIBE-ICAPUÍ
Memorial Descritivo

Lote: 50	Área (ha): 0,83	Perímetro (m):	365,83
-----------------	------------------------	-----------------------	---------------

DESCRIÇÃO DO PERÍMETRO

Partindo da estaca V246 ponto inicial, com coordenadas UTM 9.464.339,7900 Norte e 663.870,8000 Este

deste com Azimute	99 °	4 '	19 "	e distância:	82,77 m	chega-se ao ponto	V 248
deste com Azimute	188 °	53 '	3 "	e distância:	100,23 m	chega-se ao ponto	V 249
deste com Azimute	279 °	9 '	58 "	e distância:	82,74 m	chega-se ao ponto	V 247
deste com Azimute	8 °	52 '	3 "	e distância:	100,10 m	chega-se ao ponto	V 246



CONFRONTAÇÕES

NORTE: Poligonal de Contorno

LESTE: Lote 51

SUL: Poligonal de Contorno

OESTE: Lote 49

LEGENDA:

Poligonal de contorno — ———
Eixo do canal — ————
Limite da propriedade — ————

GOVERNO DO ESTADO DO CEARÁ SECRETARIA DOS RECURSOS HÍDRICOS

PROJETO DE DESENVOLVIMENTO URBANO E GESTÃO DOS RECURSOS HÍDRICOS
PROURB/RH

EIXO DE INTEGRAÇÃO JAGUARIBE—ICAPUI

PROJ.:	PROPRIETÁRIO: Regina L ^{cia} de Carvalho	DATA DE EMISSÃO: SET/99	
VISTO:		ESCALA: SEM ESCALA	REV.: 0
VERIF.:	ÁREA: 0,83 ha	PERIMETRO: 365,83 m	N° DO PROJETO:
APROV.:	CONSÓRCIO JAAKKO POYRY / AGUASOLOS		N° DO DESENHO: 50/112



LOTE Nº.: 51

PROPRIETÁRIO: GILMÁRIO COSTA DE CARVALHO

**ANEXO F
ESTADO DO CEARÁ
SECRETARIA DE RECURSOS HÍDRICOS
FICHA PARA LEVANTAMENTO CADASTRAL DO IMÓVEL**

Código do Imóvel: L51 Denominação do Imóvel: Sítio Gilmário

Situação:

Região: B. Jaguaribe Distrito: Mata Fresca Município: Aracati

Código Cadastral do INCRA: 4808147-7

Tempo de ocupação: 10 anos.

DADOS SOBRE O PROPRIETÁRIO OU POSSEIRO

Nome: Gilmário Costa de Carvalho Apelido: -

Nacionalidade: Brasileira Estrangeira Naturalizado

Naturalidade: Cearense Sexo: Masculino Feminino

Estado Civil: Casado Solteiro Viúvo Desquitado Outros

Data do Nascimento: 02/02/68 Profissão: Comerciante

Grau de Instrução: Analfabeto Alfabetizado Primário Médio Superior

Possui Aposentadoria: Sim Não

Residência do Ocupante: No Imóvel Fora do Imóvel

Número do Documento de Identificação: 637310374-91

Tipo: Cart. Ident. Cart. Prof. T. Eleitor C.P.F. Cert. Nasc.

Escritura: Nº. Registro: R-1-4.192 Folha Nº: 92 Livro: 2Q

Data: 12/01/88 Cartório: Alexandre Gondim - Aracati

Endereço: Cajazeiras

Conjunto Familiar: (Apenas os familiares residentes no imóvel)

Nome	Relação com Chefe	Sexo		Idade	Est. Civil	Grau de Instrução			
		M	F			Anal.	Alfa.	Méd.	Sup.

GOVERNO DO ESTADO DO CEARÁ
SECRETARIA DOS RECURSOS HÍDRICOS - SRH
COMISSÃO DE AVALIAÇÃO E DESAPROPRIAÇÃO

LAUDO DE AVALIAÇÃO da Terra de acordo com o levantamento topográfico e cadastral na área de implantação do Eixo de Integração Jaguaribe-Icapuí no Estado do Ceará.

LOTE: L-51
PROPRIETÁRIO (A): GILMÁRIO COSTA DE CARVALHO

Código	Bom/ Regular	Discriminação	Unid	Quant	Preço (R\$)		
					Unitário	Total	
24.00		TERRAS					
24.04	B	Solos Aluviais	ha	0,83	500,00	415,00	
						TOTAL (R\$)	415,00

Importa o presente LAUDO na quantia de R\$ **415,00**
(Quatrocentos e quinze reais)

COMISSÃO DE AVALIAÇÃO E DESAPROPRIAÇÃO DA SRH

Fortaleza, ____ de _____ de ____

Estamos em TOTAL e IRREVOGÁVEL concordância com os valores acima estipulados

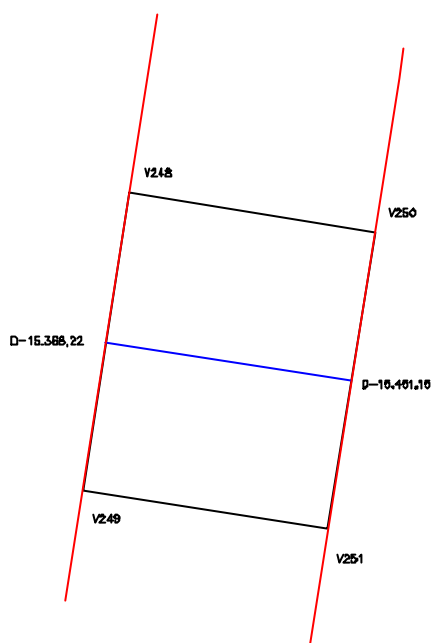
Secretaria dos Recursos Hídricos
CADASTRO DO EIXO DE INTEGRAÇÃO JAGUARIBE-ICAPUÍ
Memorial Descritivo

Lote: 51	Área (ha): 0,83	Perímetro (m):	366,49
-----------------	------------------------	-----------------------	---------------

DESCRIÇÃO DO PERÍMETRO

Partindo da estaca V248 ponto inicial, com coordenadas UTM 9.464.326,7400 Norte e 663.952,5300 Este

deste com Azimute	99 °	3 '	31 "	e distância:	83,08 m	chega-se ao ponto	V 250
deste com Azimute	189 °	3 '	15 "	e distância:	100,40 m	chega-se ao ponto	V 251
deste com Azimute	279 °	10 '	32 "	e distância:	82,78 m	chega-se ao ponto	V 249
deste com Azimute	8 °	53 '	3 "	e distância:	100,23 m	chega-se ao ponto	V 248



CONFRONTAÇÕES

NORTE: Poligonal de Contorno

LESTE: Lote 52

SUL: Poligonal de Contorno

OESTE: Lote 50

LEGENDA:

Poligonal de contorno - _____
Eixo do canal - _____
Limite da propriedade - _____

GOVERNO DO ESTADO DO CEARÁ SECRETARIA DOS RECURSOS HÍDRICOS

PROJETO DE DESENVOLVIMENTO URBANO E GESTÃO DOS RECURSOS HÍDRICOS
PROURB/RH

EIXO DE INTEGRAÇÃO JAGUARIBE-ICAPUI

PROJ.:	PROPRIETÁRIO: Gilmário Costa de Carvalho	DATA DE EMISSÃO: SET/99	
VISTO:		ESCALA: SEM ESCALA	REV.: 0
VERIF.:	ÁREA: 0,83 ha	PERIMETRO: 366,49 m	N° DO PROJETO:
APROV.:	CONSÓRCIO JAAKKO POYRY / AGUASOLOS		N° DO DESENHO: 51/112



LOTE Nº.: 52

PROPRIETÁRIO: FRANCISCO AMARAL LIMA

**ANEXO F
ESTADO DO CEARÁ
SECRETARIA DE RECURSOS HÍDRICOS
FICHA PARA LEVANTAMENTO CADASTRAL DO IMÓVEL**

Código do Imóvel: L52 Denominação do Imóvel: _____

Situação:

Região: B. Jaguaribe Distrito: Mata Fresca Município: Aracati

Código Cadastral do INCRA: _____

Tempo de ocupação: 18 anos.

DADOS SOBRE O PROPRIETÁRIO OU POSSEIRO

Nome: Francisco Amaral Lima Apelido: Chico Biriba

Nacionalidade: Brasileira Estrangeira Naturalizado

Naturalidade: Jaguaruana Sexo: Masculino Feminino

Estado Civil: Casado Solteiro Viúvo Desquitado Outros

Data do Nascimento: 10/12/31 Profissão: Agricultor

Grau de Instrução: Analfabeto Alfabetizado Primário Médio Superior

Possui Aposentadoria: Sim Não

Residência do Ocupante: No Imóvel Fora do Imóvel

Número do Documento de Identificação: 75798964

Tipo: Cart. Ident. Cart. Prof. T. Eleitor C.P.F. Cert. Nasc.

Escritura: Nº. Registro: R-3-2.368 Folha Nº: 268 Livro: 2H

Data: 24/06/81 Cartório: Alexandre Gondim

Endereço: Cajazeiras

Conjunto Familiar: (Apenas os familiares residentes no imóvel)

Nome	Relação com Chefe	Sexo		Idade	Est. Civil	Grau de Instrução			
		M	F			Anal.	Alfa.	Méd.	Sup.

GOVERNO DO ESTADO DO CEARÁ
SECRETARIA DOS RECURSOS HÍDRICOS - SRH
COMISSÃO DE AVALIAÇÃO E DESAPROPRIAÇÃO

LAUDO DE AVALIAÇÃO da Terra de acordo com o levantamento topográfico e cadastral na área de implantação do Eixo de Integração Jaguaribe-Icapuí no Estado do Ceará.

LOTE: L-52
PROPRIETÁRIO (A): FRANCISCO AMARAL LIMA

Código	Bom/ Regular	Discriminação	Unid	Quant	Preço (R\$)		
					Unitário	Total	
24.00		TERRAS					
24.04	B	Solos Aluviais	ha	14,12	500,00	7.060,00	
						TOTAL (R\$)	7.060,00

Importa o presente LAUDO na quantia de R\$ **7.060,00**
 (Sete mil e sessenta reais)

COMISSÃO DE AVALIAÇÃO E DESAPROPRIAÇÃO DA SRH

Fortaleza, ____ de _____ de _____

Estamos em TOTAL e IRREVOGÁVEL concordância com os valores acima estipulados

GOVERNO DO ESTADO DO CEARÁ
SECRETARIA DOS RECURSOS HÍDRICOS - SRH
COMISSÃO DE AVALIAÇÃO E DESAPROPRIAÇÃO

LAUDO DE AVALIAÇÃO das benfeitorias de acordo com o levantamento topográfico e cadastral na área de implantação do Eixo de Integração Jaguaribe-Icapuí no Estado do Ceará.

LOTE: L-52

PROPRIETÁRIO (A): FRANCISCO AMARAL LIMA

Código	Bom/ Regular	Discriminação	Unid	Quant	Preço (R\$)	
					Unitário	Total
15.00	B	CERCAS				
15.07	B	Cerca de arame farpado com 07 fios	m	245,00	1,56	382,20
TOTAL (R\$)						382,20

Importa o presente LAUDO na quantia de R\$ **382,20**
(Trezentos e oitenta e dois reais, vinte centavos)

COMISSÃO DE AVALIAÇÃO E DESAPROPRIAÇÃO DA SRH

Fortaleza, ____ de _____ de _____

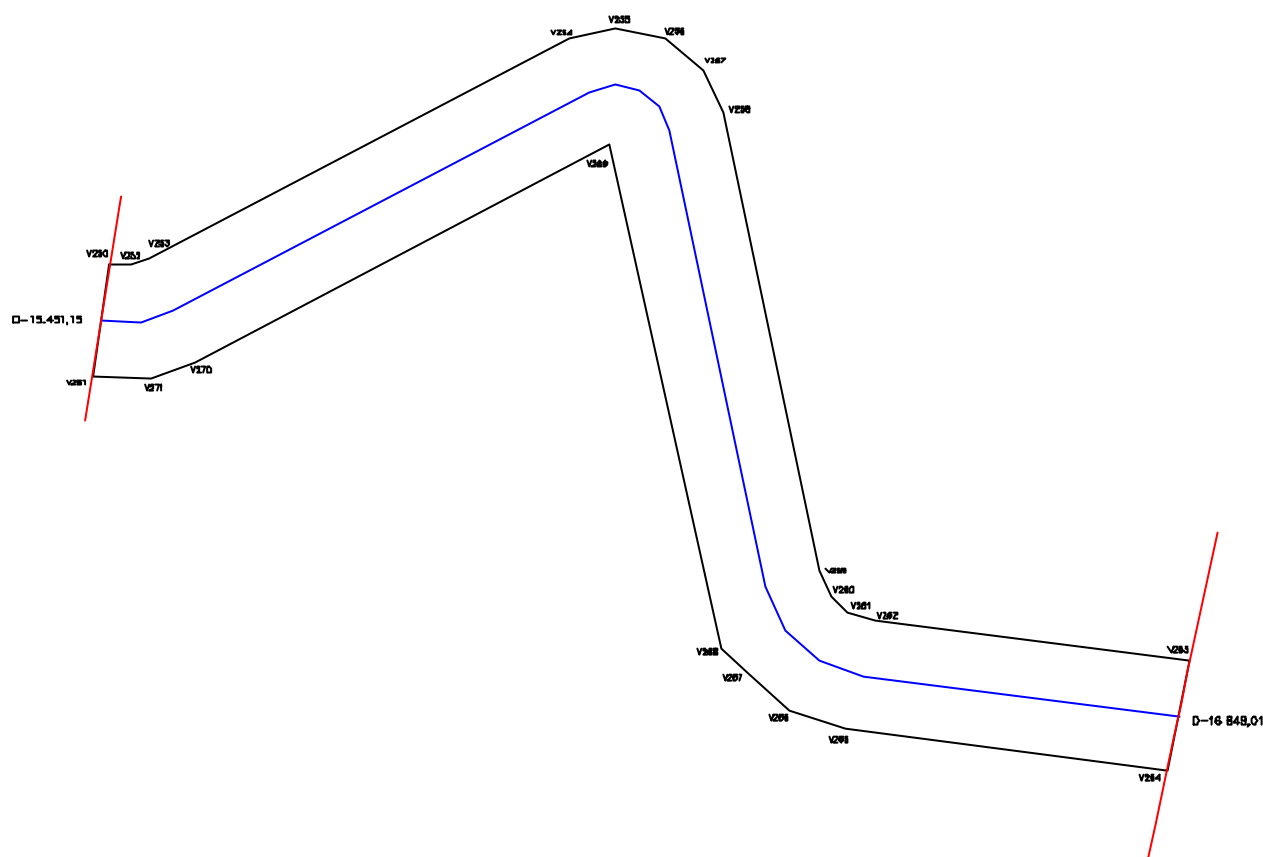
Estamos em TOTAL e IRREVOGÁVEL concordância com os valores acima estipulados

Secretaria dos Recursos Hídricos
CADASTRO DO EIXO DE INTEGRAÇÃO JAGUARIBE-ICAPUÍ
 Memorial Descritivo

Lote: 52	Área (ha): 14,12	Perímetro (m): 2.992,56
-----------------	-------------------------	--------------------------------

DESCRIÇÃO DO PERÍMETRO

Partindo da estaca	V250	ponto inicial, com coordenadas UTM	9.464.313,6600	Norte	e
		664.034,5700	Este		
deste com Azimute	90 °	14 ' 49 "	e distância:	18,55 m	chega-se ao ponto V 252
deste com Azimute	70 °	6 ' 32 "	e distância:	18,05 m	chega-se ao ponto V 253
deste com Azimute	62 °	18 ' 39 "	e distância:	421,07 m	chega-se ao ponto V 254
deste com Azimute	76 °	48 ' 47 "	e distância:	42,70 m	chega-se ao ponto V 255
deste com Azimute	103 °	4 ' 13 "	e distância:	44,75 m	chega-se ao ponto V 256
deste com Azimute	128 °	45 ' 32 "	e distância:	45,08 m	chega-se ao ponto V 257
deste com Azimute	154 °	51 ' 35 "	e distância:	40,46 m	chega-se ao ponto V 258
deste com Azimute	168 °	7 ' 7 "	e distância:	416,54 m	chega-se ao ponto V 259
deste com Azimute	156 °	13 ' 35 "	e distância:	26,17 m	chega-se ao ponto V 260
deste com Azimute	132 °	15 ' 48 "	e distância:	19,11 m	chega-se ao ponto V 261
deste com Azimute	108 °	17 ' 21 "	e distância:	26,13 m	chega-se ao ponto V 262
deste com Azimute	97 °	15 ' 9 "	e distância:	282,00 m	chega-se ao ponto V 263
deste com Azimute	191 °	37 ' 44 "	e distância:	99,67 m	chega-se ao ponto V 264
deste com Azimute	277 °	18 ' 43 "	e distância:	288,83 m	chega-se ao ponto V 265
deste com Azimute	288 °	18 ' 48 "	e distância:	52,16 m	chega-se ao ponto V 266
deste com Azimute	312 °	14 ' 44 "	e distância:	50,91 m	chega-se ao ponto V 267
deste com Azimute	312 °	14 ' 15 "	e distância:	30,96 m	chega-se ao ponto V 268
deste com Azimute	347 °	21 ' 19 "	e distância:	459,57 m	chega-se ao ponto V 269
deste com Azimute	242 °	18 ' 37 "	e distância:	415,17 m	chega-se ao ponto V 270
deste com Azimute	250 °	6 ' 52 "	e distância:	42,60 m	chega-se ao ponto V 271
deste com Azimute	271 °	6 ' 29 "	e distância:	51,70 m	chega-se ao ponto V 251
deste com Azimute	9 °	3 ' 15 "	e distância:	100,40 m	chega-se ao ponto V 250



CONFRONTAÇÕES

NORTE: Poligonal de Contorno

LESTE: Lote 53

SUL: Poligonal de Contorno

OESTE: Lote 51

LEGENDA:

Poligonal de contorno - ————
Eixo do canal - ————
Limite da propriedade - ————

GOVERNO DO ESTADO DO CEARÁ SECRETARIA DOS RECURSOS HÍDRICOS

PROJETO DE DESENVOLVIMENTO URBANO E GESTÃO DOS RECURSOS HÍDRICOS
PROURB/RH

EIXO DE INTEGRAÇÃO JAGUARIBE-ICAPUI

PROJ.:	PROPRIETÁRIO: Francisco Amaral Lima	DATA DE EMISSÃO: SET/99	
VISTO:		ESCALA: SEM ESCALA	REV.: 0
VERIF.:	ÁREA: 14,12 ha	PERIMETRO: 2.992,56 m	
APROV.:	CONSÓRCIO JAAKKO POYRY / AGUASOLOS		Nº DO PROJETO:
			Nº DO DESENHO: 52/112



LOTE Nº.: 53

PROPRIETÁRIO: ESPÓLIO DE OTÍLIA

**ANEXO F
ESTADO DO CEARÁ
SECRETARIA DE RECURSOS HÍDRICOS
FICHA PARA LEVANTAMENTO CADASTRAL DO IMÓVEL**

Código do Imóvel: L53 Denominação do Imóvel: _____

Situação:

Região: _____ Distrito: _____ Município: _____

Código Cadastral do INCRA: _____

Tempo de ocupação: _____ anos.

DADOS SOBRE O PROPRIETÁRIO OU POSSEIRO

Nome: Espólio de Otília Apellido: _____

Nacionalidade: Brasileira Estrangeira Naturalizado

Naturalidade: _____ Sexo: Masculino Feminino

Estado Civil: Casado Solteiro Viúvo Desquitado Outros

Data do Nascimento: _____ Profissão: _____

Grau de Instrução: Analfabeto Alfabetizado Primário Médio Superior

Possui Aposentadoria: Sim Não

Residência do Ocupante: No Imóvel Fora do Imóvel

Número do Documento de Identificação: _____

Tipo: Cart. Ident. Cart. Prof. T. Eleitor C.P.F. Cert. Nasc.

Escritura: Nº. Registro: _____ Folha Nº: _____ Livro: _____

Data: _____ Cartório: _____

Endereço: _____

Conjunto Familiar: (Apenas os familiares residentes no imóvel)

Nome	Relação com Chefe	Sexo		Idade	Est. Civil	Grau de Instrução			
		M	F			Anal.	Alfa.	Méd.	Sup.

GOVERNO DO ESTADO DO CEARÁ
SECRETARIA DOS RECURSOS HÍDRICOS - SRH
COMISSÃO DE AVALIAÇÃO E DESAPROPRIAÇÃO

LAUDO DE AVALIAÇÃO da Terra de acordo com o levantamento topográfico e cadastral na área de implantação do Eixo de Integração Jaguaribe-Icapuí no Estado do Ceará.

LOTE: L-53
PROPRIETÁRIO (A): ESPÓLIO DE OTÍLIA

Código	Bom/ Regular	Discriminação	Unid	Quant	Preço (R\$)		
					Unitário	Total	
24.00		TERRAS					
24.04	B	Solos Aluviais	ha	2,41	500,00	1.205,00	
						TOTAL (R\$)	1.205,00

Importa o presente LAUDO na quantia de R\$ **1.205,00**
(Hum mil, duzentos e cinco reais)

COMISSÃO DE AVALIAÇÃO E DESAPROPRIAÇÃO DA SRH

Fortaleza, ____ de _____ de _____

Estamos em TOTAL e IRREVOGÁVEL concordância com os valores acima estipulados

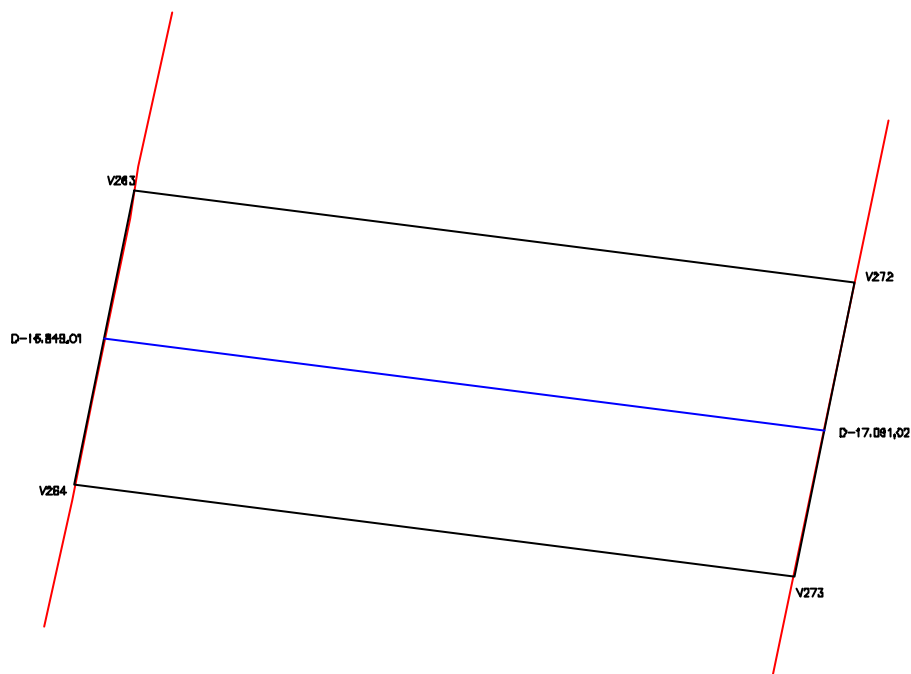
Secretaria dos Recursos Hídricos
CADASTRO DO EIXO DE INTEGRAÇÃO JAGUARIBE-ICAPUÍ
Memorial Descritivo

Lote: 53	Área (ha): 2,41	Perímetro (m):	683,61
-----------------	------------------------	-----------------------	---------------

DESCRIÇÃO DO PERÍMETRO

Partindo da estaca V263 ponto inicial, com coordenadas UTM 9.463.961,9300 Norte e 664.995,4400 Este

deste com Azimute	97 °	15 '	17 "	e distância:	242,08 m	chega-se ao ponto	V 272
deste com Azimute	191 °	41 '	52 "	e distância:	99,93 m	chega-se ao ponto	V 273
deste com Azimute	277 °	18 '	50 "	e distância:	241,94 m	chega-se ao ponto	V 264
deste com Azimute	11 °	37 '	44 "	e distância:	99,67 m	chega-se ao ponto	V 263



CONFRONTAÇÕES

NORTE: Poligonal de Contorno

LESTE: Lote 54

SUL: Poligonal de Contorno

OESTE: Lote 52

LEGENDA:

Poligonal de contorno - ———
Eixo do canal - ————
Limite da propriedade - ————

GOVERNO DO ESTADO DO CEARÁ SECRETARIA DOS RECURSOS HÍDRICOS

PROJETO DE DESENVOLVIMENTO URBANO E GESTÃO DOS RECURSOS HÍDRICOS
PROURB/RH

EIXO DE INTEGRAÇÃO JAGUARIBE-ICAPUI

PROJ.:	PROPRIETÁRIO: Espólio de Otilia	DATA DE EMISSÃO: SET/99	
VISTO:		ESCALA: SEM ESCALA	REV.: 0
VERIF.:	ÁREA: 2,41 ha	PERIMETRO: 683,61 m	N° DO PROJETO:
APROV.:	CONSÓRCIO JAAKKO POYRY / AGUASOLOS		N° DO DESENHO: 53/112



LOTE Nº.: 54

PROPRIETÁRIO: FRANCISCO PEREIRA

**ANEXO F
ESTADO DO CEARÁ
SECRETARIA DE RECURSOS HÍDRICOS
FICHA PARA LEVANTAMENTO CADASTRAL DO IMÓVEL**

Código do Imóvel: L54 Denominação do Imóvel: Sítio S. Pedro

Situação:

Região: B. Jaguaribe Distrito: Mata Fresca Município: Aracati

Código Cadastral do INCRA: 146021000809-2

Tempo de ocupação: 50 anos.

DADOS SOBRE O PROPRIETÁRIO OU POSSEIRO

Nome: Francisco Pereira Apelido: _____

Nacionalidade: Brasileira Estrangeira Naturalizado

Naturalidade: Cearense Sexo: Masculino Feminino

Estado Civil: Casado Solteiro Viúvo Desquitado Outros

Data do Nascimento: 24/06/22 Profissão: Agricultor

Grau de Instrução: Analfabeto Alfabetizado Primário Médio Superior

Possui Aposentadoria: Sim Não

Residência do Ocupante: No Imóvel Fora do Imóvel

Número do Documento de Identificação: 033206773-49

Tipo: Cart. Ident. Cart. Prof. T. Eleitor C.P.F. Cert. Nasc.

Escritura: Nº. Registro: _____ Folha Nº: 148V-150 Livro: 39

Data: 02/05/79 Cartório: Alexandre Gondim

Endereço: Cajazeiras

Conjunto Familiar: (Apenas os familiares residentes no imóvel)

Nome	Relação com Chefe	Sexo		Idade	Est. Civil	Grau de Instrução			
		M	F			Anal.	Alfa.	Méd.	Sup.
Maria Maurício de Oliveira	esposa		x	74	casada			x	
José Augusto Pereira	filho	x		41	solteiro			x	

GOVERNO DO ESTADO DO CEARÁ
SECRETARIA DOS RECURSOS HÍDRICOS - SRH
COMISSÃO DE AVALIAÇÃO E DESAPROPRIAÇÃO

LAUDO DE AVALIAÇÃO da Terra de acordo com o levantamento topográfico e cadastral na área de implantação do Eixo de Integração Jaguaribe-Icapuí no Estado do Ceará.

LOTE: L-54

PROPRIETÁRIO (A): FRANCISCO PEREIRA

Código	Bom/ Regular	Discriminação	Unid	Quant	Preço (R\$)	
					Unitário	Total
24.00		TERRAS				
24.04	B	Solos Aluviais	ha	0,70	500,00	350,00
TOTAL (R\$)						350,00

Importa o presente LAUDO na quantia de R\$ **350,00**
(Trezentos e cinquenta reais)

COMISSÃO DE AVALIAÇÃO E DESAPROPRIAÇÃO DA SRH

Fortaleza, ____ de _____ de _____

Estamos em TOTAL e IRREVOGÁVEL concordância com os valores acima estipulados

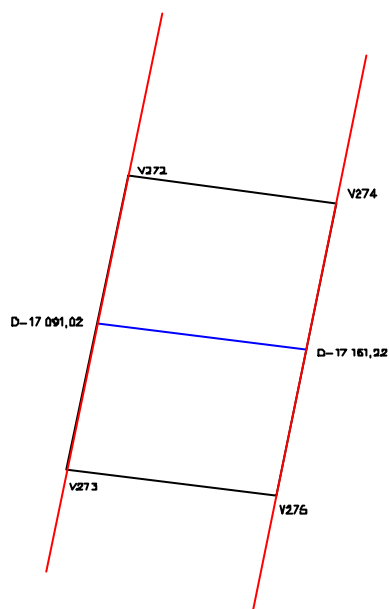
Secretaria dos Recursos Hídricos
CADASTRO DO EIXO DE INTEGRAÇÃO JAGUARIBE-ICAPUÍ
Memorial Descritivo

Lote: 54	Área (ha): 0,70	Perímetro (m):	340,32
-----------------	------------------------	-----------------------	---------------

DESCRIÇÃO DO PERÍMETRO

Partindo da estaca V272 ponto inicial, com coordenadas UTM 9.463.931,3600 Norte e 665.235,5800 Este

deste com Azimute	97 °	14 '	58 "	e distância:	70,21 m	chega-se ao ponto	V 274
deste com Azimute	191 °	42 '	43 "	e distância:	100,00 m	chega-se ao ponto	V 275
deste com Azimute	277 °	18 '	37 "	e distância:	70,18 m	chega-se ao ponto	V 273
deste com Azimute	11 °	41 '	52 "	e distância:	99,93 m	chega-se ao ponto	V 272



CONFRONTAÇÕES

NORTE: Poligonal de Contorno

LESTE: Lote 55

SUL: Poligonal de Contorno

OESTE: Lote 53

LEGENDA:

Poligonal de contorno - ————

Eixo do canal - ————

Limite da propriedade - ————

GOVERNO DO ESTADO DO CEARÁ SECRETARIA DOS RECURSOS HÍDRICOS

PROJETO DE DESENVOLVIMENTO URBANO E GESTÃO DOS RECURSOS HÍDRICOS
PROURB/RH

EIXO DE INTEGRAÇÃO JAGUARIBE-ICAPUI

PROJ.:	PROPRIETÁRIO: Francisco Pereira	DATA DE EMISSÃO: SET/99	
VISTO:		ESCALA: SEM ESCALA	REV.: 0
VERIF.:	ÁREA: 0,70 ha	PERIMETRO: 340,32 m	N° DO PROJETO:
APROV.:	CONSÓRCIO JAAKKO POYRY / AGUASOLOS		N° DO DESENHO: 54/112



LOTE Nº.: 55

PROPRIETÁRIO: FRANCISCO PEREIRA

**ANEXO F
ESTADO DO CEARÁ
SECRETARIA DE RECURSOS HÍDRICOS
FICHA PARA LEVANTAMENTO CADASTRAL DO IMÓVEL**

Código do Imóvel: L55 Denominação do Imóvel: Sítio S. Francisco

Situação:

Região: B. Jaguaribe Distrito: Mata Fresca Município: Aracati

Código Cadastral do INCRA: 146021000752-5

Tempo de ocupação: 50 anos.

DADOS SOBRE O PROPRIETÁRIO OU POSSEIRO

Nome: Francisco Pereira Apelido: _____

Nacionalidade: Brasileira Estrangeira Naturalizado

Naturalidade: Cearense Sexo: Masculino Feminino

Estado Civil: Casado Solteiro Viúvo Desquitado Outros

Data do Nascimento: 24/06/22 Profissão: Agricultor

Grau de Instrução: Analfabeto Alfabetizado Primário Médio Superior

Possui Aposentadoria: Sim Não

Residência do Ocupante: No Imóvel Fora do Imóvel

Número do Documento de Identificação: 033.206.773-49

Tipo: Cart. Ident. Cart. Prof. T. Eleitor C.P.F. Cert. Nasc.

Escritura: Nº. Registro: R-1-1.051 Folha Nº: 151 Livro: 2-D

Data: 21/03/79 Cartório: Alexandre Gondim

Endereço: Cajazeiras

Conjunto Familiar: (Apenas os familiares residentes no imóvel)

Nome	Relação com Chefe	Sexo		Idade	Est. Civil	Grau de Instrução			
		M	F			Anal.	Alfa.	Méd.	Sup.
Maria Maurício de Oliveira	esposa		x	74	casada			x	
José Augusto Pereira	filho	x		41	solteiro			x	

GOVERNO DO ESTADO DO CEARÁ
SECRETARIA DOS RECURSOS HÍDRICOS - SRH
COMISSÃO DE AVALIAÇÃO E DESAPROPRIAÇÃO

LAUDO DE AVALIAÇÃO da Terra de acordo com o levantamento topográfico e cadastral na área de implantação do Eixo de Integração Jaguaribe-Icapuí no Estado do Ceará.

LOTE: L-55
PROPRIETÁRIO (A): FRANCISCO PEREIRA

Código	Bom/ Regular	Discriminação	Unid	Quant	Preço (R\$)	
					Unitário	Total
24.00		TERRAS				
24.04	B	Solos Aluviais	ha	0,70	500,00	350,00
TOTAL (R\$)						350,00

Importa o presente LAUDO na quantia de R\$ **350,00**
(Trezentos e cinquenta reais)

COMISSÃO DE AVALIAÇÃO E DESAPROPRIAÇÃO DA SRH

Fortaleza, ____ de _____ de _____

Estamos em TOTAL e IRREVOGÁVEL concordância com os valores acima estipulados

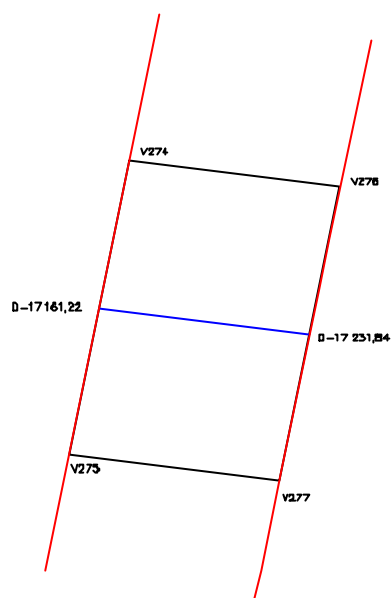
Secretaria dos Recursos Hídricos
CADASTRO DO EIXO DE INTEGRAÇÃO JAGUARIBE-ICAPUÍ - 1º Trecho
Memorial Descritivo

Lote: 55	Área (ha): 0,70	Perímetro (m): 341,30
-----------------	------------------------	------------------------------

DESCRIÇÃO DO PERÍMETRO

Partindo da estaca V274 ponto inicial, com coordenadas UTM 9.463.922,5000 Norte e 665.305,2300 Este

deste com Azimute	97 °	14 '	59 "	e distância:	70,52 m	chega-se ao ponto	V 276
deste com Azimute	191 °	36 '	18 "	e distância:	100,07 m	chega-se ao ponto	V 277
deste com Azimute	277 °	18 '	46 "	e distância:	70,71 m	chega-se ao ponto	V 275
deste com Azimute	11 °	42 '	43 "	e distância:	100,00 m	chega-se ao ponto	V 274



CONFRONTAÇÕES

NORTE: Poligonal de Contorno

LESTE: Lote 56

SUL: Poligonal de Contorno

OESTE: Lote 54

LEGENDA:

Poligonal de contorno - ———

Eixo do canal - ———

Limite da propriedade - ———

GOVERNO DO ESTADO DO CEARÁ SECRETARIA DOS RECURSOS HÍDRICOS

PROJETO DE DESENVOLVIMENTO URBANO E GESTÃO DOS RECURSOS HÍDRICOS
PROURB/RH

EIXO DE INTEGRAÇÃO JAGUARIBE-ICAPUI

PROJ.:	PROPRIETÁRIO: Francisco Pereira	DATA DE EMISSÃO: SET/99	
VISTO:		ESCALA: SEM ESCALA	REV.: 0
VERIF.:	ÁREA: 0,70 ha	PERIMETRO: 341,30 m	N° DO PROJETO:
APROV.:	CONSÓRCIO JAAKKO POYRY / AGUASOLOS		N° DO DESENHO: 55/112



LOTE Nº.: 56

PROPRIETÁRIO: ANTÔNIO AUGUSTO GONÇALVES DE CARVALHO

**ANEXO F
ESTADO DO CEARÁ
SECRETARIA DE RECURSOS HÍDRICOS
FICHA PARA LEVANTAMENTO CADASTRAL DO IMÓVEL**

Código do Imóvel: L56 Denominação do Imóvel: _____

Situação:

Região: B. Jaguaribe Distrito: Mata Fresca Município: Aracati

Código Cadastral do INCRA: 146021.007340-4

Tempo de ocupação: 53 anos.

DADOS SOBRE O PROPRIETÁRIO OU POSSEIRO

Nome: Antônio Augusto Gonçalves de Carvalho Apelido: Antº. Zuza

Nacionalidade: Brasileira Estrangeira Naturalizado

Naturalidade: _____ Sexo: Masculino Feminino

Estado Civil: Casado Solteiro Viúvo Desquitado Outros

Data do Nascimento: _____ Profissão: _____

Grau de Instrução: Analfabeto Alfabetizado Primário Médio Superior

Possui Aposentadoria: Sim Não

Residência do Ocupante: No Imóvel Fora do Imóvel

Número do Documento de Identificação: 048595963-15

Tipo: Cart. Ident. Cart. Prof. T. Eleitor C.P.F. Cert. Nasc.

Escritura: Nº. Registro: _____ Folha Nº: _____ Livro: _____

Data: _____ Cartório: _____

Endereço: Cajazeiras

Conjunto Familiar: (Apenas os familiares residentes no imóvel)

Nome	Relação com Chefe	Sexo		Idade	Est. Civil	Grau de Instrução			
		M	F			Anal.	Alfa.	Méd.	Sup.
Dimas Fabrício Maia	cunhado	x		63	casado	x			
Jovelina Gonçalves Carvalho	irmã		x	62	casada		x		
Pedro José Carvalho Maia	sobrinho	x		19	solteiro		x		

GOVERNO DO ESTADO DO CEARÁ
SECRETARIA DOS RECURSOS HÍDRICOS - SRH
COMISSÃO DE AVALIAÇÃO E DESAPROPRIAÇÃO

LAUDO DE AVALIAÇÃO da Terra de acordo com o levantamento topográfico e cadastral na área de implantação do Eixo de Integração Jaguaribe-Icapuí no Estado do Ceará.

LOTE: L-56

PROPRIETÁRIO (A): ANTÔNIO AUGUSTO GONÇALVES DE CARVALHO

Código	Bom/ Regular	Discriminação	Unid	Quant	Preço (R\$)	
					Unitário	Total
24.00 24.04	B	TERRAS Solos Aluviais	ha	0,75	500,00	375,00
TOTAL (R\$)						375,00

Importa o presente LAUDO na quantia de R\$ **375,00**
(Trezentos e setenta e cinco reais)

COMISSÃO DE AVALIAÇÃO E DESAPROPRIAÇÃO DA SRH

Fortaleza, ____ de _____ de _____

Estamos em TOTAL e IRREVOGÁVEL concordância com os valores acima estipulados

GOVERNO DO ESTADO DO CEARÁ
SECRETARIA DOS RECURSOS HÍDRICOS - SRH
COMISSÃO DE AVALIAÇÃO E DESAPROPRIAÇÃO

LAUDO DE AVALIAÇÃO das benfeitorias de acordo com o levantamento topográfico e cadastral na área de implantação do Eixo de Integração Jaguaribe-Icapuí no Estado do Ceará.

LOTE: L-56
PROPRIETÁRIO (A): ANTÔNIO AUGUSTO GONÇALVES DE CARVALHO

Código	Bom/ Regular	Discriminação	Unid	Quant	Preço (R\$)		
					Unitário	Total	
15.00	B	CERCAS					
15.09	B	Cerca de arame farpado com 09 fios	m	200,00	1,80	360,00	
26.00	B	CULTURAS ANUAIS (em produção)					
25.07	B	Cajueiro	pé	30,00	20,51	615,30	
						TOTAL (R\$)	975,30

Importa o presente LAUDO na quantia de R\$ 975,30
(Novecentos e setenta e cinco reais e trinta centavos)

COMISSÃO DE AVALIAÇÃO E DESAPROPRIAÇÃO DA SRH

Fortaleza, ____ de _____ de _____

Estamos em TOTAL e IRREVOGÁVEL concordância com os valores acima estipulados

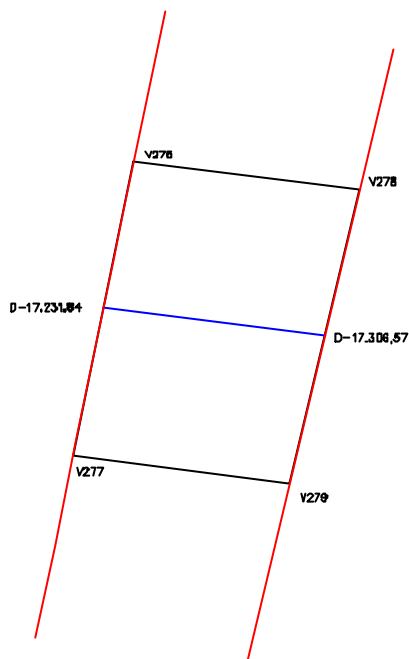
Secretaria dos Recursos Hídricos
CADASTRO DO EIXO DE INTEGRAÇÃO JAGUARIBE-ICAPUÍ
Memorial Descritivo

Lote: 56	Área (ha): 0,75	Perímetro (m): 349,96
-----------------	------------------------	------------------------------

DESCRIÇÃO DO PERÍMETRO

Partindo da estaca V276 ponto inicial, com coordenadas UTM 9.463.913,6000 Norte e 665.375,1900 Este

deste com Azimute	97 °	15 '	12 "	e distância:	76,35 m	chega-se ao ponto	V 278
deste com Azimute	193 °	27 '	13 "	e distância:	100,45 m	chega-se ao ponto	V 279
deste com Azimute	277 °	19 '	3 "	e distância:	73,10 m	chega-se ao ponto	V 277
deste com Azimute	11 °	36 '	18 "	e distância:	100,07 m	chega-se ao ponto	V 276



CONFRONTAÇÕES

NORTE: Poligonal de Contorno

LESTE: Lote 57

SUL: Poligonal de Contorno

OESTE: Lote 55

LEGENDA:

Poligonal de contorno — ———
Eixo do canal — ————
Limite da propriedade — ————

GOVERNO DO ESTADO DO CEARÁ SECRETARIA DOS RECURSOS HÍDRICOS

PROJETO DE DESENVOLVIMENTO URBANO E GESTÃO DOS RECURSOS HÍDRICOS
PROURB/RH

EIXO DE INTEGRAÇÃO JAGUARIBE—ICAPUI

PROJ.:	PROPRIETÁRIO: Antonio Augusto G. de Carvalho LOTE: 56	DATA DE EMISSÃO: SET/99
VISTO:		ESCALA: SEM ESCALA
VERIF.:	ÁREA: 0,75 ha PERIMETRO: 349,96 m	N° DO PROJETO:
APROV.:	CONSÓRCIO JAAKKO POYRY / AGUASOLOS	N° DO DESENHO: 56/112



LOTE Nº.: 57

PROPRIETÁRIO: RAIMUNDO GONÇALVES DE CARVALHO

**ANEXO F
ESTADO DO CEARÁ
SECRETARIA DE RECURSOS HÍDRICOS
FICHA PARA LEVANTAMENTO CADASTRAL DO IMÓVEL**

Código do Imóvel: L57 Denominação do Imóvel: Sítio S. Raimundo

Situação:

Região: B. Jaguaribe Distrito: Mata Fresca Município: Aracati

Código Cadastral do INCRA: 146021.007358-7

Tempo de ocupação: 67 anos.

DADOS SOBRE O PROPRIETÁRIO OU POSSEIRO

Nome: Raimundo Gonçalves de Carvalho Apelido: Rdo. de Pedro Zuza

Nacionalidade: Brasileira Estrangeira Naturalizado

Naturalidade: Cearense Sexo: Masculino Feminino

Estado Civil: Casado Solteiro Viúvo Desquitado Outros

Data do Nascimento: 01/02/28 Profissão: Agricultor

Grau de Instrução: Analfabeto Alfabetizado Primário Médio Superior

Possui Aposentadoria: Sim Não

Residência do Ocupante: No Imóvel Fora do Imóvel

Número do Documento de Identificação: 228.276.173-15

Tipo: Cart. Ident. Cart. Prof. T. Eleitor C.P.F. Cert. Nasc.

Escritura: Nº. Registro: 4498 Folha Nº: 138 Livro: 3F

Data: 12/01/72 Cartório: Alexandre Gondim - Aracati

Endereço: 62.800:00 Cajazeiras

Conjunto Familiar: (Apenas os familiares residentes no imóvel)

Nome	Relação com Chefe	Sexo		Idade	Est. Civil	Grau de Instrução			
		M	F			Anal.	Alfa.	Méd.	Sup.
<u>Geralda da C. Carvalho</u>	<u>esposa</u>		<u>x</u>	<u>66</u>	<u>casada</u>		<u>x</u>		
<u>Gilson da Costa Carvalho</u>	<u>filho</u>	<u>x</u>		<u>24</u>	<u>solteira</u>			<u>x</u>	

GOVERNO DO ESTADO DO CEARÁ
SECRETARIA DOS RECURSOS HÍDRICOS - SRH
COMISSÃO DE AVALIAÇÃO E DESAPROPRIAÇÃO

LAUDO DE AVALIAÇÃO da Terra de acordo com o levantamento topográfico e cadastral na área de implantação do Eixo de Integração Jaguaribe-Icapuí no Estado do Ceará.

LOTE: L-57

PROPRIETÁRIO (A): RAIMUNDO GONÇALVES DE CARVALHO

Código	Bom/ Regular	Discriminação	Unid	Quant	Preço (R\$)	
					Unitário	Total
24.00 24.04	B	TERRAS Solos Aluviais	ha	0,59	500,00	295,00
TOTAL (R\$)						295,00

Importa o presente LAUDO na quantia de R\$ **295,00**
(Duzentos e noventa e cinco reais)

COMISSÃO DE AVALIAÇÃO E DESAPROPRIAÇÃO DA SRH

Fortaleza, ____ de _____ de _____

Estamos em TOTAL e IRREVOGÁVEL concordância com os valores acima estipulados

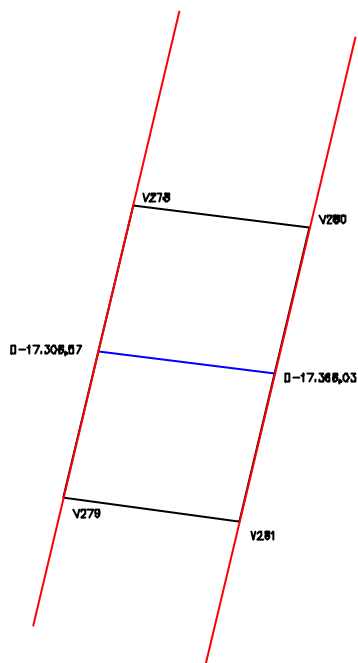
Secretaria dos Recursos Hídricos
CADASTRO DO EIXO DE INTEGRAÇÃO JAGUARIBE-ICAPUÍ
Memorial Descritivo

Lote: 57	Área (ha): 0,59	Perímetro (m): 319,87
-----------------	------------------------	------------------------------

DESCRIÇÃO DO PERÍMETRO

Partindo da estaca V278 ponto inicial, com coordenadas UTM 9.463.903,9600 Norte e 665.450,9300 Este

deste com Azimute	97 °	15 '	19 "	e distância:	59,47 m	chega-se ao ponto	V 280
deste com Azimute	193 °	27 '	9 "	e distância:	100,50 m	chega-se ao ponto	V 281
deste com Azimute	277 °	18 '	15 "	e distância:	59,46 m	chega-se ao ponto	V 279
deste com Azimute	13 °	27 '	13 "	e distância:	100,45 m	chega-se ao ponto	V 278



CONFRONTAÇÕES

NORTE: Poligonal de Contorno

LESTE: Lote 58

SUL: Poligonal de Contorno

OESTE: Lote 56

LEGENDA:

Poligonal de contorno - ———
Eixo do canal - ————
Limite da propriedade - ————

GOVERNO DO ESTADO DO CEARÁ SECRETARIA DOS RECURSOS HÍDRICOS

PROJETO DE DESENVOLVIMENTO URBANO E GESTÃO DOS RECURSOS HÍDRICOS
PROURB/RH

EIXO DE INTEGRAÇÃO JAGUARIBE-ICAPUI

PROJ.:	PROPRIETÁRIO: Raimundo Gonçalves de Carvalho LOTE: 57	DATA DE EMISSÃO: SET/99	
VISTO:		ESCALA: SEM ESCALA	REV.: 0
VERIF.:	ÁREA: 0,59 ha	PERIMETRO: 319,87 m	N° DO PROJETO:
APROV.:	CONSÓRCIO JAAKKO POYRY / AGUASOLOS		N° DO DESENHO: 57/112



LOTE Nº.: 58

PROPRIETÁRIO: JOSÉ PEREIRA DE CARVALHO

**ANEXO F
ESTADO DO CEARÁ
SECRETARIA DE RECURSOS HÍDRICOS
FICHA PARA LEVANTAMENTO CADASTRAL DO IMÓVEL**

Código do Imóvel: L58 Denominação do Imóvel: Fazenda Cajazeiras

Situação:

Região: Baixo Jaguaribe Distrito: Cajazeiras Município: Aracati

Código Cadastral do INCRA: 156035.101524-0

Tempo de ocupação: 50 anos.

DADOS SOBRE O PROPRIETÁRIO OU POSSEIRO

Nome: José Pereira de Carvalho Apelido: Nicolau

Nacionalidade: Brasileira Estrangeira Naturalizado

Naturalidade: Aracati Sexo: Masculino Feminino

Estado Civil: Casado Solteiro Viúvo Desquitado Outros

Data do Nascimento: 20/07/29 Profissão: Agricultor

Grau de Instrução: Analfabeto Alfabetizado Primário Médio Superior

Possui Aposentadoria: Sim Não

Residência do Ocupante: No Imóvel Fora do Imóvel

Número do Documento de Identificação: 048593.833-20

Tipo: Cart. Ident. Cart. Prof. T. Eleitor C.P.F. Cert. Nasc.

Escritura: Nº. Registro: _____ Folha Nº: _____ Livro: _____

Data: _____ Cartório: _____

Endereço: Cajazeiras

Conjunto Familiar: (Apenas os familiares residentes no imóvel)

Nome	Relação com Chefe	Sexo		Idade	Est. Civil	Grau de Instrução			
		M	F			Anal.	Alfa.	Méd.	Sup.
Omerina Ferreira Gondim	comp.		x	55	solteira			x	
Gilvan Ferreira Gondim	filho	x		19	solteiro				

GOVERNO DO ESTADO DO CEARÁ
SECRETARIA DOS RECURSOS HÍDRICOS - SRH
COMISSÃO DE AVALIAÇÃO E DESAPROPRIAÇÃO

LAUDO DE AVALIAÇÃO da Terra de acordo com o levantamento topográfico e cadastral na área de implantação do Eixo de Integração Jaguaribe-Icapuí no Estado do Ceará.

LOTE: L-58
PROPRIETÁRIO (A): JOSÉ PEREIRA DE CARVALHO

Código	Bom/ Regular	Discriminação	Unid	Quant	Preço (R\$)		
					Unitário	Total	
24.00		TERRAS					
24.04	B	Solos Aluviais	ha	1,22	500,00	610,00	
						TOTAL (R\$)	610,00

Importa o presente LAUDO na quantia de R\$ **610,00**
 (Seiscentos e dez reais)

COMISSÃO DE AVALIAÇÃO E DESAPROPRIAÇÃO DA SRH

Fortaleza, ____ de _____ de _____

Estamos em TOTAL e IRREVOGÁVEL concordância com os valores acima estipulados

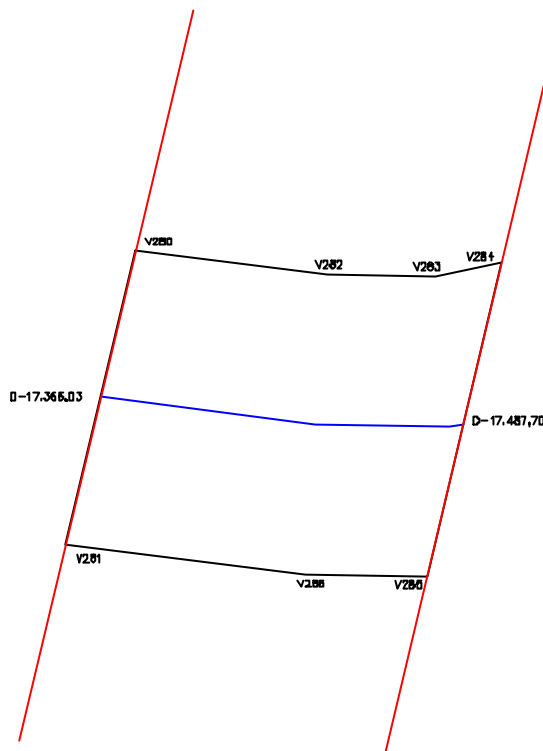
Secretaria dos Recursos Hídricos
CADASTRO DO EIXO DE INTEGRAÇÃO JAGUARIBE-ICAPUÍ
Memorial Descritivo

Lote: 58	Área (ha): 1,22	Perímetro (m): 452,33
-----------------	------------------------	------------------------------

DESCRIÇÃO DO PERÍMETRO

Partindo da estaca V280 ponto inicial, com coordenadas UTM 9.463.896,4500 Norte e 665.509,9200 Este

deste com Azimute	97 °	15 '	4 "	e distância:	64,17 m	chega-se ao ponto	V 282
deste com Azimute	90 °	53 '	40 "	e distância:	35,86 m	chega-se ao ponto	V 283
deste com Azimute	78 °	20 '	57 "	e distância:	23,08 m	chega-se ao ponto	V 284
deste com Azimute	193 °	27 '	8 "	e distância:	107,59 m	chega-se ao ponto	V 285
deste com Azimute	270 °	54 '	15 "	e distância:	40,56 m	chega-se ao ponto	V 286
deste com Azimute	277 °	18 '	55 "	e distância:	80,58 m	chega-se ao ponto	V 281
deste com Azimute	13 °	27 '	9 "	e distância:	100,50 m	chega-se ao ponto	V 280



CONFRONTAÇÕES

NORTE: Poligonal de Contorno

LESTE: Lote 59

SUL: Poligonal de Contorno

OESTE: Lote 57

LEGENDA:

Poligonal de contorno - ———

Eixo do canal - ————

Limite da propriedade - ————

GOVERNO DO ESTADO DO CEARÁ SECRETARIA DOS RECURSOS HÍDRICOS

PROJETO DE DESENVOLVIMENTO URBANO E GESTÃO DOS RECURSOS HÍDRICOS
PROURB/RH

EIXO DE INTEGRAÇÃO JAGUARIBE-ICAPUI

PROJ.:	PROPRIETÁRIO: José Pereira de Carvalho	DATA DE EMISSÃO: SET/99	
VISTO:		ESCALA: SEM ESCALA	REV.: 0
VERIF.:	ÁREA: 1,22 ha	PERIMETRO: 452,33 m	N° DO PROJETO:
APROV.:	CONSÓRCIO JAAKKO POYRY / AGUASOLOS		N° DO DESENHO: 58/112



LOTE Nº.: 59

PROPRIETÁRIO: JOSÉ SOAREA DA SILVA

**ANEXO F
ESTADO DO CEARÁ
SECRETARIA DE RECURSOS HÍDRICOS
FICHA PARA LEVANTAMENTO CADASTRAL DO IMÓVEL**

Código do Imóvel: L59 Denominação do Imóvel: Sítio S. José

Situação:

Região: B. Jaguaribe Distrito: Mata Fresca Município: Aracati

Código Cadastral do INCRA: 146021004081-6

Tempo de ocupação: 54 anos.

DADOS SOBRE O PROPRIETÁRIO OU POSSEIRO

Nome: José Soarea da Silva Apelido: Zé soares

Nacionalidade: Brasileira Estrangeira Naturalizado

Naturalidade: Cearense Sexo: Masculino Feminino

Estado Civil: Casado Solteiro Viúvo Desquitado Outros

Data do Nascimento: 17/12/20 Profissão: Agricultor

Grau de Instrução: Analfabeto Alfabetizado Primário Médio Superior

Possui Aposentadoria: Sim Não

Residência do Ocupante: No Imóvel Fora do Imóvel

Número do Documento de Identificação: 048593753-00

Tipo: Cart. Ident. Cart. Prof. T. Eleitor C.P.F. Cert. Nasc.

Escritura: Nº. Registro: 3050 Folha Nº: 150 Livro: 2-L

Data: 27/12/82 Cartório: Alexandre Gondim

Endereço: Cajazeiras

Conjunto Familiar: (Apenas os familiares residentes no imóvel)

Nome	Relação com Chefe	Sexo		Idade	Est. Civil	Grau de Instrução			
		M	F			Anal.	Alfa.	Méd.	Sup.
Isabel Ribeiro	esposa		x	77	casada			x	

GOVERNO DO ESTADO DO CEARÁ
SECRETARIA DOS RECURSOS HÍDRICOS - SRH
COMISSÃO DE AVALIAÇÃO E DESAPROPRIAÇÃO

LAUDO DE AVALIAÇÃO da Terra de acordo com o levantamento topográfico e cadastral na área de implantação do Eixo de Integração Jaguaribe-Icapuí no Estado do Ceará.

LOTE: L-59
PROPRIETÁRIO (A): JOSÉ SOARES DA SILVA

Código	Bom/ Regular	Discriminação	Unid	Quant	Preço (R\$)	
					Unitário	Total
24.00		TERRAS				
24.04	B	Solos Aluviais	ha	1,39	500,00	695,00
TOTAL (R\$)						695,00

Importa o presente LAUDO na quantia de R\$ **695,00**
(Seiscentos e noventa e cinco reais)

COMISSÃO DE AVALIAÇÃO E DESAPROPRIAÇÃO DA SRH

Fortaleza, ____ de _____ de ____

Estamos em TOTAL e IRREVOGÁVEL concordância com os valores acima estipulados

GOVERNO DO ESTADO DO CEARÁ
SECRETARIA DOS RECURSOS HÍDRICOS - SRH
COMISSÃO DE AVALIAÇÃO E DESAPROPRIAÇÃO

LAUDO DE AVALIAÇÃO das benfeitorias de acordo com o levantamento topográfico e cadastral na área de implantação do Eixo de Integração Jaguaribe-Icapuí no Estado do Ceará.

LOTE: L-59
PROPRIETÁRIO (A): JOSÉ SOARES DA SILVA

Código	Bom/ Regular	Discriminação	Unid	Quant	Preço (R\$)		
					Unitário	Total	
15.00	B	CERCAS					
15.09	B	Cerca de arame farpado com 09 fios	m	22,00	1,80	39,60	
						TOTAL (R\$)	39,60

Importa o presente LAUDO na quantia de R\$ **39,60**
 (Trinta e nove reais e sessenta centavos)

COMISSÃO DE AVALIAÇÃO E DESAPROPRIAÇÃO DA SRH

Fortaleza, ____ de _____ de _____

Estamos em TOTAL e IRREVOGÁVEL concordância com os valores acima estipulados

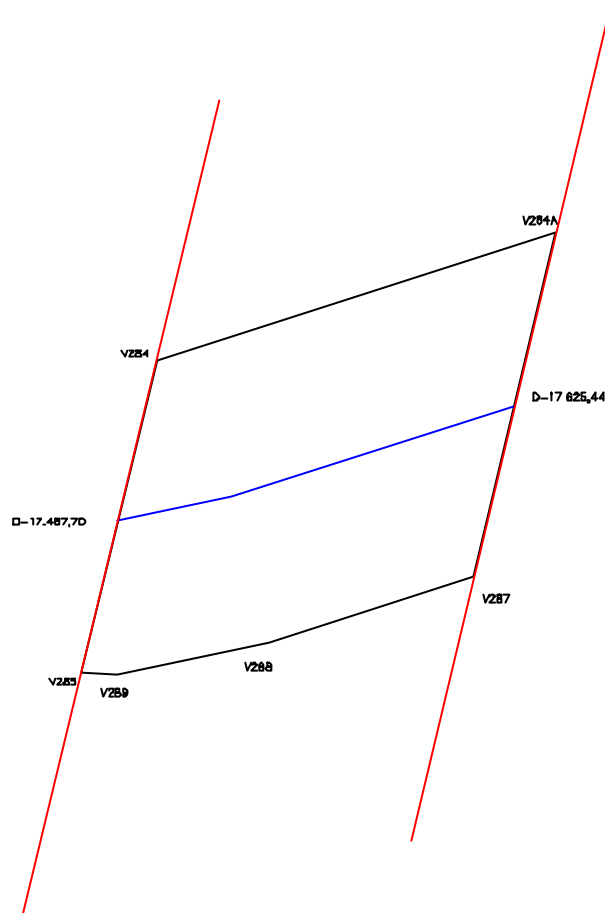
Secretaria dos Recursos Hídricos
CADASTRO DO EIXO DE INTEGRAÇÃO JAGUARIBE-ICAPUÍ
Memorial Descritivo

Lote: 59	Área (ha): 1,39	Perímetro (m): 500,84
-----------------	------------------------	------------------------------

DESCRIÇÃO DO PERÍMETRO

Partindo da estaca V284 ponto inicial, com coordenadas UTM 9.463.892,4500 Norte e 665.632,0400 Este

deste com Azimute	72 °	15 '	39 "	e distância:	139,82 m	chega-se ao ponto	V 284A
deste com Azimute	193 °	27 '	15 "	e distância:	118,19 m	chega-se ao ponto	V 287
deste com Azimute	252 °	6 '	21 "	e distância:	71,70 m	chega-se ao ponto	V 288
deste com Azimute	258 °	20 '	0 "	e distância:	51,68 m	chega-se ao ponto	V 289
deste com Azimute	270 °	55 '	4 "	e distância:	11,86 m	chega-se ao ponto	V 285
deste com Azimute	13 °	27 '	8 "	e distância:	107,59 m	chega-se ao ponto	V 284



CONFRONTAÇÕES

NORTE: Poligonal de Contorno

LESTE: Lote 60

SUL: Poligonal de Contorno

OESTE: Lote 58

LEGENDA:

Poligonal de contorno - _____
Eixo da canal - _____
Limite da Propriedade - _____

GOVERNO DO ESTADO DO CEARÁ SECRETARIA DOS RECURSOS HÍDRICOS

PROJETO DE DESENVOLVIMENTO URBANO E GESTÃO DOS RECURSOS HÍDRICOS
PROURB/RH

EIXO DE INTEGRAÇÃO JAGUARIBE-ICAPUI

PROJ.:	PROPRIETÁRIO: José Soares da Silva	DATA DE EMISSÃO: SET/99	
VISTO:		ESCALA: SEM ESCALA	REV.: 0
VERIF.:	ÁREA: 1,39 ha	PERIMETRO: 500,84 m	N° DO PROJETO:
APROV.:	CONSÓRCIO JAAKKO POYRY / AGUASOLOS		N° DO DESENHO: 59/112



LOTE Nº.: 60

PROPRIETÁRIO: JOÃO MOREIRA DE SOUZA

ANEXO F
ESTADO DO CEARÁ
SECRETARIA DE RECURSOS HÍDRICOS
FICHA PARA LEVANTAMENTO CADASTRAL DO IMÓVEL

Código do Imóvel: L60 Denominação do Imóvel: _____

Situação:

Região: B. Jaguaribe Distrito: Cajazeiras Município: Aracati

Código Cadastral do INCRA: 146021-001740-7

Tempo de ocupação: 50 anos.

DADOS SOBRE O PROPRIETÁRIO OU POSSEIRO

Nome: João Moreira de Souza Apelido: João zito

Nacionalidade: Brasileira Estrangeira Naturalizado

Naturalidade: Jaguaruana Sexo: Masculino Feminino

Estado Civil: Casado Solteiro Viúvo Desquitado Outros

Data do Nascimento: 26/01/26 Profissão: Agricultor

Grau de Instrução: Analfabeto Alfabetizado Primário Médio Superior

Possui Aposentadoria: Sim Não

Residência do Ocupante: No Imóvel Fora do Imóvel

Número do Documento de Identificação: 024515653-49

Tipo: Cart. Ident. Cart. Prof. T. Eleitor C.P.F. Cert. Nasc.

Escritura: Nº. Registro: 3734 Folha Nº: 84 Livro: 3-E

Data: 09/12/64 Cartório: Hilton Gondim Bandeira (Aracati) - 2º cartório

Endereço: Cajazeiras, 164 (SUCAM)

Conjunto Familiar: (Apenas os familiares residentes no imóvel)

Nome	Relação com Chefe	Sexo		Idade	Est. Civil	Grau de Instrução			
		M	F			Anal.	Alfa.	Méd.	Sup.
Mª Lurdes Ribeiro	esposa		x	65	casada	x			
Mª Lucilene Ribeiro de Carvalho	filho		x	33	solteira			x	
Aline Mª Nogueira de Castro	agradado		x	46	solteira			x	
Danilo Lucas Ribeiro	neto	x		7	solteiro			x	
Ana Paula Ferreira Ribeiro	neta		x	16	solteira			x	

GOVERNO DO ESTADO DO CEARÁ
SECRETARIA DOS RECURSOS HÍDRICOS - SRH
COMISSÃO DE AVALIAÇÃO E DESAPROPRIAÇÃO

LAUDO DE AVALIAÇÃO da Terra de acordo com o levantamento topográfico e cadastral na área de implantação do Eixo de Integração Jaguaribe-Icapuí no Estado do Ceará.

LOTE: L-60

PROPRIETÁRIO (A): JOÃO MOREIRA DE SOUZA

Código	Bom/ Regular	Discriminação	Unid	Quant	Preço (R\$)	
					Unitário	Total
24.00 24.04	B	TERRAS Solos Aluviais	ha	1,12	500,00	560,00
TOTAL (R\$)						560,00

Importa o presente LAUDO na quantia de R\$ **560,00**
(Quinhentos e sessenta reais)

COMISSÃO DE AVALIAÇÃO E DESAPROPRIAÇÃO DA SRH

Fortaleza, ____ de _____ de _____

Estamos em TOTAL e IRREVOGÁVEL concordância com os valores acima estipulados

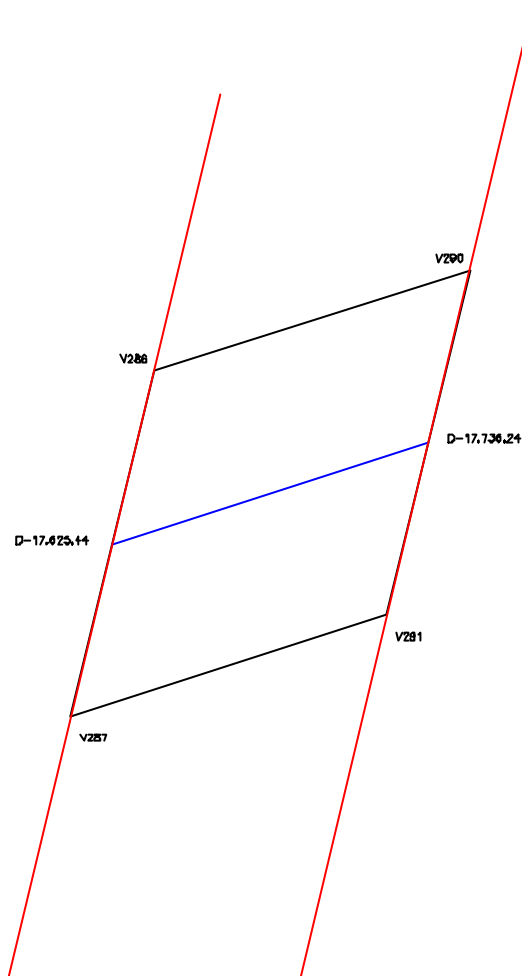
Secretaria dos Recursos Hídricos
CADASTRO DO EIXO DE INTEGRAÇÃO JAGUARIBE-ICAPUÍ
Memorial Descritivo

Lote: 60	Área (ha): 1,12	Perímetro (m): 457,44
-----------------	------------------------	------------------------------

DESCRIÇÃO DO PERÍMETRO

Partindo da estaca V284A ponto inicial, com coordenadas UTM 9.463.935,0500 Norte e 665.765,2100 Este

deste com Azimute	72 °	15 '	22 "	e distância:	110,61 m	chega-se ao ponto	V 290
deste com Azimute	193 °	27 '	17 "	e distância:	117,84 m	chega-se ao ponto	V 291
deste com Azimute	252 °	6 '	5 "	e distância:	110,79 m	chega-se ao ponto	V 287
deste com Azimute	13 °	27 '	15 "	e distância:	118,19 m	chega-se ao ponto	V 284A



CONFRONTAÇÕES

NORTE: Poligonal de Contorno

LESTE: Lote 61

SUL: Poligonal de Contorno

OESTE: Lote 59

LEGENDA:

Poligonal de contorno - ———
Eixo do canal - ———
Limite da Propriedade - ———

GOVERNO DO ESTADO DO CEARÁ SECRETARIA DOS RECURSOS HÍDRICOS

PROJETO DE DESENVOLVIMENTO URBANO E GESTÃO DOS RECURSOS HÍDRICOS
PROURB/RH

EIXO DE INTEGRAÇÃO JAGUARIBE-ICAPUI

PROJ.:	PROPRIETÁRIO: João Moreira de Sousa	DATA DE EMISSÃO: SET/99	
VISTO:		ESCALA: SEM ESCALA	REV.: 0
VERIF.:	ÁREA: 1,12 ha	PERIMETRO: 457,44 m	N° DO PROJETO:
APROV.:	CONSÓRCIO JAAKKO POYRY / AGUASOLOS		N° DO DESENHO: 60/112



LOTE Nº.: 61

PROPRIETÁRIO: RAIMUNDA FERREIRA DE OLIVEIRA

**ANEXO F
ESTADO DO CEARÁ
SECRETARIA DE RECURSOS HÍDRICOS
FICHA PARA LEVANTAMENTO CADASTRAL DO IMÓVEL**

Código do Imóvel: L61 Denominação do Imóvel: Sítio Cajazeiras

Situação:

Região: B. Jaguaribe Distrito: Mata Fresca Município: Aracati

Código Cadastral do INCRA: 2497996.1

Tempo de ocupação: 27 anos.

DADOS SOBRE O PROPRIETÁRIO OU POSSEIRO

Nome: Raimunda Ferreira de Oliveira Apelido: Caetano

Nacionalidade: Brasileira Estrangeira Naturalizado

Naturalidade: Cearense Sexo: Masculino Feminino

Estado Civil: Casado Solteiro Viúvo Desquitado Outros

Data do Nascimento: 22/08/22 Profissão: Agricultora Aposentada

Grau de Instrução: Analfabeto Alfabetizado Primário Médio Superior

Possui Aposentadoria: Sim Não

Residência do Ocupante: No Imóvel Fora do Imóvel

Número do Documento de Identificação: 566.821.403/63 2

Tipo: Cart. Ident. Cart. Prof. T. Eleitor C.P.F. Cert. Nasc.

Escritura: Nº. Registro: 4675 Folha Nº: 36 Livro: 3-G

Data: _____ Cartório: Alexandre Gondim

Endereço: Cajazeiras

Conjunto Familiar: (Apenas os familiares residentes no imóvel)

Nome	Relação com Chefe	Sexo		Idade	Est. Civil	Grau de Instrução			
		M	F			Anal.	Alfa.	Méd.	Sup.
Jaqueline Ferreira	neta		x	19	solteira		x		
Vanessa Ferreira	bisneta		x	1	solteira				

GOVERNO DO ESTADO DO CEARÁ
SECRETARIA DOS RECURSOS HÍDRICOS - SRH
COMISSÃO DE AVALIAÇÃO E DESAPROPRIAÇÃO

LAUDO DE AVALIAÇÃO da Terra de acordo com o levantamento topográfico e cadastral na área de implantação do Eixo de Integração Jaguaribe-Icapuí no Estado do Ceará.

LOTE: L-61
PROPRIETÁRIO (A): RAIMUNDA FERREIRA DE OLIVEIRA

Código	Bom/ Regular	Discriminação	Unid	Quant	Preço (R\$)		
					Unitário	Total	
24.00		TERRAS					
24.04	B	Solos Aluviais	ha	1,04	500,00	520,00	
						TOTAL (R\$)	520,00

Importa o presente LAUDO na quantia de R\$ **520,00**
(Quinhentos e vinte reais)

COMISSÃO DE AVALIAÇÃO E DESAPROPRIAÇÃO DA SRH

Fortaleza, ____ de _____ de _____

Estamos em TOTAL e IRREVOGÁVEL concordância com os valores acima estipulados

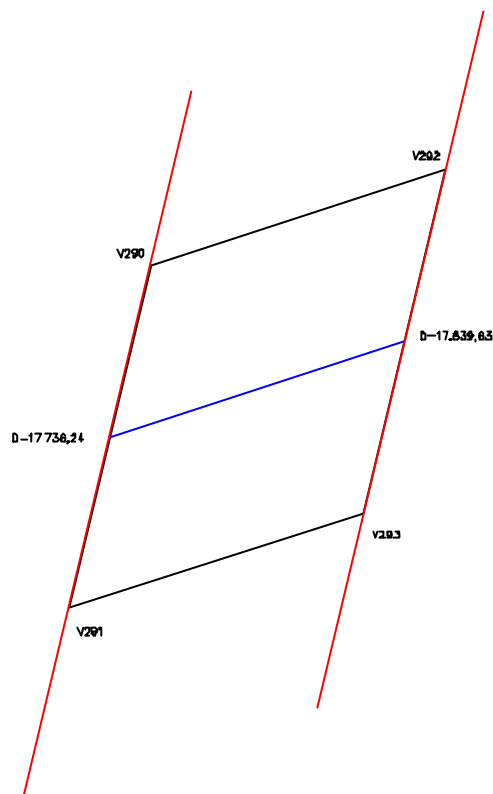
Secretaria dos Recursos Hídricos
CADASTRO DO EIXO DE INTEGRAÇÃO JAGUARIBE-ICAPUÍ
Memorial Descritivo

Lote: 61	Área (ha): 1,04	Perímetro (m): 441,96
-----------------	------------------------	------------------------------

DESCRIÇÃO DO PERÍMETRO

Partindo da estaca V290 ponto inicial, com coordenadas UTM 9.463.968,7600 Norte e 665.870,5600 Este

deste com Azimute	72 °	15 '	36 "	e distância:	103,22 m	chega-se ao ponto	V 292
deste com Azimute	193 °	27 '	15 "	e distância:	117,50 m	chega-se ao ponto	V 293
deste com Azimute	252 °	5 '	58 "	e distância:	103,40 m	chega-se ao ponto	V 291
deste com Azimute	13 °	27 '	17 "	e distância:	117,84 m	chega-se ao ponto	V 290



CONFRONTAÇÕES

NORTE: Poligonal de Contorno

LESTE: Lote 62

SUL: Poligonal de Contorno

OESTE: Lote 60

LEGENDA:

Poligonal de contorno - ————
Eixo do canal - ————
Limite da Propriedade - ————

GOVERNO DO ESTADO DO CEARÁ SECRETARIA DOS RECURSOS HÍDRICOS

PROJETO DE DESENVOLVIMENTO URBANO E GESTÃO DOS RECURSOS HÍDRICOS
PROURB/RH

EIXO DE INTEGRAÇÃO JAGUARIBE-ICAPUI

PROJ.:	PROPRIETÁRIO: Raimunda Ferreira de Oliveira	DATA DE EMISSÃO: SET/99	
VISTO:		ESCALA: SEM ESCALA	REV.: 0
VERIF.:	ÁREA: 1,04 ha	PERIMETRO: 441,96 m	N° DO PROJETO:
APROV.:	CONSÓRCIO JAAKKO POYRY / AGUASOLOS		N° DO DESENHO: 61/112



LOTE Nº.: 62

PROPRIETÁRIO: ORLANDO BARBOSA COSTA

**ANEXO F
ESTADO DO CEARÁ
SECRETARIA DE RECURSOS HÍDRICOS
FICHA PARA LEVANTAMENTO CADASTRAL DO IMÓVEL**

Código do Imóvel: L62 Denominação do Imóvel: Sítio Cajazeiras

Situação:

Região: B. Jaguaribe Distrito: Mata Fresca Município: Aracati

Código Cadastral do INCRA: 146021007927.5

Tempo de ocupação: 38 anos.

DADOS SOBRE O PROPRIETÁRIO OU POSSEIRO

Nome: Orlando Barbosa Costa Apelido: _____

Nacionalidade: Brasileira Estrangeira Naturalizado

Naturalidade: Cearense Sexo: Masculino Feminino

Estado Civil: Casado Solteiro Viúvo Desquitado Outros

Data do Nascimento: 02/08/34 Profissão: Agricultor

Grau de Instrução: Analfabeto Alfabetizado Primário Médio Superior

Possui Aposentadoria: Sim Não

Residência do Ocupante: No Imóvel Fora do Imóvel

Número do Documento de Identificação: 247754443-67

Tipo: Cart. Ident. Cart. Prof. T. Eleitor C.P.F. Cert. Nasc.

Escritura: Nº. Registro: - Folha Nº: 28 a 30 Livro: 181

Data: 01/11/61 Cartório: Alexandre Gondim

Endereço: _____

Conjunto Familiar: (Apenas os familiares residentes no imóvel)

Nome	Relação com Chefe	Sexo		Idade	Est. Civil	Grau de Instrução			
		M	F			Anal.	Alfa.	Méd.	Sup.

GOVERNO DO ESTADO DO CEARÁ
SECRETARIA DOS RECURSOS HÍDRICOS - SRH
COMISSÃO DE AVALIAÇÃO E DESAPROPRIAÇÃO

LAUDO DE AVALIAÇÃO da Terra de acordo com o levantamento topográfico e cadastral na área de implantação do Eixo de Integração Jaguaribe-Icapuí no Estado do Ceará.

LOTE: L-62
PROPRIETÁRIO (A): ORLANDO BARBOSA COSTA

Código	Bom/ Regular	Discriminação	Unid	Quant	Preço (R\$)		
					Unitário	Total	
24.00		TERRAS					
24.04	B	Solos Aluviais	ha	0,43	500,00	215,00	
						TOTAL (R\$)	215,00

Importa o presente LAUDO na quantia de R\$ **215,00**
(Duzentos e quinze reais)

COMISSÃO DE AVALIAÇÃO E DESAPROPRIAÇÃO DA SRH

Fortaleza, ____ de _____ de _____

Estamos em TOTAL e IRREVOGÁVEL concordância com os valores acima estipulados

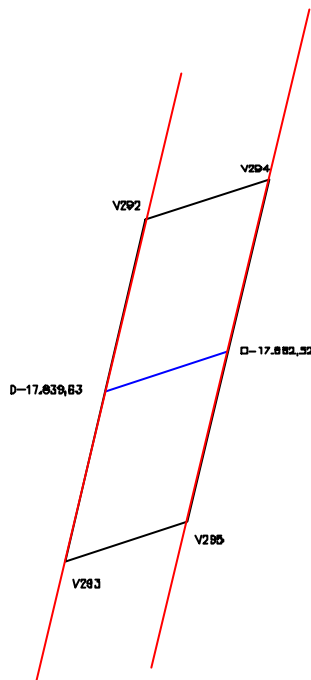
Secretaria dos Recursos Hídricos
CADASTRO DO EIXO DE INTEGRAÇÃO JAGUARIBE-ICAPUÍ
Memorial Descritivo

Lote: 62	Área (ha): 0,43	Perímetro (m):	320,60
-----------------	------------------------	-----------------------	---------------

DESCRIÇÃO DO PERÍMETRO

Partindo da estaca V292 ponto inicial, com coordenadas UTM 9.464.000,2100 Norte e 665.968,8700 Este

deste com Azimute	72 °	15 '	32 "	e distância:	42,83 m	chega-se ao ponto	V 294
deste com Azimute	193 °	27 '	17 "	e distância:	117,37 m	chega-se ao ponto	V 295
deste com Azimute	252 °	6 '	20 "	e distância:	42,90 m	chega-se ao ponto	V 293
deste com Azimute	13 °	27 '	15 "	e distância:	117,50 m	chega-se ao ponto	V 292



CONFRONTAÇÕES

NORTE: Poligonal de Contorno

LESTE: Lote 63

SUL: Poligonal de Contorno

OESTE: Lote 61

LEGENDA:

Poligonal de contorno - ————
Eixo do canal - ————
Limite da Propriedade - ————

GOVERNO DO ESTADO DO CEARÁ SECRETARIA DOS RECURSOS HÍDRICOS

PROJETO DE DESENVOLVIMENTO URBANO E GESTÃO DOS RECURSOS HÍDRICOS
PROURB/RH

EIXO DE INTEGRAÇÃO JAGUARIBE-ICAPUI

PROJ.:	PROPRIETÁRIO: Orlando Barbosa Costa	DATA DE EMISSÃO: SET/99	
VISTO:		ESCALA: SEM ESCALA	REV.: 0
VERIF.:	ÁREA: 0,43 ha	PERIMETRO: 320,60 m	N° DO PROJETO:
APROV.:	CONSÓRCIO JAAKKO POYRY / AGUASOLOS		N° DO DESENHO: 62/112



LOTE Nº.: 63

PROPRIETÁRIO: FRANCISCO OTACÍLIO DA SILVA

**ANEXO F
ESTADO DO CEARÁ
SECRETARIA DE RECURSOS HÍDRICOS
FICHA PARA LEVANTAMENTO CADASTRAL DO IMÓVEL**

Código do Imóvel: L63 Denominação do Imóvel: _____

Situação:

Região: B. Jaguaribe Distrito: Mata Fresca Município: Aracati

Código Cadastral do INCRA: 146021.026522.2

Tempo de ocupação: 39 anos.

DADOS SOBRE O PROPRIETÁRIO OU POSSEIRO

Nome: Francisco Otacílio da Silva Apelido: -

Nacionalidade: Brasileira Estrangeira Naturalizado

Naturalidade: Cajazeira (Aracati) Sexo: Masculino Feminino

Estado Civil: Casado Solteiro Viúvo Desquitado Outros

Data do Nascimento: 03/12/50 Profissão: Agricultor

Grau de Instrução: Analfabeto Alfabetizado Primário Médio Superior

Possui Aposentadoria: Sim Não

Residência do Ocupante: No Imóvel Fora do Imóvel

Número do Documento de Identificação: 23582634353

Tipo: Cart. Ident. Cart. Prof. T. Eleitor C.P.F. Cert. Nasc.

Escritura: Nº. Registro: _____ Folha Nº: _____ Livro: _____

Data: _____ Cartório: _____

Endereço: Cajazeiras

Conjunto Familiar: (Apenas os familiares residentes no imóvel)

Nome	Relação com Chefe	Sexo		Idade	Est. Civil	Grau de Instrução			
		M	F			Anal.	Alfa.	Méd.	Sup.
Joarina Pereira da Silva	esposa		x	47	casada	x			
Rildo Pereira da Silva	filho	x		19	solteiro			x	
Antº. Carlos Pereira da Silva	filho	x		18	solteiro			x	
Rivaldo Pereira da Silva	filho	x		16	solteiro			x	

GOVERNO DO ESTADO DO CEARÁ
SECRETARIA DOS RECURSOS HÍDRICOS - SRH
COMISSÃO DE AVALIAÇÃO E DESAPROPRIAÇÃO

LAUDO DE AVALIAÇÃO da Terra de acordo com o levantamento topográfico e cadastral na área de implantação do Eixo de Integração Jaguaribe-Icapuí no Estado do Ceará.

LOTE: L-63
PROPRIETÁRIO (A): FRANCISCO OTACÍLIO DA COSTA

Código	Bom/ Regular	Discriminação	Unid	Quant	Preço (R\$)		
					Unitário	Total	
24.00		TERRAS					
24.04	B	Solos Aluviais	ha	0,86	500,00	430,00	
						TOTAL (R\$)	430,00

Importa o presente LAUDO na quantia de R\$ **430,00**
(Quatrocentos e trinta reais)

COMISSÃO DE AVALIAÇÃO E DESAPROPRIAÇÃO DA SRH

Fortaleza, ____ de _____ de _____

Estamos em TOTAL e IRREVOGÁVEL concordância com os valores acima estipulados

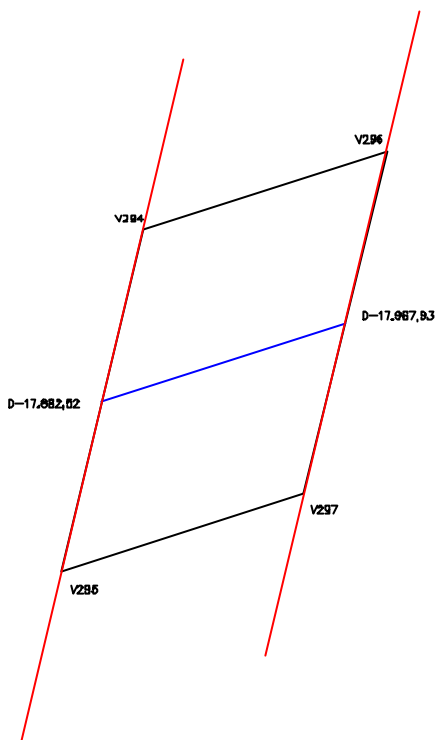
Secretaria dos Recursos Hídricos
CADASTRO DO EIXO DE INTEGRAÇÃO JAGUARIBE-ICAPUÍ
Memorial Descritivo

Lote: 63	Área (ha): 0,86	Perímetro (m):	405,53
-----------------	------------------------	-----------------------	---------------

DESCRIÇÃO DO PERÍMETRO

Partindo da estaca V294 ponto inicial, com coordenadas UTM 9.464.013,2600 Norte e 666.009,6600 Este

deste com Azimute	72 °	15 '	17 "	e distância:	85,63 m	chega-se ao ponto	V 296
deste com Azimute	193 °	45 '	29 "	e distância:	117,48 m	chega-se ao ponto	V 297
deste com Azimute	252 °	5 '	59 "	e distância:	85,05 m	chega-se ao ponto	V 295
deste com Azimute	13 °	27 '	17 "	e distância:	117,37 m	chega-se ao ponto	V 294



CONFRONTAÇÕES

NORTE: Poligonal de Contorno

LESTE: Lote 64

SUL: Poligonal de Contorno

OESTE: Lote 62

LEGENDA:

Poligonal de contorno - ———
Eixo do canal - ————
Limite da Propriedade - ————

GOVERNO DO ESTADO DO CEARÁ SECRETARIA DOS RECURSOS HÍDRICOS

PROJETO DE DESENVOLVIMENTO URBANO E GESTÃO DOS RECURSOS HÍDRICOS
PROURB/RH

EIXO DE INTEGRAÇÃO JAGUARIBE-ICAPUI

PROJ.:	PROPRIETÁRIO: Francisco Otacilio da Silva	DATA DE EMISSÃO: SET/99	
VISTO:		ESCALA: SEM ESCALA	REV.: 0
VERIF.:	ÁREA: 0,86 ha	PERIMETRO: 405,53 m	N° DO PROJETO:
APROV.:	CONSÓRCIO JAAKKO POYRY / AGUASOLOS		N° DO DESENHO: 63/112



LOTE Nº.: 64

PROPRIETÁRIO: MARIA HALZA RODRIGUES DE SOUZA

**ANEXO F
ESTADO DO CEARÁ
SECRETARIA DE RECURSOS HÍDRICOS
FICHA PARA LEVANTAMENTO CADASTRAL DO IMÓVEL**

Código do Imóvel: L64 Denominação do Imóvel: N. S da Piedade

Situação:

Região: B. Jaguaribe Distrito: Mata Fresca Município: Aracati

Código Cadastral do INCRA: 146021020001-5

Tempo de ocupação: 80 anos.

DADOS SOBRE O PROPRIETÁRIO OU POSSEIRO

Nome: Maria Halza Rodrigues de Souza Apelido: _____

Nacionalidade: Brasileira Estrangeira Naturalizado

Naturalidade: Cearense Sexo: Masculino Feminino

Estado Civil: Casado Solteiro Viúvo Desquitado Outros

Data do Nascimento: 01/05/37 Profissão: Professora

Grau de Instrução: Analfabeto Alfabetizado Primário Médio Superior

Possui Aposentadoria: Sim Não

Residência do Ocupante: No Imóvel Fora do Imóvel

Número do Documento de Identificação: 192.423.363-00

Tipo: Cart. Ident. Cart. Prof. T. Eleitor C.P.F. Cert. Nasc.

Escritura: Nº. Registro: _____ Folha Nº: _____ Livro: 20

Data: 31/07/96 Cartório: Costa Lima

Endereço: Cajazeiras

Conjunto Familiar: (Apenas os familiares residentes no imóvel)

Nome	Relação com Chefe	Sexo		Idade	Est. Civil	Grau de Instrução			
		M	F			Anal.	Alfa.	Méd.	Sup.
Francisco Joaquim Souza	esposo	x		65	casado			x	

GOVERNO DO ESTADO DO CEARÁ
SECRETARIA DOS RECURSOS HÍDRICOS - SRH
COMISSÃO DE AVALIAÇÃO E DESAPROPRIAÇÃO

LAUDO DE AVALIAÇÃO da Terra de acordo com o levantamento topográfico e cadastral na área de implantação do Eixo de Integração Jaguaribe-Icapuí no Estado do Ceará.

LOTE: L-64
PROPRIETÁRIO (A): MARIA HALZA RODRIGUES DE SOUZA

Código	Bom/ Regular	Discriminação	Unid	Quant	Preço (R\$)		
					Unitário	Total	
24.00		TERRAS					
24.04	B	Solos Aluviais	ha	0,76	500,00	380,00	
						TOTAL (R\$)	380,00

Importa o presente LAUDO na quantia de R\$ **380,00**
(Trezentos e oitenta reais)

COMISSÃO DE AVALIAÇÃO E DESAPROPRIAÇÃO DA SRH

Fortaleza, ____ de _____ de _____

Estamos em TOTAL e IRREVOGÁVEL concordância com os valores acima estipulados

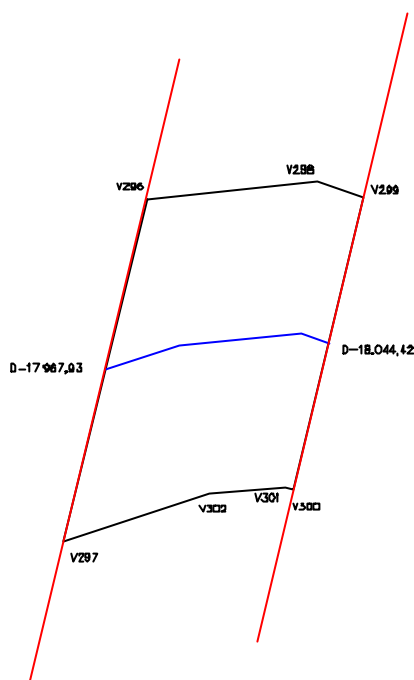
Secretaria dos Recursos Hídricos
CADASTRO DO EIXO DE INTEGRAÇÃO JAGUARIBE-ICAPUÍ
Memorial Descritivo

Lote: 64	Área (ha): 0,76	Perímetro (m): 370,17
-----------------	------------------------	------------------------------

DESCRIÇÃO DO PERÍMETRO

Partindo da estaca V296 ponto inicial, com coordenadas UTM 9.464.039,3600 Norte e 666.091,2200 Este

deste com Azimute	84 °	23 '	18 "	e distância:	56,96 m	chega-se ao ponto	V 298
deste com Azimute	107 °	43 '	32 "	e distância:	16,09 m	chega-se ao ponto	V 299
deste com Azimute	193 °	27 '	30 "	e distância:	100,28 m	chega-se ao ponto	V 300
deste com Azimute	287 °	41 '	32 "	e distância:	2,93 m	chega-se ao ponto	V 301
deste com Azimute	264 °	22 '	43 "	e distância:	25,52 m	chega-se ao ponto	V 302
deste com Azimute	252 °	6 '	9 "	e distância:	50,89 m	chega-se ao ponto	V 297
deste com Azimute	13 °	45 '	29 "	e distância:	117,48 m	chega-se ao ponto	V 296



CONFRONTAÇÕES

NORTE: Poligonal de Contorno

LESTE: Lote 65

SUL: Poligonal de Contorno

OESTE: Lote 63

LEGENDA:

Poligonal de contorno - ————
Eixo do canal - ————
Limite da Propriedade - ————

GOVERNO DO ESTADO DO CEARÁ SECRETARIA DOS RECURSOS HÍDRICOS

PROJETO DE DESENVOLVIMENTO URBANO E GESTÃO DOS RECURSOS HÍDRICOS
PROURB/RH

PROJ.:	PROPRIETÁRIO: Maria Halza Rodrigues de Souza	DATA DE EMISSÃO: SET/99	
VISTO:		ESCALA: SEM ESCALA	REV.: 0
VERIF.:	ÁREA: 0,76 ha	PERIMETRO: 370,17 m	N° DO PROJETO:
APROV.:	CONSÓRCIO JAAKKO POYRY / AGUASOLOS		N° DO DESENHO: 64/112



LOTE Nº.: 65

PROPRIETÁRIO: MARIA MARLENE JALES RIBEIRO

ANEXO F
ESTADO DO CEARÁ
SECRETARIA DE RECURSOS HÍDRICOS
FICHA PARA LEVANTAMENTO CADASTRAL DO IMÓVEL

Código do Imóvel: L65 Denominação do Imóvel: Sítio Cajazeiras

Situação:

Região: Baixo Jaguaribe Distrito: Cajazeiras Município: Aracati

Código Cadastral do INCRA: 143021017698-0

Tempo de ocupação: 12 anos.

DADOS SOBRE O PROPRIETÁRIO OU POSSEIRO

Nome: Maria Marlene Jales Ribeiro Apelido: -

Nacionalidade: Brasileira Estrangeira Naturalizado

Naturalidade: Mossoró/RN Sexo: Masculino Feminino

Estado Civil: Casado Solteiro Viúvo Desquitado Outros

Data do Nascimento: 07/08/45 Profissão: Agricultor

Grau de Instrução: Analfabeto Alfabetizado Primário Médio Superior

Possui Aposentadoria: Sim Não

Residência do Ocupante: No Imóvel Fora do Imóvel

Número do Documento de Identificação: 147604.104-06

Tipo: Cart. Ident. Cart. Prof. T. Eleitor C.P.F. Cert. Nasc.

Escritura: Nº. Registro: sem registro Folha Nº: _____ Livro: _____

Data: _____ Cartório: _____

Endereço: Cajazeiras

Conjunto Familiar: (Apenas os familiares residentes no imóvel)

Nome	Relação com Chefe	Sexo		Idade	Est. Civil	Grau de Instrução			
		M	F			Anal.	Alfa.	Méd.	Sup.
Wagner Ribeiro Cordeiro	filho	x		28	viúvo	x			
Anara Silka Fernandes Cordeiro	neta		x	11	solteira			x	
Daiane Cristina F. Cordeiro	neta		x	9	solteira			x	

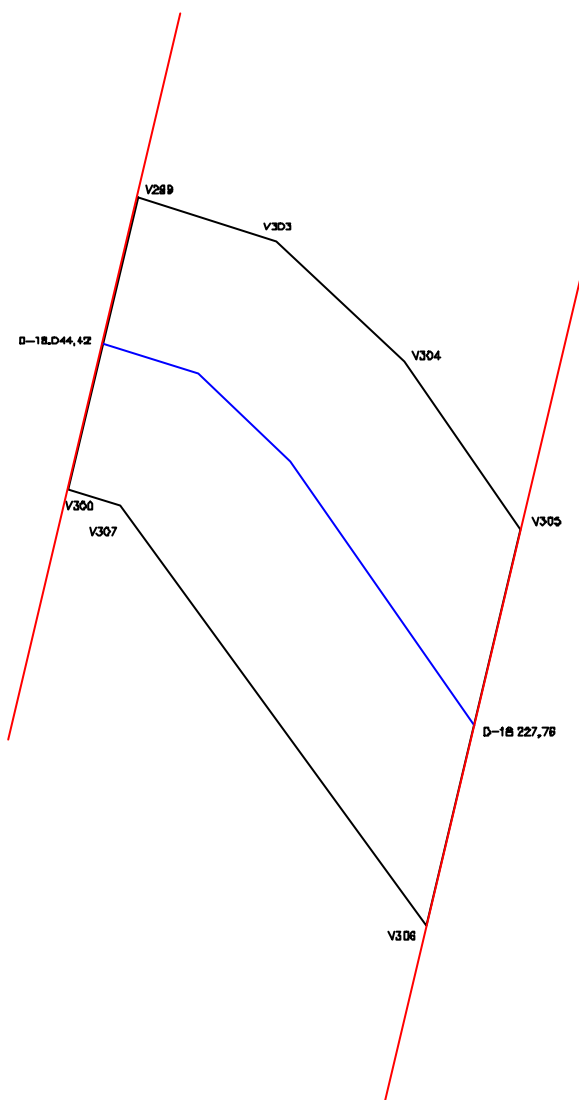
Secretaria dos Recursos Hídricos
CADASTRO DO EIXO DE INTEGRAÇÃO JAGUARIBE-ICAPUÍ
Memorial Descritivo

Lote: 65	Área (ha): 1,88	Perímetro (m): 603,61
-----------------	------------------------	------------------------------

DESCRIÇÃO DO PERÍMETRO

Partindo da estaca V299 ponto inicial, com coordenadas UTM 9.464.040,0300 Norte e 666.163,2400 Este

deste com Azimute	107 °	46 '	1 "	e distância:	48,57 m	chega-se ao ponto	V 303
deste com Azimute	133 °	16 '	43 "	e distância:	59,09 m	chega-se ao ponto	V 304
deste com Azimute	145 °	17 '	19 "	e distância:	67,86 m	chega-se ao ponto	V 305
deste com Azimute	193 °	27 '	20 "	e distância:	135,97 m	chega-se ao ponto	V 306
deste com Azimute	323 °	56 '	26 "	e distância:	173,44 m	chega-se ao ponto	V 307
deste com Azimute	287 °	45 '	19 "	e distância:	18,40 m	chega-se ao ponto	V 300
deste com Azimute	13 °	27 '	30 "	e distância:	100,28 m	chega-se ao ponto	V 299



CONFRONTAÇÕES

NORTE: Poligonal de Contorno

LESTE: Lote 66

SUL: Poligonal de Contorno

OESTE: Lote 64

LEGENDA:

Poligonal de contorno - ———
Eixo do canal - ———
Limite da Propriedade - ———

GOVERNO DO ESTADO DO CEARÁ SECRETARIA DOS RECURSOS HÍDRICOS

PROJETO DE DESENVOLVIMENTO URBANO E GESTÃO DOS RECURSOS HÍDRICOS
PROURB/RH

EIXO DE INTEGRAÇÃO JAGUARIBE-ICAPUI

PROJ.:	PROPRIETÁRIO: Maria Marlene Jales Ribeiro	DATA DE EMISSÃO: SET/99	
VISTO:		ESCALA: SEM ESCALA	REV.: 0
VERIF.:	ÁREA: 1,88 ha	PERIMETRO: 603,61 m	Nº DO PROJETO:
APROV.:	CONSÓRCIO JAAKKO POYRY / AGUASOLOS		Nº DO DESENHO: 65/112



LOTE Nº.: 66

PROPRIETÁRIO: MIGUEL REBOUÇAS MARQUES

ANEXO F
ESTADO DO CEARÁ
SECRETARIA DE RECURSOS HÍDRICOS
FICHA PARA LEVANTAMENTO CADASTRAL DO IMÓVEL

Código do Imóvel: L66 Denominação do Imóvel: _____

Situação:

Região: Baixo Jaguaribe Distrito: Mata Fresca Município: Aracati

Código Cadastral do INCRA: 1420210131455

Tempo de ocupação: 35 anos.

DADOS SOBRE O PROPRIETÁRIO OU POSSEIRO

Nome: Miguel Rebouças Marques Apelido: _____

Nacionalidade: Brasileira Estrangeira Naturalizado

Naturalidade: Cajazeiras Sexo: Masculino Feminino

Estado Civil: Casado Solteiro Viúvo Desquitado Outros

Data do Nascimento: 01/02/27 Profissão: Agricultor

Grau de Instrução: Analfabeto Alfabetizado Primário Médio Superior

Possui Aposentadoria: Sim Não

Residência do Ocupante: No Imóvel Fora do Imóvel

Número do Documento de Identificação: 010030203-30

Tipo: Cart. Ident. Cart. Prof. T. Eleitor C.P.F. Cert. Nasc.

Escritura: Nº. Registro: 1208 Folha Nº: 29Vº/33 Livro: 186

Data: 21/11/97 Cartório: Costa Lima

Endereço: Cajazeiras

Conjunto Familiar: (Apenas os familiares residentes no imóvel)

Nome	Relação com Chefe	Sexo		Idade	Est. Civil	Grau de Instrução			
		M	F			Anal.	Alfa.	Méd.	Sup.
Mª Margarida Ferreira Marques	esposa		x	70	casada			x	
José Ribamar Marques	filho	x		47	casado			x	

**GOVERNO DO ESTADO DO CEARÁ
SECRETARIA DOS RECURSOS HÍDRICOS - SRH
COMISSÃO DE AVALIAÇÃO E DESAPROPRIAÇÃO**

LAUDO DE AVALIAÇÃO da Terra de acordo com o levantamento topográfico e cadastral na área de implantação do Eixo de Integração Jaguaribe-Icapuí no Estado do Ceará.

**LOTE: L-66
PROPRIETÁRIO (A): MIGUEL REBOUÇAS MARQUES**

Código	Bom/ Regular	Discriminação	Unid	Quant	Preço (R\$)	
					Unitário	Total
24.00 24.04	B	TERRAS Solos Aluviais	ha	2,75	500,00	1.375,00
TOTAL (R\$)						1.375,00

Importa o presente LAUDO na quantia de R\$ 1.375,00
(Hum mil, trezentos e setenta e cinco reais)

COMISSÃO DE AVALIAÇÃO E DESAPROPRIAÇÃO DA SRH

Fortaleza, ____ de _____ de ____

Estamos em TOTAL e IRREVOGÁVEL concordância com os valores acima estipulados

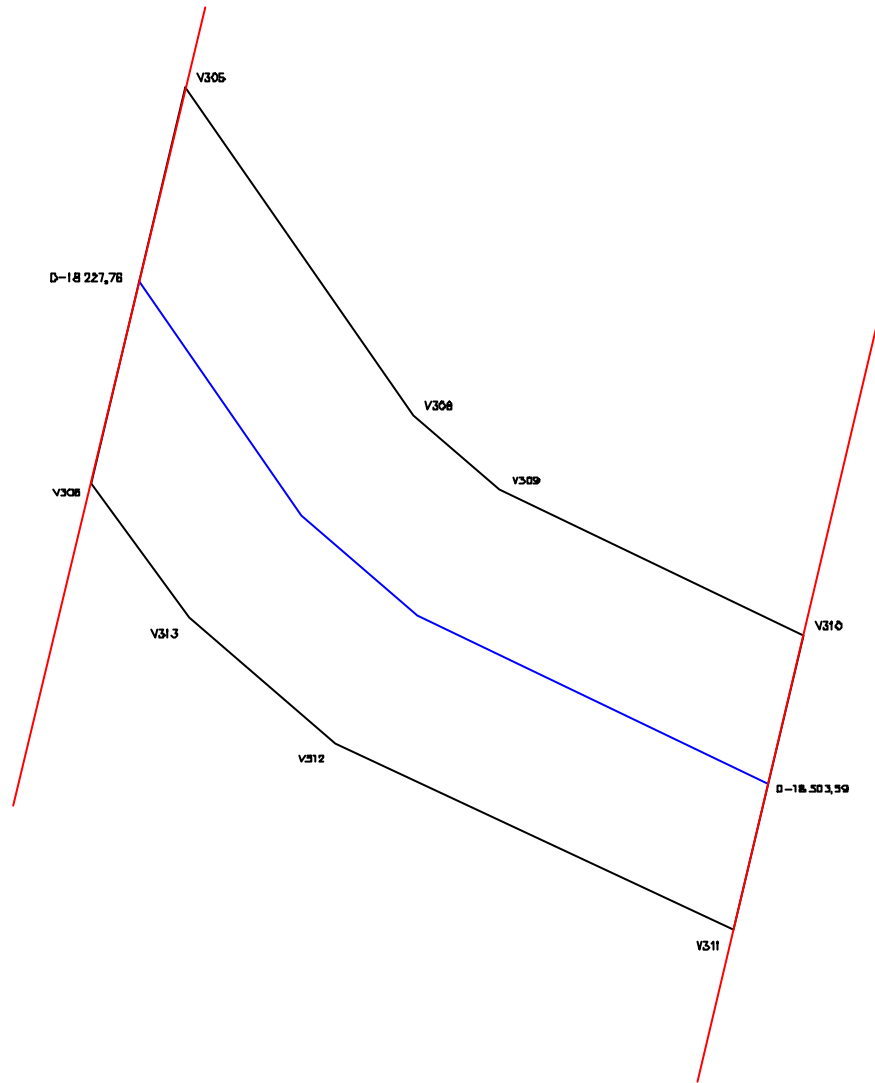
Secretaria dos Recursos Hídricos
CADASTRO DO EIXO DE INTEGRAÇÃO JAGUARIBE-ICAPUÍ
Memorial Descritivo

Lote: 66	Área (ha): 2,75	Perímetro (m): 787,55
-----------------	------------------------	------------------------------

DESCRIÇÃO DO PERÍMETRO

Partindo da estaca V305 ponto inicial, com coordenadas UTM 9.463.928,9200 Norte e 666.291,1500 Este

deste com Azimute	145 °	17 '	24 "	e distância:	133,24 m	chega-se ao ponto	V 308
deste com Azimute	130 °	27 '	52 "	e distância:	38,18 m	chega-se ao ponto	V 309
deste com Azimute	115 °	37 '	39 "	e distância:	112,34 m	chega-se ao ponto	V 310
deste com Azimute	193 °	27 '	1 "	e distância:	101,29 m	chega-se ao ponto	V 311
deste com Azimute	295 °	14 '	28 "	e distância:	146,73 m	chega-se ao ponto	V 312
deste com Azimute	310 °	27 '	32 "	e distância:	64,22 m	chega-se ao ponto	V 313
deste com Azimute	323 °	56 '	40 "	e distância:	55,58 m	chega-se ao ponto	V 306
deste com Azimute	13 °	27 '	20 "	e distância:	135,97 m	chega-se ao ponto	V 305



CONFRONTAÇÕES

NORTE: Poligonal de Contorno
LESTE: Lote 67
SUL: Poligonal de Contorno
OESTE: Lote 65

LEGENDA:

Poligonal de contorno - —
Eixo do canal - —
Limite da Propriedade - —

GOVERNO DO ESTADO DO CEARÁ
SECRETARIA DOS RECURSOS HÍDRICOS

PROJETO DE DESENVOLVIMENTO URBANO E GESTÃO DOS RECURSOS HÍDRICOS
PROURB/RH

EIXO DE INTEGRAÇÃO JAGUARIBE-ICAPUI

PROJ.:	PROPRIETÁRIO: Miguel Rebouças Marques	DATA DE EMISSÃO:	
VISTO:		SET/99	
VERIF.:	LOTE: 66	ESCALA: SEM ESCALA	REV.: 0
APROV.:	ÁREA: 2,75 ha PERIMETRO: 787,55 m	N° DO PROJETO:	
	CONSÓRCIO JAAKKO POYRY / AGUASOLOS	N° DO DESENHO: 66/112	



LOTE Nº.: 67

PROPRIETÁRIO: BRUNO FERREIRA LOPES

ANEXO F
ESTADO DO CEARÁ
SECRETARIA DE RECURSOS HÍDRICOS
FICHA PARA LEVANTAMENTO CADASTRAL DO IMÓVEL

Código do Imóvel: L67 Denominação do Imóvel: Sítio Cajazeiras

Situação:

Região: B. Jaguaribe Distrito: Mata Fresca Município: Aracati

Código Cadastral do INCRA: 142026011860-1

Tempo de ocupação: 59 anos.

DADOS SOBRE O PROPRIETÁRIO OU POSSEIRO

Nome: Bruno Ferreira Lopes Apelido: _____

Nacionalidade: Brasileira Estrangeira Naturalizado

Naturalidade: Cearense Sexo: Masculino Feminino

Estado Civil: Casado Solteiro Viúvo Desquitado Outros

Data do Nascimento: 29/12/39 Profissão: Agricultor

Grau de Instrução: Analfabeto Alfabetizado Primário Médio Superior

Possui Aposentadoria: Sim Não

Residência do Ocupante: No Imóvel Fora do Imóvel

Número do Documento de Identificação: 092.596.513-87

Tipo: Cart. Ident. Cart. Prof. T. Eleitor C.P.F. Cert. Nasc.

Escritura: Nº. Registro: R-1-631 Folha Nº: 31 Livro: 2-C

Data: 11/01/78 Cartório: Alexandre Gondim

Endereço: Cajazeiras

Conjunto Familiar: (Apenas os familiares residentes no imóvel)

Nome	Relação com Chefe	Sexo		Idade	Est. Civil	Grau de Instrução			
		M	F			Anal.	Alfa.	Méd.	Sup.
Maria de Araújo Ferreira	esposa		x	58	casada	x			
marcelo F. de Ávila	neto	x		5	-				
Ednilse A. Ferreira	filha		x	22	solteira			x	
Fca. Ferreira Lopes	sogra		x	93	viúva	x			

GOVERNO DO ESTADO DO CEARÁ
SECRETARIA DOS RECURSOS HÍDRICOS - SRH
COMISSÃO DE AVALIAÇÃO E DESAPROPRIAÇÃO

LAUDO DE AVALIAÇÃO da Terra de acordo com o levantamento topográfico e cadastral na área de implantação do Eixo de Integração Jaguaribe-Icapuí no Estado do Ceará.

LOTE: L-67
PROPRIETÁRIO (A): BRUNO FERREIRA LOPES

Código	Bom/ Regular	Discriminação	Unid	Quant	Preço (R\$)		
					Unitário	Total	
24.00		TERRAS					
24.04	B	Solos Aluviais	ha	1,99	500,00	995,00	
						TOTAL (R\$)	995,00

Importa o presente LAUDO na quantia de R\$ **995,00**
(Novecentos e noventa e cinco reais)

COMISSÃO DE AVALIAÇÃO E DESAPROPRIAÇÃO DA SRH

Fortaleza, ____ de _____ de _____

Estamos em TOTAL e IRREVOGÁVEL concordância com os valores acima estipulados

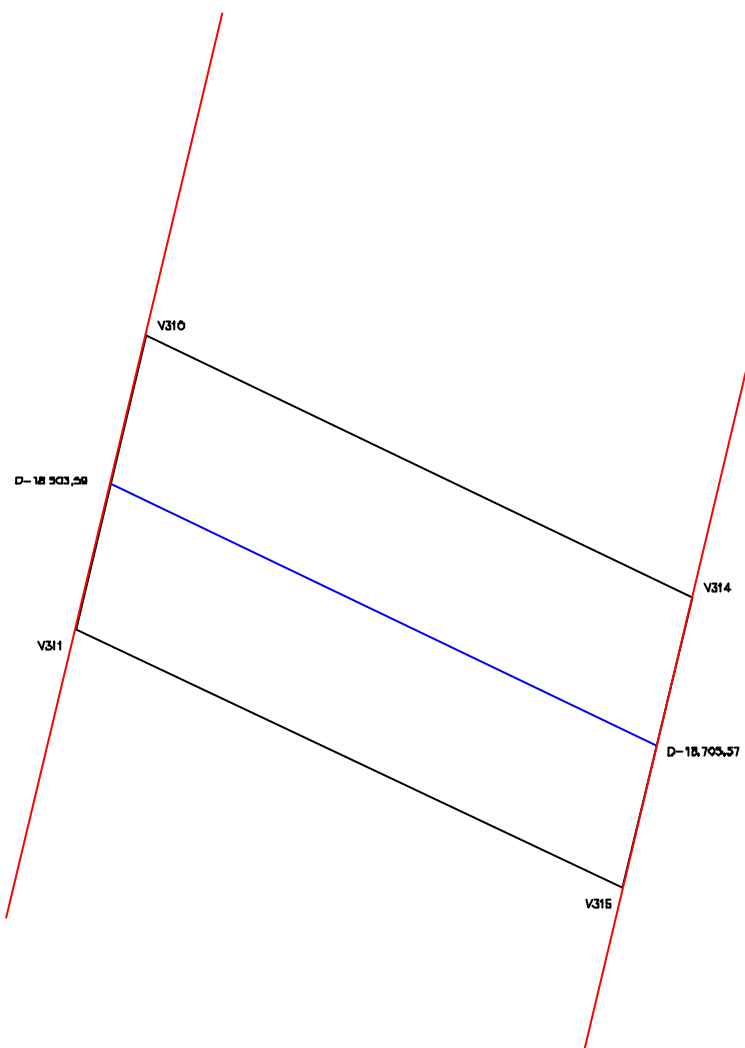
Secretaria dos Recursos Hídricos
CADASTRO DO EIXO DE INTEGRAÇÃO JAGUARIBE-ICAPUÍ
Memorial Descritivo

Lote: 67	Área (ha): 1,99	Perímetro (m): 604,87
-----------------	------------------------	------------------------------

DESCRIÇÃO DO PERÍMETRO

Partindo da estaca V310 ponto inicial, com coordenadas UTM 9.463.746,0200 Norte e 666.497,3600 Este

deste com Azimute	115 °	37 '	25 "	e distância:	201,98 m	chega-se ao ponto	V 314
deste com Azimute	193 °	27 '	7 "	e distância:	99,90 m	chega-se ao ponto	V 315
deste com Azimute	295 °	14 '	19 "	e distância:	201,69 m	chega-se ao ponto	V 311
deste com Azimute	13 °	27 '	1 "	e distância:	101,29 m	chega-se ao ponto	V 310



CONFRONTAÇÕES

NORTE: Poligonal de Contorno

LESTE: Lote 68

SUL: Poligonal de Contorno

OESTE: Lote 66

LEGENDA:

Poligonal de contorno - ————
Eixo do canal - ————
Limite da Propriedade - ————

GOVERNO DO ESTADO DO CEARÁ SECRETARIA DOS RECURSOS HÍDRICOS

PROJETO DE DESENVOLVIMENTO URBANO E GESTÃO DOS RECURSOS HÍDRICOS
PROURB/RH

EIXO DE INTEGRAÇÃO JAGUARIBE-ICAPUI

PROJ.:	PROPRIETÁRIO: Bruno Ferreira Lopes	DATA DE EMISSÃO: SET/99	
VISTO:		ESCALA: SEM ESCALA	REV.: 0
VERIF.:	ÁREA: 1,99 ha	PERIMETRO: 604,87 m	N° DO PROJETO:
APROV.:	CONSÓRCIO JAAKKO POYRY / AGUASOLOS		N° DO DESENHO: 67/112



LOTE Nº.: 68

PROPRIETÁRIO: JOSUÉ MARQUES

**ANEXO F
ESTADO DO CEARÁ
SECRETARIA DE RECURSOS HÍDRICOS
FICHA PARA LEVANTAMENTO CADASTRAL DO IMÓVEL**

Código do Imóvel: L68 Denominação do Imóvel: Rancho Alegre I

Situação:

Região: B. Jaguaribe Distrito: Mata Fresca Município: Aracati

Código Cadastral do INCRA: 3138223.1

Tempo de ocupação: 58 anos.

DADOS SOBRE O PROPRIETÁRIO OU POSSEIRO

Nome: Josué Marques Apelido: -

Nacionalidade: Brasileira Estrangeira Naturalizado

Naturalidade: Cearense Sexo: Masculino Feminino

Estado Civil: Casado Solteiro Viúvo Desquitado Outros

Data do Nascimento: 20/01/41 Profissão: Agricultor

Grau de Instrução: Analfabeto Alfabetizado Primário Médio Superior

Possui Aposentadoria: Sim Não

Residência do Ocupante: No Imóvel Fora do Imóvel

Número do Documento de Identificação: 056068703-63

Tipo: Cart. Ident. Cart. Prof. T. Eleitor C.P.F. Cert. Nasc.

Escritura: Nº. Registro: R-1-3.675 Folha Nº: 275 Livro: 2N

Data: 11/12/85 Cartório: Alexandre Gondim

Endereço: Cajazeiras

Conjunto Familiar: (Apenas os familiares residentes no imóvel)

Nome	Relação com Chefe	Sexo		Idade	Est. Civil	Grau de Instrução			
		M	F			Anal.	Alfa.	Méd.	Sup.
Maria Erenice Marques	esposa		x	55	casada			x	
Francisca Amélia Rosa	sogra		x	91	viúva			x	
Francisca Josenice	filha		x	17	solteira			x	

GOVERNO DO ESTADO DO CEARÁ
SECRETARIA DOS RECURSOS HÍDRICOS - SRH
COMISSÃO DE AVALIAÇÃO E DESAPROPRIAÇÃO

LAUDO DE AVALIAÇÃO da Terra de acordo com o levantamento topográfico e cadastral na área de implantação do Eixo de Integração Jaguaribe-Icapuí no Estado do Ceará.

LOTE: L-68
PROPRIETÁRIO (A): JOSUÉ MARQUES

Código	Bom/ Regular	Discriminação	Unid	Quant	Preço (R\$)		
					Unitário	Total	
24.00		TERRAS					
24.04	B	Solos Aluviais	ha	0,56	500,00	280,00	
						TOTAL (R\$)	280,00

Importa o presente LAUDO na quantia de R\$ **280,00**
(Duzentos e oitenta reais)

COMISSÃO DE AVALIAÇÃO E DESAPROPRIAÇÃO DA SRH

Fortaleza, ____ de _____ de _____

Estamos em TOTAL e IRREVOGÁVEL concordância com os valores acima estipulados

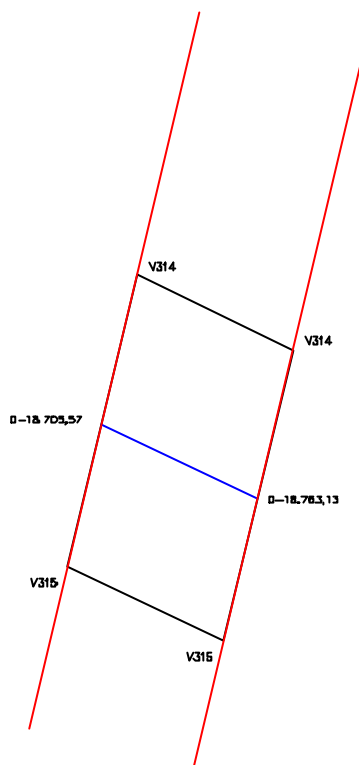
Secretaria dos Recursos Hídricos
CADASTRO DO EIXO DE INTEGRAÇÃO JAGUARIBE-ICAPUÍ
Memorial Descritivo

Lote: 68	Área (ha): 0,56	Perímetro (m):	314,46
-----------------	------------------------	-----------------------	---------------

DESCRIÇÃO DO PERÍMETRO

Partindo da estaca V314 ponto inicial, com coordenadas UTM 9.463.658,6700 Norte e 666.679,4800 Este

deste com Azimute	115 °	37 '	48 "	e distância:	57,56 m	chega-se ao ponto	V 314A
deste com Azimute	193 °	27 '	9 "	e distância:	99,51 m	chega-se ao ponto	V 314B
deste com Azimute	295 °	14 '	59 "	e distância:	57,48 m	chega-se ao ponto	V 315
deste com Azimute	13 °	27 '	7 "	e distância:	99,90 m	chega-se ao ponto	V 314



CONFRONTAÇÕES

NORTE: Poligonal de Contorno

LESTE: Lote 69

SUL: Poligonal de Contorno

OESTE: Lote 67

LEGENDA:

Poligonal de contorno - _____
Eixo do canal - _____
Limite da Propriedade - _____

GOVERNO DO ESTADO DO CEARÁ SECRETARIA DOS RECURSOS HÍDRICOS

PROJETO DE DESENVOLVIMENTO URBANO E GESTÃO DOS RECURSOS HÍDRICOS
PROURB/RH

EIXO DE INTEGRAÇÃO JAGUARIBE-ICAPUI

PROJ.:	PROPRIETÁRIO: Josué Marques	DATA DE EMISSÃO: SET/99	
VISTO:		ESCALA: SEM ESCALA	REV.: 0
VERIF.:	ÁREA: 0,56 ha	PERIMETRO: 314,46 m	N° DO PROJETO:
APROV.:	CONSÓRCIO JAAKKO POYRY / AGUASOLOS		N° DO DESENHO: 68/112



LOTE Nº.: 69

PROPRIETÁRIO: JOSUÉ MARQUES

**ANEXO F
ESTADO DO CEARÁ
SECRETARIA DE RECURSOS HÍDRICOS
FICHA PARA LEVANTAMENTO CADASTRAL DO IMÓVEL**

Código do Imóvel: L69 Denominação do Imóvel: _____

Situação:

Região: B. Jaguaribe Distrito: Mata Fresca Município: Aracati

Código Cadastral do INCRA: _____

Tempo de ocupação: _____ anos.

DADOS SOBRE O PROPRIETÁRIO OU POSSEIRO

Nome: Josué Marques Apelido: _____

Nacionalidade: Brasileira Estrangeira Naturalizado

Naturalidade: Cearense Sexo: Masculino Feminino

Estado Civil: Casado Solteiro Viúvo Desquitado Outros

Data do Nascimento: 20/01/41 Profissão: Agricultor

Grau de Instrução: Analfabeto Alfabetizado Primário Médio Superior

Possui Aposentadoria: Sim Não

Residência do Ocupante: No Imóvel Fora do Imóvel

Número do Documento de Identificação: 056068703-63

Tipo: Cart. Ident. Cart. Prof. T. Eleitor C.P.F. Cert. Nasc.

Escritura: Nº. Registro: _____ Folha Nº: _____ Livro: _____

Data: _____ Cartório: _____

Endereço: Cajazeiras

Conjunto Familiar: (Apenas os familiares residentes no imóvel)

Nome	Relação com Chefe	Sexo		Idade	Est. Civil	Grau de Instrução			
		M	F			Anal.	Alfa.	Méd.	Sup.

GOVERNO DO ESTADO DO CEARÁ
SECRETARIA DOS RECURSOS HÍDRICOS - SRH
COMISSÃO DE AVALIAÇÃO E DESAPROPRIAÇÃO

LAUDO DE AVALIAÇÃO da Terra de acordo com o levantamento topográfico e cadastral na área de implantação do Eixo de Integração Jaguaribe-Icapuí no Estado do Ceará.

LOTE: L-69
PROPRIETÁRIO (A): JOSUÉ MARQUES

Código	Bom/ Regular	Discriminação	Unid	Quant	Preço (R\$)	
					Unitário	Total
24.00		TERRAS				
24.04	B	Solos Aluviais	ha	0,53	500,00	265,00
TOTAL (R\$)						265,00

Importa o presente LAUDO na quantia de R\$ **265,00**
(Duzentos e sessenta e cinco reais)

COMISSÃO DE AVALIAÇÃO E DESAPROPRIAÇÃO DA SRH

Fortaleza, ____ de _____ de _____

Estamos em TOTAL e IRREVOGÁVEL concordância com os valores acima estipulados

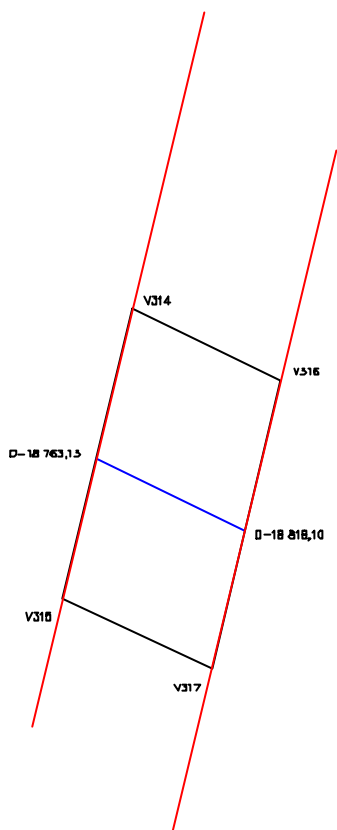
Secretaria dos Recursos Hídricos
CADASTRO DO EIXO DE INTEGRAÇÃO JAGUARIBE-ICAPUÍ
Memorial Descritivo

Lote: 69	Área (ha): 0,53	Perímetro (m): 308,49
-----------------	------------------------	------------------------------

DESCRIÇÃO DO PERÍMETRO

Partindo da estaca V314A ponto inicial, com coordenadas UTM 9.463.633,7700 Norte e 666.731,3800 Este

deste com Azimute	115 °	37 '	24 "	e distância:	54,97 m	chega-se ao ponto	V 316
deste com Azimute	193 °	27 '	6 "	e distância:	99,13 m	chega-se ao ponto	V 317
deste com Azimute	295 °	14 '	4 "	e distância:	54,89 m	chega-se ao ponto	V 314B
deste com Azimute	13 °	27 '	9 "	e distância:	99,51 m	chega-se ao ponto	V 314A



CONFRONTAÇÕES

NORTE: Poligonal de Contorno

LESTE: Lote 70

SUL: Poligonal de Contorno

OESTE: Lote 68

LEGENDA:

Poligonal de contorno - ———

Eixo do canal - ———

Limite da Propriedade - ———

GOVERNO DO ESTADO DO CEARÁ SECRETARIA DOS RECURSOS HÍDRICOS

PROJETO DE DESENVOLVIMENTO URBANO E GESTÃO DOS RECURSOS HÍDRICOS
PROURB/RH

EIXO DE INTEGRAÇÃO JAGUARIBE-ICAPUI

PROJ.:	PROPRIETÁRIO: Josué Marques	DATA DE EMISSÃO: SET/99	
VISTO:		ESCALA: SEM ESCALA	REV.: 0
VERIF.:	ÁREA: 0,53 ha	PERIMETRO: 308,49 m	N° DO PROJETO:
APROV.:	CONSÓRCIO JAAKKO POYRY / AGUASOLOS		N° DO DESENHO: 69/112



LOTE Nº.: 70

PROPRIETÁRIO: FRANCINEIDE MIRANDA DA SILVA

**ANEXO F
ESTADO DO CEARÁ
SECRETARIA DE RECURSOS HÍDRICOS
FICHA PARA LEVANTAMENTO CADASTRAL DO IMÓVEL**

Código do Imóvel: L70 Denominação do Imóvel: Sítio Cajazeiras

Situação:

Região: Baixo Jaguaribe Distrito: Cajazeiras Município: Aracati

Código Cadastral do INCRA: 1460210138377

Tempo de ocupação: 3 meses.

DADOS SOBRE O PROPRIETÁRIO OU POSSEIRO

Nome: Francineide Miranda da Silva Apelido: _____

Nacionalidade: Brasileira Estrangeira Naturalizado

Naturalidade: Aracati (Mata Fresca) Sexo: Masculino Feminino

Estado Civil: Casado Solteiro Viúvo Desquitado Outros

Data do Nascimento: 16/08/70 Profissão: Agricultor

Grau de Instrução: Analfabeto Alfabetizado Primário Médio Superior

Possui Aposentadoria: Sim Não

Residência do Ocupante: No Imóvel Fora do Imóvel

Número do Documento de Identificação: 473.301.803-78

Tipo: Cart. Ident. Cart. Prof. T. Eleitor C.P.F. Cert. Nasc.

Escritura: Nº. Registro: 4176 Folha Nº: 26V/27 Livro: 90

Data: 20/05/99 Cartório: Cart. de Reg. de Imóveis 3º Ofício - Comarca Aracati

Endereço: Cajazeiras

Conjunto Familiar: (Apenas os familiares residentes no imóvel)

Nome	Relação com Chefe	Sexo		Idade	Est. Civil	Grau de Instrução			
		M	F			Anal.	Alfa.	Méd.	Sup.

GOVERNO DO ESTADO DO CEARÁ
SECRETARIA DOS RECURSOS HÍDRICOS - SRH
COMISSÃO DE AVALIAÇÃO E DESAPROPRIAÇÃO

LAUDO DE AVALIAÇÃO da Terra de acordo com o levantamento topográfico e cadastral na área de implantação do Eixo de Integração Jaguaribe-Icapuí no Estado do Ceará.

LOTE: L-70
PROPRIETÁRIO (A): FRANCINEIDE MIRANDA DA SILVA

Código	Bom/ Regular	Discriminação	Unid	Quant	Preço (R\$)		
					Unitário	Total	
24.00		TERRAS					
24.04	B	Solos Aluviais	ha	0,32	500,00	160,00	
						TOTAL (R\$)	160,00

Importa o presente LAUDO na quantia de R\$ **160,00**
(Cento e sessenta reais)

COMISSÃO DE AVALIAÇÃO E DESAPROPRIAÇÃO DA SRH

Fortaleza, ____ de _____ de _____

Estamos em TOTAL e IRREVOGÁVEL concordância com os valores acima estipulados

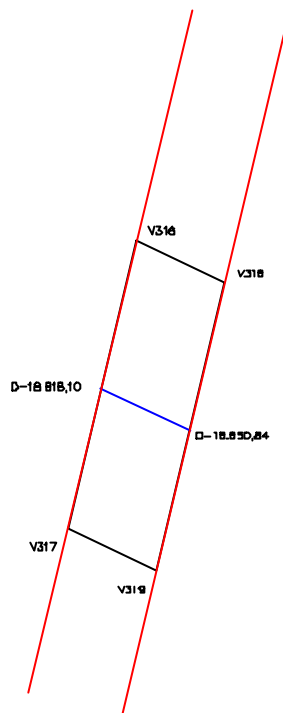
Secretaria dos Recursos Hídricos
CADASTRO DO EIXO DE INTEGRAÇÃO JAGUARIBE-ICAPUÍ
Memorial Descritivo

Lote: 70	Área (ha): 0,32	Perímetro (m): 263,46
-----------------	------------------------	------------------------------

DESCRIÇÃO DO PERÍMETRO

Partindo da estaca V316 ponto inicial, com coordenadas UTM 9.463.610,0000 Norte e 666.780,9400 Este

deste com Azimute	115 °	37 '	33 "	e distância:	32,74 m	chega-se ao ponto	V 318
deste com Azimute	193 °	27 '	11 "	e distância:	98,90 m	chega-se ao ponto	V 319
deste com Azimute	295 °	14 '	25 "	e distância:	32,69 m	chega-se ao ponto	V 317
deste com Azimute	13 °	27 '	6 "	e distância:	99,13 m	chega-se ao ponto	V 316



CONFRONTAÇÕES

NORTE: Poligonal de Contorno

LESTE: Lote 71

SUL: Poligonal de Contorno

OESTE: Lote 69

LEGENDA:

Poligonal de contorno - _____
Eixo do canal - _____
Limite da Propriedade - _____

GOVERNO DO ESTADO DO CEARÁ SECRETARIA DOS RECURSOS HÍDRICOS

PROJETO DE DESENVOLVIMENTO URBANO E GESTÃO DOS RECURSOS HÍDRICOS
PROURB/RH

EIXO DE INTEGRAÇÃO JAGUARIBE-ICAPUI

PROJ.:	PROPRIETÁRIO: Francineide Miranda da Silva	DATA DE EMISSÃO: SET/99	
VISTO:		ESCALA: SEM ESCALA	REV.: 0
VERIF.:	ÁREA: 0,32 ha	PERIMETRO: 263,46 m	Nº DO PROJETO:
APROV.:	CONSÓRCIO JAAKKO POYRY / AGUASOLOS		Nº DO DESENHO: 70/112



LOTE Nº.: 71

PROPRIETÁRIO: JOSÉ ANAIRTON ROCHA SOARES

**ANEXO F
ESTADO DO CEARÁ
SECRETARIA DE RECURSOS HÍDRICOS
FICHA PARA LEVANTAMENTO CADASTRAL DO IMÓVEL**

Código do Imóvel: L71 Denominação do Imóvel: Sítio Cajazeiras

Situação:

Região: Baixo Jaguaribe Distrito: Cajazeiras Município: Aracati

Código Cadastral do INCRA: 144029.019682-9

Tempo de ocupação: 8 anos.

DADOS SOBRE O PROPRIETÁRIO OU POSSEIRO

Nome: José Anairton Rocha Soares Apelido: _____

Nacionalidade: Brasileira Estrangeira Naturalizado

Naturalidade: Cajazeiras Sexo: Masculino Feminino

Estado Civil: Casado Solteiro Viúvo Desquitado Outros

Data do Nascimento: 15/06/59 Profissão: Agricultor

Grau de Instrução: Analfabeto Alfabetizado Primário Médio Superior

Possui Aposentadoria: Sim Não

Residência do Ocupante: No Imóvel Fora do Imóvel

Número do Documento de Identificação: 323808523-91

Tipo: Cart. Ident. Cart. Prof. T. Eleitor C.P.F. Cert. Nasc.

Escritura: Nº. Registro: _____ Folha Nº: _____ Livro: _____

Data: _____ Cartório: _____

Endereço: Cajazeiras

Conjunto Familiar: (Apenas os familiares residentes no imóvel)

Nome	Relação com Chefe	Sexo		Idade	Est. Civil	Grau de Instrução			
		M	F			Anal.	Alfa.	Méd.	Sup.

GOVERNO DO ESTADO DO CEARÁ
SECRETARIA DOS RECURSOS HÍDRICOS - SRH
COMISSÃO DE AVALIAÇÃO E DESAPROPRIAÇÃO

LAUDO DE AVALIAÇÃO da Terra de acordo com o levantamento topográfico e cadastral na área de implantação do Eixo de Integração Jaguaribe-Icapuí no Estado do Ceará.

LOTE: L-71
PROPRIETÁRIO (A): JOSÉ ANAIRTON ROCHA SOARES

Código	Bom/ Regular	Discriminação	Unid	Quant	Preço (R\$)	
					Unitário	Total
24.00		TERRAS				
24.04	B	Solos Aluviais	ha	0,80	500,00	400,00
TOTAL (R\$)						400,00

Importa o presente LAUDO na quantia de R\$ **400,00**
(Quatrocentos reais)

COMISSÃO DE AVALIAÇÃO E DESAPROPRIAÇÃO DA SRH

Fortaleza, ____ de _____ de _____

Estamos em TOTAL e IRREVOGÁVEL concordância com os valores acima estipulados

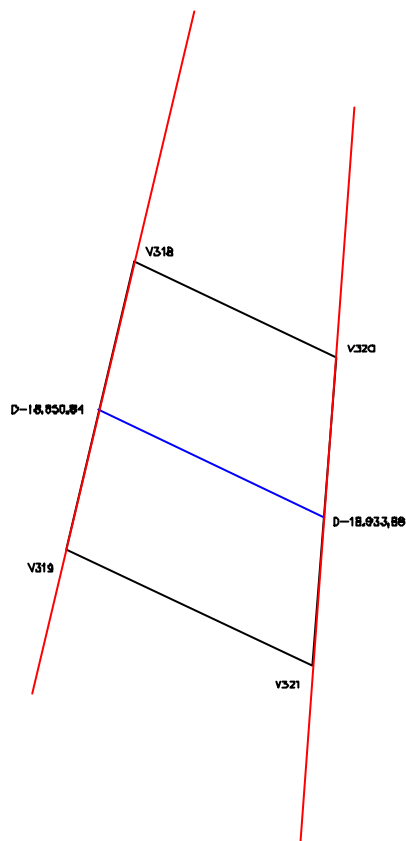
Secretaria dos Recursos Hídricos
CADASTRO DO EIXO DE INTEGRAÇÃO JAGUARIBE-ICAPUÍ
Memorial Descritivo

Lote: 71	Área (ha): 0,80	Perímetro (m): 367,33
-----------------	------------------------	------------------------------

DESCRIÇÃO DO PERÍMETRO

Partindo da estaca V318 ponto inicial, com coordenadas UTM 9.463.595,8400 Norte e 666.810,4600 Este

deste com Azimute	115 °	37 '	21 "	e distância:	74,23 m	chega-se ao ponto	V 320
deste com Azimute	184 °	13 '	46 "	e distância:	103,18 m	chega-se ao ponto	V 321
deste com Azimute	295 °	14 '	20 "	e distância:	91,02 m	chega-se ao ponto	V 319
deste com Azimute	13 °	27 '	11 "	e distância:	98,90 m	chega-se ao ponto	V 318



CONFRONTAÇÕES

NORTE: Poligonal de Contorno

LESTE: Lote 72

SUL: Poligonal de Contorno

OESTE: Lote 70

LEGENDA:

Poligonal de contorno - ———
Eixo do canal - ————
Limite da propriedade - ————

GOVERNO DO ESTADO DO CEARÁ SECRETARIA DOS RECURSOS HÍDRICOS

PROJETO DE DESENVOLVIMENTO URBANO E GESTÃO DOS RECURSOS HÍDRICOS
PROURB/RH

EIXO DE INTEGRAÇÃO JAGUARIBE-ICAPUI

PROJ.:	PROPRIETÁRIO: José Anairton Rocha Soares	DATA DE EMISSÃO: SET/99	
VISTO:		ESCALA: SEM ESCALA	REV.: 0
VERIF.:	ÁREA: 0,80 ha	PERIMETRO: 367,33 m	N° DO PROJETO:
APROV.:	CONSÓRCIO JAAKKO POYRY / AGUASOLOS		N° DO DESENHO: 71/112



LOTE Nº.: 72

PROPRIETÁRIO: FRANCISCO MONTEIRO DA COSTA

**ANEXO F
ESTADO DO CEARÁ
SECRETARIA DE RECURSOS HÍDRICOS
FICHA PARA LEVANTAMENTO CADASTRAL DO IMÓVEL**

Código do Imóvel: L72 Denominação do Imóvel: Sítio Henrique Costa

Situação:

Região: B. Jaguaribe Distrito: Mata Fresca Município: Aracati

Código Cadastral do INCRA: 150061009717-7

Tempo de ocupação: 52 anos.

DADOS SOBRE O PROPRIETÁRIO OU POSSEIRO

Nome: Francisco Monteiro da Costa Apelido: Nego de Henrique

Nacionalidade: Brasileira Estrangeira Naturalizado

Naturalidade: _____ Sexo: Masculino Feminino

Estado Civil: Casado Solteiro Viúvo Desquitado Outros

Data do Nascimento: _____ Profissão: _____

Grau de Instrução: Analfabeto Alfabetizado Primário Médio Superior

Possui Aposentadoria: Sim Não

Residência do Ocupante: No Imóvel Fora do Imóvel

Número do Documento de Identificação: 161355983-68

Tipo: Cart. Ident. Cart. Prof. T. Eleitor C.P.F. Cert. Nasc.

Escritura: Nº. Registro: _____ Folha Nº: _____ Livro: _____

Data: _____ Cartório: _____

Endereço: Cajazeiras

Conjunto Familiar: (Apenas os familiares residentes no imóvel)

Nome	Relação com Chefe	Sexo		Idade	Est. Civil	Grau de Instrução			
		M	F			Anal.	Alfa.	Méd.	Sup.
Maria Augusta Barbosa	esposa		x	56	casada	x			
José Wiele Monteiro	filho	x		29	solteiro			x	
Célia Maria Monteiro	filha		x	24	solteira			x	
Maria do Socorro Monteiro	filha		x	22	solteira			x	
Maria das Graças Monteiro	filha		x	19	solteira			x	
Maria Auxiliadora Monteiro	filha		x	17	solteira			x	
Lucas Fernandes Barbosa	neto	x		8	-		x		
Alisson Tiago Monteiro	neto	x		5	-				

GOVERNO DO ESTADO DO CEARÁ
SECRETARIA DOS RECURSOS HÍDRICOS - SRH
COMISSÃO DE AVALIAÇÃO E DESAPROPRIAÇÃO

LAUDO DE AVALIAÇÃO da Terra de acordo com o levantamento topográfico e cadastral na área de implantação do Eixo de Integração Jaguaribe-Icapuí no Estado do Ceará.

LOTE: L-72
PROPRIETÁRIO (A): FRANCISCO MONTEIRO DA COSTA

Código	Bom/ Regular	Discriminação	Unid	Quant	Preço (R\$)	
					Unitário	Total
24.00		TERRAS				
24.04	B	Solos Aluviais	ha	0,45	500,00	225,00
TOTAL (R\$)						225,00

Importa o presente LAUDO na quantia de R\$ **225,00**
(Duzentos e vinte e cinco reais)

COMISSÃO DE AVALIAÇÃO E DESAPROPRIAÇÃO DA SRH

Fortaleza, ____ de _____ de _____

Estamos em TOTAL e IRREVOGÁVEL concordância com os valores acima estipulados

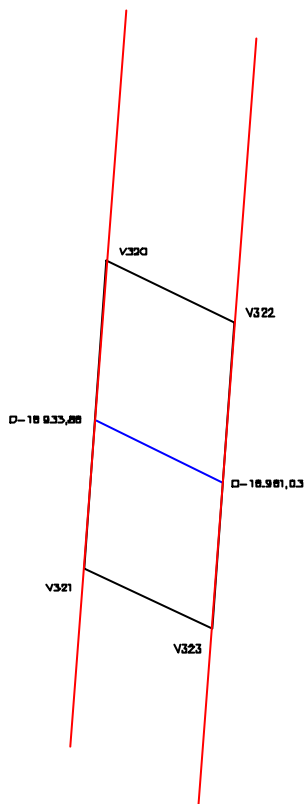
Secretaria dos Recursos Hídricos
CADASTRO DO EIXO DE INTEGRAÇÃO JAGUARIBE-ICAPUÍ
Memorial Descritivo

Lote: 72	Área (ha): 0,45	Perímetro (m): 300,21
-----------------	------------------------	------------------------------

DESCRIÇÃO DO PERÍMETRO

Partindo da estaca V320 ponto inicial, com coordenadas UTM 9.463.563,7400 Norte e 666.877,3900 Este

deste com Azimute	115 °	37 '	49 "	e distância:	47,16 m	chega-se ao ponto	V 322
deste com Azimute	184 °	13 '	56 "	e distância:	102,84 m	chega-se ao ponto	V 323
deste com Azimute	295 °	14 '	47 "	e distância:	47,03 m	chega-se ao ponto	V 321
deste com Azimute	4 °	13 '	46 "	e distância:	103,18 m	chega-se ao ponto	V 320



CONFRONTAÇÕES

NORTE: Poligonal de Contorno

LESTE: Lote 73

SUL: Poligonal de Contorno

OESTE: Lote 71

LEGENDA:

Poligonal de contorno - ————
Eixo do canal - ————
Limite da propriedade - ————

GOVERNO DO ESTADO DO CEARÁ SECRETARIA DOS RECURSOS HÍDRICOS

PROJETO DE DESENVOLVIMENTO URBANO E GESTÃO DOS RECURSOS HÍDRICOS
PROURB/RH

EIXO DE INTEGRAÇÃO JAGUARIBE-ICAPUI

PROJ.:	PROPRIETÁRIO: Francisco Monteiro da Costa	DATA DE EMISSÃO: SET/99	
VISTO:		ESCALA: SEM ESCALA	REV.: 0
VERIF.:	ÁREA: 0,45 ha	PERIMETRO: 300,21 m	N° DO PROJETO:
APROV.:	CONSÓRCIO JAAKKO POYRY / AGUASOLOS		N° DO DESENHO: 72/112



LOTE Nº.: 73

PROPRIETÁRIO: FRANCISCO DE ASSIS SOUZA COSTA

**ANEXO F
ESTADO DO CEARÁ
SECRETARIA DE RECURSOS HÍDRICOS
FICHA PARA LEVANTAMENTO CADASTRAL DO IMÓVEL**

Código do Imóvel: L73 Denominação do Imóvel: Sítio Dois Irmãos

Situação:

Região: Baixo Jaguaribe Distrito: Mata Fresca Município: Aracati

Código Cadastral do INCRA: 146021.014893.5

Tempo de ocupação: 7 anos.

DADOS SOBRE O PROPRIETÁRIO OU POSSEIRO

Nome: Francisco de Assis Souza Costa Apelido: De Assis

Nacionalidade: Brasileira Estrangeira Naturalizado

Naturalidade: Aracati/CE Sexo: Masculino Feminino

Estado Civil: Casado Solteiro Viúvo Desquitado Outros

Data do Nascimento: 04/07/69 Profissão: Produtor Rural

Grau de Instrução: Analfabeto Alfabetizado Primário Médio Superior

Possui Aposentadoria: Sim Não

Residência do Ocupante: No Imóvel Fora do Imóvel

Número do Documento de Identificação: 386019313-91

Tipo: Cart. Ident. Cart. Prof. T. Eleitor C.P.F. Cert. Nasc.

Escritura: Nº. Registro: _____ Folha Nº: _____ Livro: _____

Data: _____ Cartório: _____

Endereço: Cajazeiras, 758

Conjunto Familiar: (Apenas os familiares residentes no imóvel)

Nome	Relação com Chefe	Sexo		Idade	Est. Civil	Grau de Instrução			
		M	F			Anal.	Alfa.	Méd.	Sup.
Edênia Mª Rosa Torquato	esposa		x	31	casada				x
Luiz Henrique Torquato Costa	filho	x		11	solteiro			x	
Artur Venicius Torquato Costa	filho	x		7	solteiro			x	

GOVERNO DO ESTADO DO CEARÁ
SECRETARIA DOS RECURSOS HÍDRICOS - SRH
COMISSÃO DE AVALIAÇÃO E DESAPROPRIAÇÃO

LAUDO DE AVALIAÇÃO da Terra de acordo com o levantamento topográfico e cadastral na área de implantação do Eixo de Integração Jaguaribe-Icapuí no Estado do Ceará.

LOTE: L-73

PROPRIETÁRIO (A): FRANCISCO DE ASSIS SOUZA COSTA

Código	Bom/ Regular	Discriminação	Unid	Quant	Preço (R\$)		
					Unitário	Total	
24.00		TERRAS					
24.04	B	Solos Aluviais	ha	0,07	500,00	35,00	
						TOTAL (R\$)	35,00

Importa o presente LAUDO na quantia de R\$ **35,00**
 (Trinta e cinco reais)

COMISSÃO DE AVALIAÇÃO E DESAPROPRIAÇÃO DA SRH

Fortaleza, ____ de _____ de _____

Estamos em TOTAL e IRREVOGÁVEL concordância com os valores acima estipulados

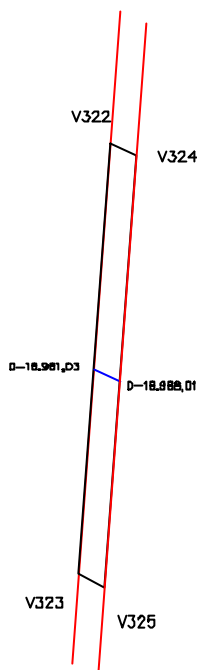
Secretaria dos Recursos Hídricos
CADASTRO DO EIXO DE INTEGRAÇÃO JAGUARIBE-ICAPUÍ
Memorial Descritivo

Lote: 73	Área (ha): 0,07	Perímetro (m): 219,57
-----------------	------------------------	------------------------------

DESCRIÇÃO DO PERÍMETRO

Partindo da estaca V322 ponto inicial, com coordenadas UTM 9.463.543,3400 Norte e 666.919,9100 Este

deste com Azimute	115 °	38 '	48 "	e distância:	6,98 m	chega-se ao ponto	V 324
deste com Azimute	184 °	13 '	44 "	e distância:	102,79 m	chega-se ao ponto	V 325
deste com Azimute	295 °	14 '	25 "	e distância:	6,96 m	chega-se ao ponto	V 323
deste com Azimute	4 °	13 '	56 "	e distância:	102,84 m	chega-se ao ponto	V 322



CONFRONTAÇÕES

NORTE: Poligonal de Contorno

LESTE: Lote 74

SUL: Poligonal de Contorno

OESTE: Lote 72

LEGENDA:

Poligonal de contorno - ————
Eixo do canal - ————
Limite da propriedade - ————

GOVERNO DO ESTADO DO CEARÁ SECRETARIA DOS RECURSOS HÍDRICOS

PROJETO DE DESENVOLVIMENTO URBANO E GESTÃO DOS RECURSOS HÍDRICOS
PROURB/RH

EIXO DE INTEGRAÇÃO JAGUARIBE-ICAPUI

PROJ.:	PROPRIETÁRIO: Francisco de Assis Souza Costa LOTE: 73	DATA DE EMISSÃO: SET/99	
VISTO:		ESCALA: SEM ESCALA	REV.: 0
VERIF.:	ÁREA: 0,07 ha	PERIMETRO: 219,57 m	N° DO PROJETO:
APROV.:	CONSÓRCIO JAAKKO POYRY / AGUASOLOS		N° DO DESENHO: 73/112



LOTE Nº.: 74

PROPRIETÁRIO: FRANCISCO DA ROCHA FILHO

**ANEXO F
ESTADO DO CEARÁ
SECRETARIA DE RECURSOS HÍDRICOS
FICHA PARA LEVANTAMENTO CADASTRAL DO IMÓVEL**

Código do Imóvel: L74 Denominação do Imóvel: Sítio Cajazeiras

Situação:

Região: B. Jaguaribe Distrito: Mata Fresca Município: Aracati

Código Cadastral do INCRA: _____

Tempo de ocupação: 15 anos.

DADOS SOBRE O PROPRIETÁRIO OU POSSEIRO

Nome: Francisco da Rocha Filho Apelido: Ciaca

Nacionalidade: Brasileira Estrangeira Naturalizado

Naturalidade: Cearense Sexo: Masculino Feminino

Estado Civil: Casado Solteiro Viúvo Desquitado Outros

Data do Nascimento: 12/08/25 Profissão: Agricultor

Grau de Instrução: Analfabeto Alfabetizado Primário Médio Superior

Possui Aposentadoria: Sim Não

Residência do Ocupante: No Imóvel Fora do Imóvel

Número do Documento de Identificação: 010.030.383-87

Tipo: Cart. Ident. Cart. Prof. T. Eleitor C.P.F. Cert. Nasc.

Escritura: Nº. Registro: R-1-1.050 Folha Nº: 150 Livro: 2D

Data: 04/05/79 Cartório: Alexandre Gondim

Endereço: Cajazeiras

Conjunto Familiar: (Apenas os familiares residentes no imóvel)

Nome	Relação com Chefe	Sexo		Idade	Est. Civil	Grau de Instrução			
		M	F			Anal.	Alfa.	Méd.	Sup.

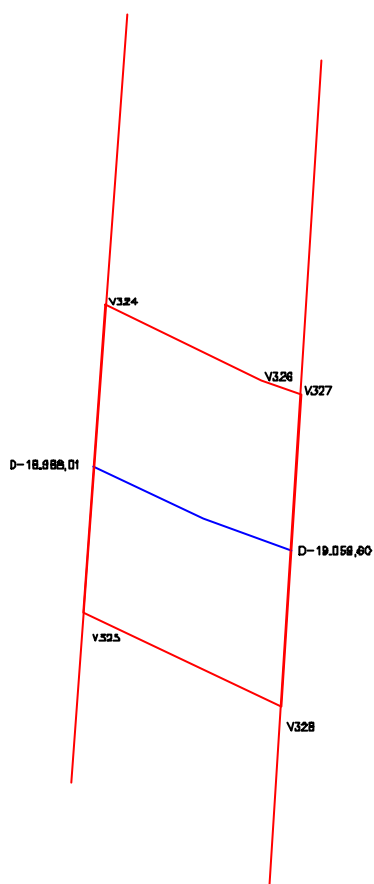
Secretaria dos Recursos Hídricos
CADASTRO DO EIXO DE INTEGRAÇÃO JAGUARIBE-ICAPUÍ
Memorial Descritivo

Lote: 74	Área (ha): 0,69	Perímetro (m): 351,60
-----------------	------------------------	------------------------------

DESCRIÇÃO DO PERÍMETRO

Partindo da estaca V324 ponto inicial, com coordenadas UTM 9.463.540,3200 Norte e 666.926,2000 Este

deste com Azimute	115 °	37 '	31 "	e distância:	57,81 m	chega-se ao ponto	V 326
deste com Azimute	109 °	53 '	0 "	e distância:	13,76 m	chega-se ao ponto	V 327
deste com Azimute	183 °	36 '	35 "	e distância:	104,19 m	chega-se ao ponto	V 328
deste com Azimute	295 °	14 '	20 "	e distância:	73,05 m	chega-se ao ponto	V 325
deste com Azimute	4 °	13 '	44 "	e distância:	102,79 m	chega-se ao ponto	V 324



CONFRONTAÇÕES

NORTE: Poligonal de Contorno

LESTE: Lote 75

SUL: Poligonal de Contorno

OESTE: Lote 73

LEGENDA:

Poligonal de contorno - ————
Eixo do canal - ————
Limite da propriedade - ————

GOVERNO DO ESTADO DO CEARÁ SECRETARIA DOS RECURSOS HÍDRICOS

PROJETO DE DESENVOLVIMENTO URBANO E GESTÃO DOS RECURSOS HÍDRICOS
PROURB/RH

EIXO DE INTEGRAÇÃO JAGUARIBE-ICAPUI

PROJ.:	PROPRIETÁRIO: Francisco da Rocha Filho	DATA DE EMISSÃO: SET/99	
VISTO:		ESCALA: SEM ESCALA	REV.: 0
VERIF.:	ÁREA: 0,69 ha	PERIMETRO: 351,60 m	N° DO PROJETO:
APROV.:	CONSÓRCIO JAAKKO POYRY / AGUASOLOS		N° DO DESENHO: 74/112



LOTE Nº.: 75

PROPRIETÁRIO: JOÃO BEZERRA DA COSTA

**ANEXO F
ESTADO DO CEARÁ
SECRETARIA DE RECURSOS HÍDRICOS
FICHA PARA LEVANTAMENTO CADASTRAL DO IMÓVEL**

Código do Imóvel: L75 Denominação do Imóvel: Sítio Santo Antônio

Situação:

Região: Baixo Jaguaribe Distrito: Mata Fresca Município: Aracati

Código Cadastral do INCRA: 1430210007878

Tempo de ocupação: 56 anos.

DADOS SOBRE O PROPRIETÁRIO OU POSSEIRO

Nome: João Bezerra da Costa Apelido: João Quiquinho

Nacionalidade: Brasileira Estrangeira Naturalizado

Naturalidade: Cearense Sexo: Masculino Feminino

Estado Civil: Casado Solteiro Viúvo Desquitado Outros

Data do Nascimento: 03/02/25 Profissão: Agricultor Aposentado

Grau de Instrução: Analfabeto Alfabetizado Primário Médio Superior

Possui Aposentadoria: Sim Não

Residência do Ocupante: No Imóvel Fora do Imóvel

Número do Documento de Identificação: 219.865 SSP/CE

Tipo: Cart. Ident. Cart. Prof. T. Eleitor C.P.F. Cert. Nasc.

Escritura: Nº. Registro: 1.396 Folha Nº: 106 Livro: 3-A

Data: 04/01/41 Cartório: Alexandre Gondim

Endereço: Cajazeiras

Conjunto Familiar: (Apenas os familiares residentes no imóvel)

Nome	Relação com Chefe	Sexo		Idade	Est. Civil	Grau de Instrução			
		M	F			Anal.	Alfa.	Méd.	Sup.
Maria Marques Costa Paiva	filha		x	42	casada			x	
Raimundo Pinheiro de Paiva	genro	x		50	casado			x	
Albes Marques de Paiva	neto	x		15	-			x	
Raimundo Pinheiro de Paiva Jr.	neto	x		10	-			x	

GOVERNO DO ESTADO DO CEARÁ
SECRETARIA DOS RECURSOS HÍDRICOS - SRH
COMISSÃO DE AVALIAÇÃO E DESAPROPRIAÇÃO

LAUDO DE AVALIAÇÃO da Terra de acordo com o levantamento topográfico e cadastral na área de implantação do Eixo de Integração Jaguaribe-Icapuí no Estado do Ceará.

LOTE: L-75
PROPRIETÁRIO (A): JOÃO BEZERRA DA COSTA

Código	Bom/ Regular	Discriminação	Unid	Quant	Preço (R\$)	
					Unitário	Total
24.00		TERRAS				
24.01	B	Solos Aluviais	ha	1,53	500,00	765,00
TOTAL (R\$)						765,00

Importa o presente LAUDO na quantia de R\$ **765,00**
 (Setecentos e sessenta e cinco reais)

COMISSÃO DE AVALIAÇÃO E DESAPROPRIAÇÃO DA SRH

Fortaleza, ____ de _____ de _____

 Estamos em TOTAL e IRREVOGÁVEL concordância com os valores acima estipulados

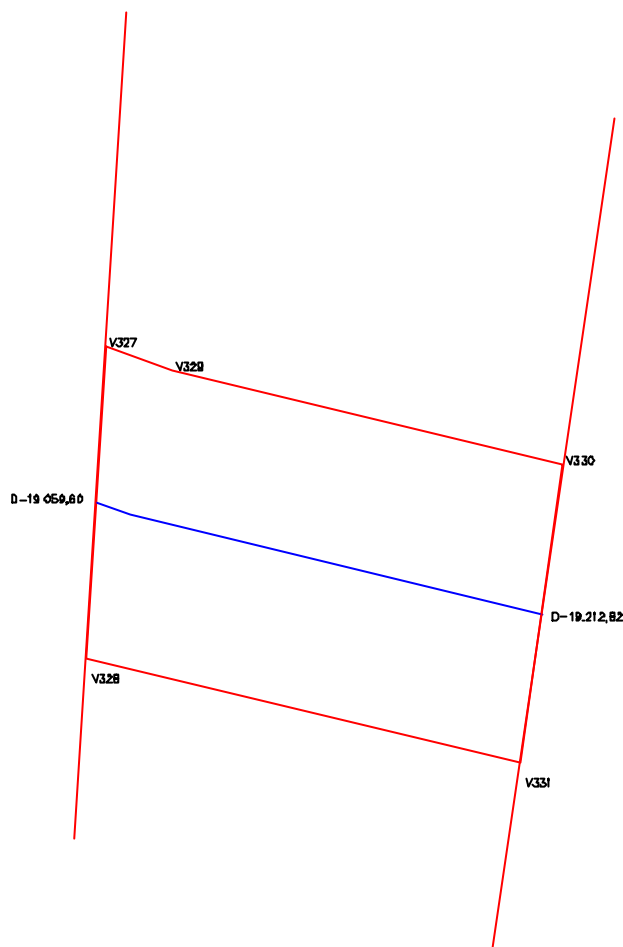
Secretaria dos Recursos Hídricos
CADASTRO DO EIXO DE INTEGRAÇÃO JAGUARIBE-ICAPUÍ
Memorial Descritivo

Lote: 75	Área (ha): 1,53	Perímetro (m): 511,03
-----------------	------------------------	------------------------------

DESCRIÇÃO DO PERÍMETRO

Partindo da estaca V327 ponto inicial, com coordenadas UTM 9.463.510,6400 Norte e 666.991,2600 Este

deste com Azimute	109 °	54 '	45 "	e distância:	23,66 m	chega-se ao ponto	V 329
deste com Azimute	103 °	31 '	30 "	e distância:	134,05 m	chega-se ao ponto	V 330
deste com Azimute	188 °	19 '	34 "	e distância:	100,41 m	chega-se ao ponto	V 331
deste com Azimute	283 °	31 '	27 "	e distância:	148,72 m	chega-se ao ponto	V 328
deste com Azimute	3 °	36 '	35 "	e distância:	104,19 m	chega-se ao ponto	V 327



CONFRONTAÇÕES

NORTE: Poligonal de Contorno

LESTE: Lote 76

SUL: Poligonal de Contorno

OESTE: Lote 74

LEGENDA:

Poligonal de contorno — — — — —
Eixo do canal — — — — —
Limite da propriedade — — — — —

GOVERNO DO ESTADO DO CEARÁ SECRETARIA DOS RECURSOS HÍDRICOS

PROJETO DE DESENVOLVIMENTO URBANO E GESTÃO DOS RECURSOS HÍDRICOS
PROURB/RH

EIXO DE INTEGRAÇÃO JAGUARIBE-ICAPUI

PROJ.:	PROPRIETÁRIO: João Bezerra da Costa	DATA DE EMISSÃO: SET/99	
VISTO:		ESCALA: SEM ESCALA	REV.: 0
VERIF.:	ÁREA: 1,53 ha	PERIMETRO: 511,03 m	Nº DO PROJETO:
APROV.:	CONSÓRCIO JAAKKO POYRY / AGUASOLOS		Nº DO DESENHO: 75/112



LOTE Nº.: 76

PROPRIETÁRIO: FERNANDO JAPONÊS

**ANEXO F
ESTADO DO CEARÁ
SECRETARIA DE RECURSOS HÍDRICOS
FICHA PARA LEVANTAMENTO CADASTRAL DO IMÓVEL**

Código do Imóvel: L76 Denominação do Imóvel: _____

Situação:

Região: _____ Distrito: _____ Município: _____

Código Cadastral do INCRA: _____

Tempo de ocupação: _____ anos.

DADOS SOBRE O PROPRIETÁRIO OU POSSEIRO

Nome: Fernando Japonês Apelido: _____

Nacionalidade: Brasileira Estrangeira Naturalizado

Naturalidade: _____ Sexo: Masculino Feminino

Estado Civil: Casado Solteiro Viúvo Desquitado Outros

Data do Nascimento: _____ Profissão: _____

Grau de Instrução: Analfabeto Alfabetizado Primário Médio Superior

Possui Aposentadoria: Sim Não

Residência do Ocupante: No Imóvel Fora do Imóvel

Número do Documento de Identificação: _____

Tipo: Cart. Ident. Cart. Prof. T. Eleitor C.P.F. Cert. Nasc.

Escritura: Nº. Registro: _____ Folha Nº: _____ Livro: _____

Data: _____ Cartório: _____

Endereço: _____

Conjunto Familiar: (Apenas os familiares residentes no imóvel)

Nome	Relação com Chefe	Sexo		Idade	Est. Civil	Grau de Instrução			
		M	F			Anal.	Alfa.	Méd.	Sup.

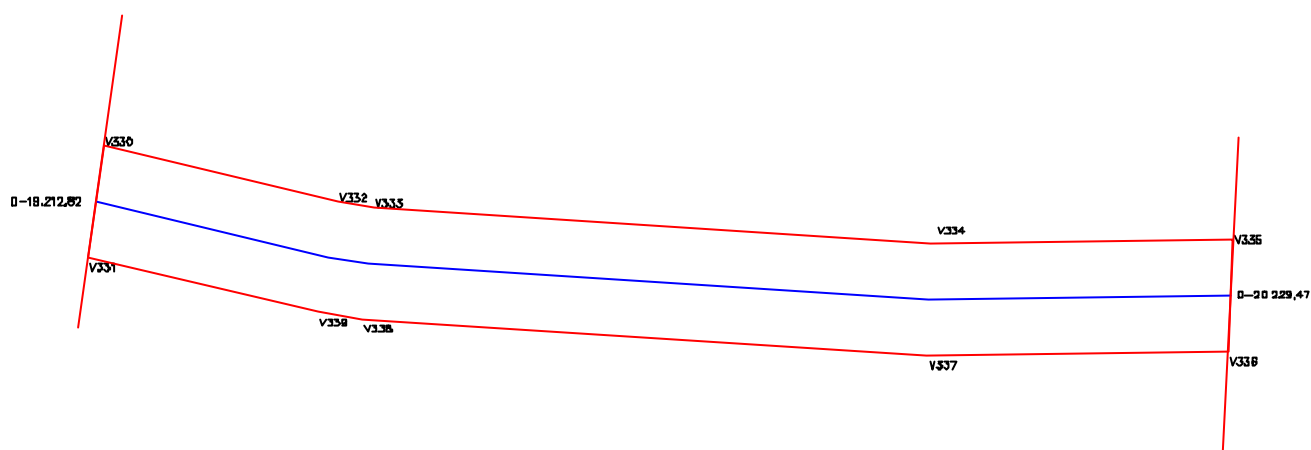
Secretaria dos Recursos Hídricos
CADASTRO DO EIXO DE INTEGRAÇÃO JAGUARIBE-ICAPUÍ
Memorial Descritivo

Lote: 76	Área (ha): 10,16	Perímetro (m): 2.233,83
-----------------	-------------------------	--------------------------------

DESCRIÇÃO DO PERÍMETRO

Partindo da estaca V330 ponto inicial, com coordenadas UTM 9.463.471,2300 Norte e 667.143,8400 Este

deste com Azimute	103 °	31 '	27 "	e distância:	214,66 m	chega-se ao ponto	V 332
deste com Azimute	97 °	53 '	49 "	e distância:	31,66 m	chega-se ao ponto	V 333
deste com Azimute	93 °	41 '	10 "	e distância:	496,63 m	chega-se ao ponto	V 334
deste com Azimute	89 °	21 '	30 "	e distância:	268,88 m	chega-se ao ponto	V 335
deste com Azimute	182 °	45 '	39 "	e distância:	100,07 m	chega-se ao ponto	V 336
deste com Azimute	269 °	20 '	39 "	e distância:	267,36 m	chega-se ao ponto	V 337
deste com Azimute	273 °	41 '	11 "	e distância:	503,44 m	chega-se ao ponto	V 338
deste com Azimute	277 °	53 '	54 "	e distância:	40,24 m	chega-se ao ponto	V 339
deste com Azimute	283 °	31 '	33 "	e distância:	210,49 m	chega-se ao ponto	V 331
deste com Azimute	8 °	19 '	34 "	e distância:	100,41 m	chega-se ao ponto	V 330



CONFRONTAÇÕES

NORTE: Poligonal de Contorno

LESTE: Lote 77

SUL: Poligonal de Contorno

OESTE: Lote 75

LEGENDA:

Poligonal de contorno - ————
Eixo do canal - —————
Limite da propriedade - ————

GOVERNO DO ESTADO DO CEARÁ SECRETARIA DOS RECURSOS HÍDRICOS

PROJETO DE DESENVOLVIMENTO URBANO E GESTÃO DOS RECURSOS HÍDRICOS
PROURB/RH

EIXO DE INTEGRAÇÃO JAGUARIBE-ICAPUI

PROJ.:	PROPRIETÁRIO: Fernando Japones	DATA DE EMISSÃO: SET/99	
VISTO:		ESCALA: SEM ESCALA	REV.: 0
VERIF.:	ÁREA: 10,16 ha	PERIMETRO: 2.233,83 m	N° DO PROJETO:
APROV.:	CONSÓRCIO JAAKKO POYRY / AGUASOLOS		N° DO DESENHO: 76/112



LOTE Nº.: 77

PROPRIETÁRIO: AGRÍCOLA CAJAZEIRAS LTDA

**ANEXO F
ESTADO DO CEARÁ
SECRETARIA DE RECURSOS HÍDRICOS
FICHA PARA LEVANTAMENTO CADASTRAL DO IMÓVEL**

Código do Imóvel: L77 Denominação do Imóvel: Agrícola Cajazeira Ltda

Situação:

Região: Nordeste Distrito: Mata Fresca Município: Aracati/CE

Código Cadastral do INCRA: 143.021.013.037

Tempo de ocupação: 4 anos.

DADOS SOBRE O PROPRIETÁRIO OU POSSEIRO

Nome: Agrícola Cajazeiras Ltda Apelido: _____

Nacionalidade: Brasileira Estrangeira Naturalizado

Naturalidade: _____ Sexo: Masculino Feminino

Estado Civil: Casado Solteiro Viúvo Desquitado Outros

Data do Nascimento: _____ Profissão: _____

Grau de Instrução: Analfabeto Alfabetizado Primário Médio Superior

Possui Aposentadoria: Sim Não

Residência do Ocupante: No Imóvel Fora do Imóvel

Número do Documento de Identificação: _____

Tipo: Cart. Ident. Cart. Prof. T. Eleitor C.P.F. Cert. Nasc.

Escritura: Nº. Registro: 1.927 Folha Nº: 54/55V Livro: 85

Data: 29/03/95 Cartório: Alexandre Gondim - 2º Ofício

Endereço: Rua Cel. Alexandrino, 744 - Aracati/CE - 421 - 1788

Conjunto Familiar: (Apenas os familiares residentes no imóvel)

Nome	Relação com Chefe	Sexo		Idade	Est. Civil	Grau de Instrução			
		M	F			Anal.	Alfa.	Méd.	Sup.

GOVERNO DO ESTADO DO CEARÁ
SECRETARIA DOS RECURSOS HÍDRICOS - SRH
COMISSÃO DE AVALIAÇÃO E DESAPROPRIAÇÃO

LAUDO DE AVALIAÇÃO das benfeitorias de acordo com o levantamento topográfico e cadastral na área de implantação do Eixo de Integração Jaguaribe-Icapuí no Estado do Ceará.

LOTE: L-77
PROPRIETÁRIO (A): AGRÍCOLA CAJAZEIRAS LTDA

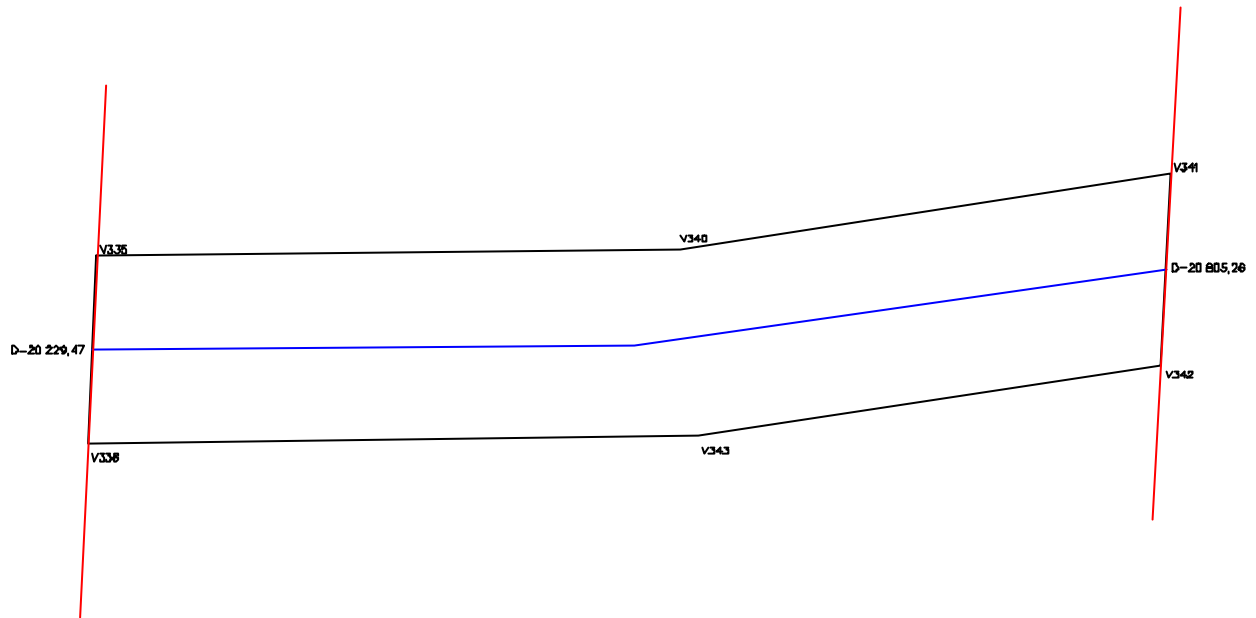
Código	Bom/ Regular	Discriminação	Unid	Quant	Preço (R\$)		
					Unitário	Total	
15.00	B	CERCAS					
15.07	B	Cerca de arame farpado com 07 fios	m	120,00	1,56	187,20	
						TOTAL (R\$)	187,20

Importa o presente LAUDO na quantia de R\$ **187,20**
(Cento e oitenta e sete reais e vinte centavos)

COMISSÃO DE AVALIAÇÃO E DESAPROPRIAÇÃO DA SRH

Fortaleza, ____ de _____ de _____

Estamos em TOTAL e IRREVOGÁVEL concordância com os valores acima estipulados



CONFRONTAÇÕES

NORTE: Poligonal de Contorno

LESTE: Lote 78

SUL: Poligonal de Contorno

OESTE: Lote 76

LEGENDA:

Poligonal de contorno - _____
Eixo do canal - _____
Limite da propriedade - _____

GOVERNO DO ESTADO DO CEARÁ SECRETARIA DOS RECURSOS HÍDRICOS

PROJETO DE DESENVOLVIMENTO URBANO E GESTÃO DOS RECURSOS HÍDRICOS
PROURB/RH

EIXO DE INTEGRAÇÃO JAGUARIBE-ICAPUI

PROJ.:	PROPRIETÁRIO: Agricola Cajazeiras	DATA DE EMISSÃO: SET/99	
VISTO:		ESCALA: SEM ESCALA	REV.: 0
VERIF.:	ÁREA: 5,76 ha	PERIMETRO: 1.354,19 m	N° DO PROJETO:
APROV.:	CONSÓRCIO JAAKKO POYRY / AGUASOLOS		N° DO DESENHO: 77/112



LOTE Nº.: 78

PROPRIETÁRIO: FRANCISCO AMARAL LIMA

**ANEXO F
ESTADO DO CEARÁ
SECRETARIA DE RECURSOS HÍDRICOS
FICHA PARA LEVANTAMENTO CADASTRAL DO IMÓVEL**

Código do Imóvel: L78 Denominação do Imóvel: _____

Situação:

Região: Baixo Jaguaribe Distrito: Mata Fresca Município: Aracati

Código Cadastral do INCRA: 146.021.022.012

Tempo de ocupação: 20 anos.

DADOS SOBRE O PROPRIETÁRIO OU POSSEIRO

Nome: Francisco Amaral Lima Apelido: Chico Biriba

Nacionalidade: Brasileira Estrangeira Naturalizado

Naturalidade: Jaguaruana Sexo: Masculino Feminino

Estado Civil: Casado Solteiro Viúvo Desquitado Outros

Data do Nascimento: 10/12/31 Profissão: Agricultor

Grau de Instrução: Analfabeto Alfabetizado Primário Médio Superior

Possui Aposentadoria: Sim Não

Residência do Ocupante: No Imóvel Fora do Imóvel

Número do Documento de Identificação: 75798964

Tipo: Cart. Ident. Cart. Prof. T. Eleitor C.P.F. Cert. Nasc.

Escritura: Nº. Registro: 1075 Folha Nº: 175 Livro: 2D

Data: 29/05/79 Cartório: Alexandre Gondim (Comarca de Aracati)

Endereço: Paulino (BR)

Conjunto Familiar: (Apenas os familiares residentes no imóvel)

Nome	Relação com Chefe	Sexo		Idade	Est. Civil	Grau de Instrução			
		M	F			Anal.	Alfa.	Méd.	Sup.

GOVERNO DO ESTADO DO CEARÁ
SECRETARIA DOS RECURSOS HÍDRICOS - SRH
COMISSÃO DE AVALIAÇÃO E DESAPROPRIAÇÃO

LAUDO DE AVALIAÇÃO das benfeitorias de acordo com o levantamento topográfico e cadastral na área de implantação do Eixo de Integração Jaguaribe-Icapuí no Estado do Ceará.

LOTE: L-78

PROPRIETÁRIO (A): FRANCISCO AMARAL LIMA

Código	Bom/ Regular	Discriminação	Unid	Quant	Preço (R\$)		
					Unitário	Total	
15.00	B	CERCAS					
15.07	B	Cerca de arame farpado com 07 fios	m	112,00	1,56	174,72	
						TOTAL (R\$)	174,72

Importa o presente LAUDO na quantia de R\$ 174,72
(Cento e setenta e quatro reais e setenta e dois centavos)

COMISSÃO DE AVALIAÇÃO E DESAPROPRIAÇÃO DA SRH

Fortaleza, ____ de _____ de _____

Estamos em TOTAL e IRREVOGÁVEL concordância com os valores acima estipulados

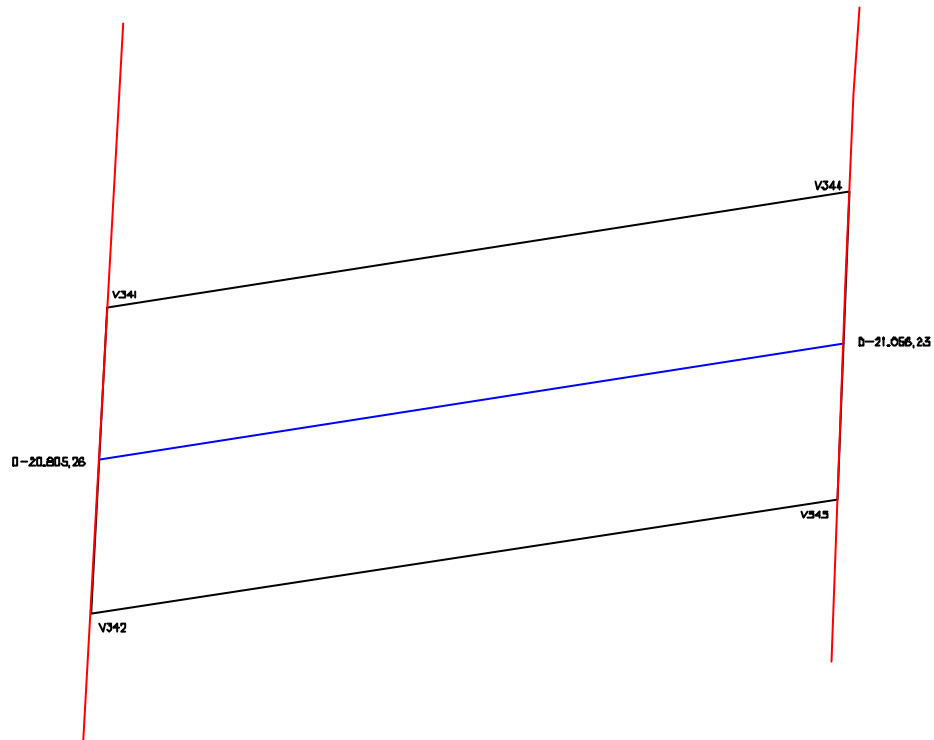
Secretaria dos Recursos Hídricos
CADASTRO DO EIXO DE INTEGRAÇÃO JAGUARIBE-ICAPUÍ
Memorial Descritivo

Lote: 78	Área (ha): 2,53	Perímetro (m): 707,62
-----------------	------------------------	------------------------------

DESCRIÇÃO DO PERÍMETRO

Partindo da estaca V341 ponto inicial, com coordenadas UTM 9.463.431,8600 Norte e 668.721,4500 Este

deste com Azimute	81 °	11 '	24 "	e distância:	250,20 m	chega-se ao ponto	V 344
deste com Azimute	182 °	6 '	47 "	e distância:	102,78 m	chega-se ao ponto	V 345
deste com Azimute	261 °	17 '	35 "	e distância:	251,95 m	chega-se ao ponto	V 342
deste com Azimute	3 °	7 '	14 "	e distância:	102,68 m	chega-se ao ponto	V 341



CONFRONTAÇÕES

NORTE: Poligonal de Contorno

LESTE: Lote 79

SUL: Poligonal de Contorno

OESTE: Lote 77

LEGENDA:

Poligonal de contorno - ———

Eixo do canal - ———

Limite da propriedade - ———

GOVERNO DO ESTADO DO CEARÁ SECRETARIA DOS RECURSOS HÍDRICOS

PROJETO DE DESENVOLVIMENTO URBANO E GESTÃO DOS RECURSOS HÍDRICOS
PROURB/RH

EIXO DE INTEGRAÇÃO JAGUARIBE-ICAPUI

PROJ.:	PROPRIETÁRIO: Francisco Amaral Lima	DATA DE EMISSÃO: SET/99	
VISTO:		ESCALA: SEM ESCALA	REV.: 0
VERIF.:	ÁREA: 2,53 ha	PERIMETRO: 707,62 m	N° DO PROJETO:
APROV.:	CONSÓRCIO JAAKKO POYRY / AGUASOLOS		N° DO DESENHO: 78/112



LOTE Nº.: 79

PROPRIETÁRIO: RAIMUNDO BORGES DA SILVA

**ANEXO F
ESTADO DO CEARÁ
SECRETARIA DE RECURSOS HÍDRICOS
FICHA PARA LEVANTAMENTO CADASTRAL DO IMÓVEL**

Código do Imóvel: L79 Denominação do Imóvel: Sítio Cacimba Funda

Situação:

Região: Baixo Jaguaribe Distrito: Mata Fresca Município: Aracati

Código Cadastral do INCRA: 146.021.021.067 3

Tempo de ocupação: 24 anos.

DADOS SOBRE O PROPRIETÁRIO OU POSSEIRO

Nome: Raimundo Borges da Silva Apelido: Mundinho

Nacionalidade: Brasileira Estrangeira Naturalizado

Naturalidade: Sítio Baixas (Aracati) Sexo: Masculino Feminino

Estado Civil: Casado Solteiro Viúvo Desquitado Outros

Data do Nascimento: 31/07/38 Profissão: Agricultor

Grau de Instrução: Analfabeto Alfabetizado Primário Médio Superior

Possui Aposentadoria: Sim Não

Residência do Ocupante: No Imóvel Fora do Imóvel

Número do Documento de Identificação: 465.055.804-25

Tipo: Cart. Ident. Cart. Prof. T. Eleitor C.P.F. Cert. Nasc.

Escritura: Nº. Registro: _____ Folha Nº: _____ Livro: _____

Data: _____ Cartório: _____

Endereço: Mata Fresca

Conjunto Familiar: (Apenas os familiares residentes no imóvel)

Nome	Relação com Chefe	Sexo		Idade	Est. Civil	Grau de Instrução			
		M	F			Anal.	Alfa.	Méd.	Sup.

GOVERNO DO ESTADO DO CEARÁ
SECRETARIA DOS RECURSOS HÍDRICOS - SRH
COMISSÃO DE AVALIAÇÃO E DESAPROPRIAÇÃO

LAUDO DE AVALIAÇÃO da Terra de acordo com o levantamento topográfico e cadastral na área de implantação do Eixo de Integração Jaguaribe-Icapuí no Estado do Ceará.

LOTE: L-79

PROPRIETÁRIO (A): RAIMUNDO BORGES DA SILVA

Código	Bom/ Regular	Discriminação	Unid	Quant	Preço (R\$)		
					Unitário	Total	
24.00		TERRAS					
24.01	B	Solos Aluviais	ha	0,39	500,00	195,00	
						TOTAL (R\$)	195,00

Importa o presente LAUDO na quantia de R\$ **195,00**
(Cento e noventa e cinco reais)

COMISSÃO DE AVALIAÇÃO E DESAPROPRIAÇÃO DA SRH

Fortaleza, ____ de _____ de _____

Estamos em TOTAL e IRREVOGÁVEL concordância com os valores acima estipulados

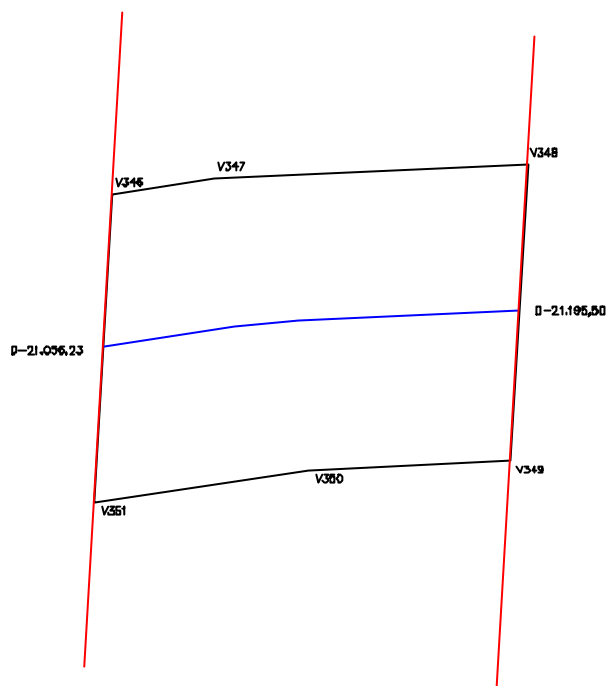
Secretaria dos Recursos Hídricos
CADASTRO DO EIXO DE INTEGRAÇÃO JAGUARIBE-ICAPUÍ
Memorial Descritivo

Lote: 79	Área (ha): 1,39	Perímetro (m): 481,03
-----------------	------------------------	------------------------------

DESCRIÇÃO DO PERÍMETRO

Partindo da estaca V346 ponto inicial, com coordenadas UTM 9.463.471,4200 Norte e 668.976,7200 Este

deste com Azimute	81 °	10 '	50 "	e distância:	34,57 m	chega-se ao ponto	V 347
deste com Azimute	87 °	29 '	7 "	e distância:	104,39 m	chega-se ao ponto	V 348
deste com Azimute	183 °	20 '	39 "	e distância:	99,25 m	chega-se ao ponto	V 349
deste com Azimute	267 °	30 '	18 "	e distância:	67,31 m	chega-se ao ponto	V 350
deste com Azimute	261 °	18 '	5 "	e distância:	72,27 m	chega-se ao ponto	V 351
deste com Azimute	3 °	20 '	54 "	e distância:	103,24 m	chega-se ao ponto	V 346



CONFRONTAÇÕES

NORTE: Poligonal de Contorno

LESTE: Lote 80

SUL: Poligonal de Contorno

OESTE: Lote 78

LEGENDA:

Poligonal de contorno — ————
Eixo do canal — —————
Limite da propriedade — ————

GOVERNO DO ESTADO DO CEARÁ SECRETARIA DOS RECURSOS HÍDRICOS

PROJETO DE DESENVOLVIMENTO URBANO E GESTÃO DOS RECURSOS HÍDRICOS
PROURB/RH

EIXO DE INTEGRAÇÃO JAGUARIBE-ICAPUI

PROJ.:	PROPRIETÁRIO: Raimundo Borges da Silva	DATA DE EMISSÃO: SET/99	
VISTO:		ESCALA: SEM ESCALA	REV.: 0
VERIF.:	ÁREA: 1,39 ha	PERIMETRO: 481,03 m	N° DO PROJETO:
APROV.:	CONSÓRCIO JAAKKO POYRY / AGUASOLOS		N° DO DESENHO: 79/112



LOTE Nº.: 80

PROPRIETÁRIO: FRANCISCO ARAÚJO DE MOURA

**ANEXO F
ESTADO DO CEARÁ
SECRETARIA DE RECURSOS HÍDRICOS
FICHA PARA LEVANTAMENTO CADASTRAL DO IMÓVEL**

Código do Imóvel: L80 Denominação do Imóvel: Sítio Paulino

Situação:

Região: Baixo Jaguaribe Distrito: Mata Fresca Município: Aracati

Código Cadastral do INCRA: _____

Tempo de ocupação: 10 anos.

DADOS SOBRE O PROPRIETÁRIO OU POSSEIRO

Nome: Francisco Araújo de Moura Apelido: Atico

Nacionalidade: Brasileira Estrangeira Naturalizado

Naturalidade: Aracati (Paulino) Sexo: Masculino Feminino

Estado Civil: Casado Solteiro Viúvo Desquitado Outros

Data do Nascimento: 15/08/56 Profissão: Agricultor

Grau de Instrução: Analfabeto Alfabetizado Primário Médio Superior

Possui Aposentadoria: Sim Não

Residência do Ocupante: No Imóvel Fora do Imóvel

Número do Documento de Identificação: 298.735

Tipo: Cart. Ident. Cart. Prof. T. Eleitor C.P.F. Cert. Nasc.

Escritura: Nº. Registro: _____ Folha Nº: _____ Livro: _____

Data: _____ Cartório: _____

Endereço: Cacimba Funda

Conjunto Familiar: (Apenas os familiares residentes no imóvel)

Nome	Relação com Chefe	Sexo		Idade	Est. Civil	Grau de Instrução			
		M	F			Anal.	Alfa.	Méd.	Sup.

GOVERNO DO ESTADO DO CEARÁ
SECRETARIA DOS RECURSOS HÍDRICOS - SRH
COMISSÃO DE AVALIAÇÃO E DESAPROPRIAÇÃO

LAUDO DE AVALIAÇÃO da Terra de acordo com o levantamento topográfico e cadastral na área de implantação do Eixo de Integração Jaguaribe-Icapuí no Estado do Ceará.

LOTE: L-80

PROPRIETÁRIO (A): FRANCISCO ARAÚJO DE MOURA

Código	Bom/ Regular	Discriminação	Unid	Quant	Preço (R\$)	
					Unitário	Total
24.00		TERRAS				
24.01	B	Solos Aluviais	ha	0,50	500,00	250,00
					TOTAL (R\$)	250,00

Importa o presente LAUDO na quantia de R\$ **250,00**
(Duzentos e cinquenta reais)

COMISSÃO DE AVALIAÇÃO E DESAPROPRIAÇÃO DA SRH

Fortaleza, ____ de _____ de _____

Estamos em TOTAL e IRREVOGÁVEL concordância com os valores acima estipulados

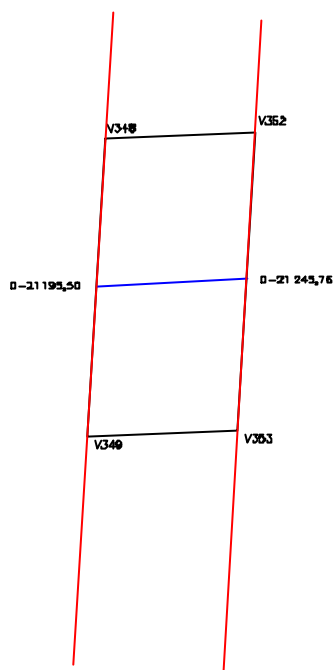
Secretaria dos Recursos Hídricos
CADASTRO DO EIXO DE INTEGRAÇÃO JAGUARIBE-ICAPUÍ
Memorial Descritivo

Lote: 80	Área (ha): 0,50	Perímetro (m):	299,03
-----------------	------------------------	-----------------------	---------------

DESCRIÇÃO DO PERÍMETRO

Partindo da estaca V348 ponto inicial, com coordenadas UTM 9.463.481,3000 Norte e 669.115,1700 Este

deste com Azimute	87 °	29 '	28 "	e distância:	50,26 m	chega-se ao ponto	V 352
deste com Azimute	183 °	20 '	37 "	e distância:	99,27 m	chega-se ao ponto	V 353
deste com Azimute	267 °	30 '	50 "	e distância:	50,26 m	chega-se ao ponto	V 349
deste com Azimute	3 °	20 '	39 "	e distância:	99,25 m	chega-se ao ponto	V 348



CONFRONTAÇÕES

NORTE: Poligonal de Contorno

LESTE: Lote 81

SUL: Poligonal de Contorno

OESTE: Lote 79

LEGENDA:

Poligonal de contorno - ————
Eixo do canal - —————
Limite da propriedade - —————

GOVERNO DO ESTADO DO CEARÁ SECRETARIA DOS RECURSOS HÍDRICOS

PROJETO DE DESENVOLVIMENTO URBANO E GESTÃO DOS RECURSOS HÍDRICOS
PROURB/RH

EIXO DE INTEGRAÇÃO JAGUARIBE-ICAPUI

PROJ.:	PROPRIETÁRIO: Francisco Araujo de Moura	DATA DE EMISSÃO: SET/99	
VISTO:		ESCALA: SEM ESCALA	REV.: 0
VERIF.:	ÁREA: 0,50 ha	PERIMETRO: 299,03 m	N° DO PROJETO:
APROV.:	CONSÓRCIO JAAKKO POYRY / AGUASOLOS		N° DO DESENHO: 80/112



LOTE Nº.: 81

PROPRIETÁRIO: FRANCISCO BERNARDINO DA SILVA

**ANEXO F
ESTADO DO CEARÁ
SECRETARIA DE RECURSOS HÍDRICOS
FICHA PARA LEVANTAMENTO CADASTRAL DO IMÓVEL**

Código do Imóvel: L81 Denominação do Imóvel: Sítio Cacimba Funda

Situação:

Região: B. Jaguaribe Distrito: Mata Fresca Município: Aracati

Código Cadastral do INCRA: 0037840.2

Tempo de ocupação: 41 anos.

DADOS SOBRE O PROPRIETÁRIO OU POSSEIRO

Nome: Francisco Bernardino da Silva Apelido: _____

Nacionalidade: Brasileira Estrangeira Naturalizado

Naturalidade: Aracati/CE Sexo: Masculino Feminino

Estado Civil: Casado Solteiro Viúvo Desquitado Outros

Data do Nascimento: 13/05/47 Profissão: Agricultor

Grau de Instrução: Analfabeto Alfabetizado Primário Médio Superior

Possui Aposentadoria: Sim Não

Residência do Ocupante: No Imóvel Fora do Imóvel

Número do Documento de Identificação: 315.698.384-53

Tipo: Cart. Ident. Cart. Prof. T. Eleitor C.P.F. Cert. Nasc.

Escritura: Nº. Registro: _____ Folha Nº: _____ Livro: _____

Data: _____ Cartório: _____

Endereço: Cacimba Funda

Conjunto Familiar: (Apenas os familiares residentes no imóvel)

Nome	Relação com Chefe	Sexo		Idade	Est. Civil	Grau de Instrução			
		M	F			Anal.	Alfa.	Méd.	Sup.
Ana Lúcia da Silva	esposa		x	25	junta	Anal.			
Ana Paula da Silva	filha		x	4	-				

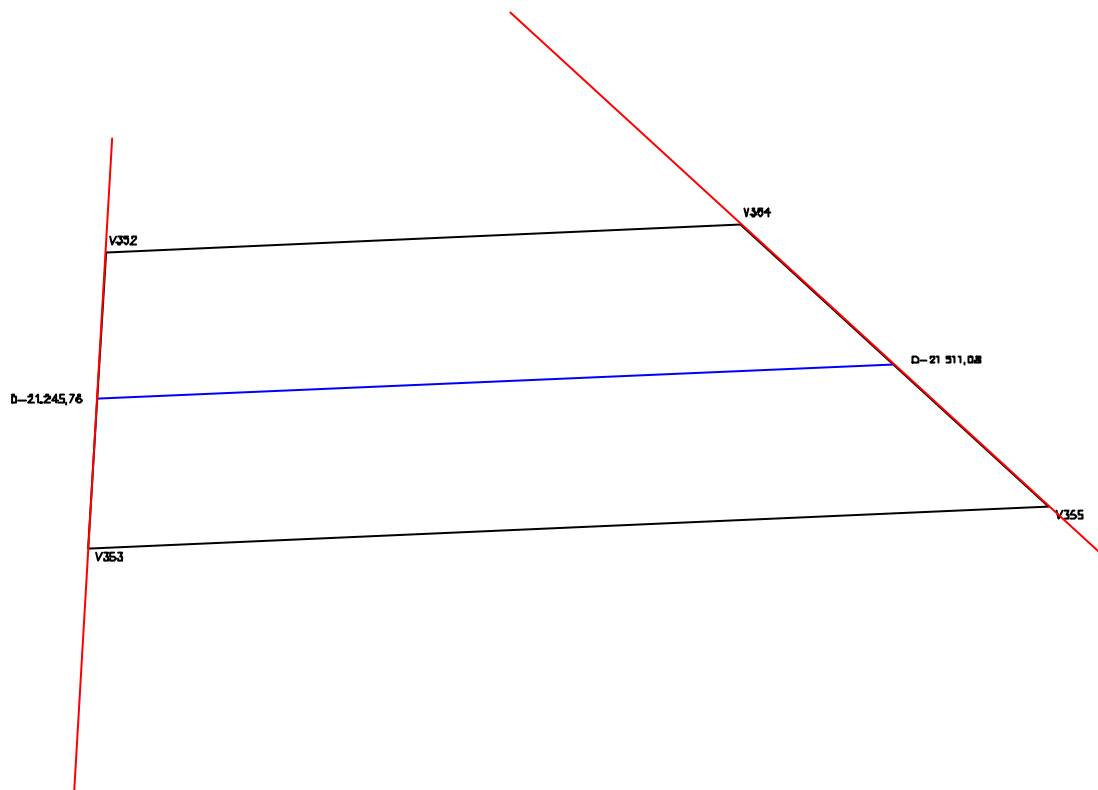
Secretaria dos Recursos Hídricos
CADASTRO DO EIXO DE INTEGRAÇÃO JAGUARIBE-ICAPUÍ
Memorial Descritivo

Lote: 81	Área (ha): 2,63	Perímetro (m): 770,78
-----------------	------------------------	------------------------------

DESCRIÇÃO DO PERÍMETRO

Partindo da estaca V352 ponto inicial, com coordenadas UTM 9.463.483,5000 Norte e 669.165,3800 Este

deste com Azimute	87 °	29 '	13 "	e distância:	211,65 m	chega-se ao ponto	V 354
deste com Azimute	132 °	35 '	55 "	e distância:	139,57 m	chega-se ao ponto	V 355
deste com Azimute	267 °	30 '	39 "	e distância:	320,28 m	chega-se ao ponto	V 353
deste com Azimute	3 °	20 '	37 "	e distância:	99,27 m	chega-se ao ponto	V 352



CONFRONTAÇÕES

NORTE: Poligonal de Contorno

LESTE: Lote 82

SUL: Poligonal de Contorno

OESTE: Lote 80

LEGENDA:

Poligonal de contorno - ————
Eixo do canal - ————
Limite da propriedade - ————

GOVERNO DO ESTADO DO CEARÁ SECRETARIA DOS RECURSOS HÍDRICOS

PROJETO DE DESENVOLVIMENTO URBANO E GESTÃO DOS RECURSOS HÍDRICOS
PROURB/RH

EIXO DE INTEGRAÇÃO JAGUARIBE-ICAPUI

PROJ.:	PROPRIETÁRIO: Francisco Bernardino da Silva	DATA DE EMISSÃO: SET/99	
VISTO:		ESCALA: SEM ESCALA	REV.: 0
VERIF.:	ÁREA: 2,63 ha	PERIMETRO: 770,78 m	N° DO PROJETO:
APROV.:	CONSÓRCIO JAAKKO POYRY / AGUASOLOS		N° DO DESENHO: 81/112



LOTE Nº.: 82

PROPRIETÁRIO: FRANCISCO LOURENÇO DA SILVA

ANEXO F
ESTADO DO CEARÁ
SECRETARIA DE RECURSOS HÍDRICOS
FICHA PARA LEVANTAMENTO CADASTRAL DO IMÓVEL

Código do Imóvel: L82 Denominação do Imóvel: Sítio Mata Fresca

Situação:

Região: Baixo Jaguaribe Distrito: Mata Fresca Município: Aracati

Código Cadastral do INCRA: 146.021.000.817-3

Tempo de ocupação: 47 anos.

DADOS SOBRE O PROPRIETÁRIO OU POSSEIRO

Nome: Francisco Lourenço da Silva Apelido: seu Chico Lourenço

Nacionalidade: Brasileira Estrangeira Naturalizado

Naturalidade: Aracati Sexo: Masculino Feminino

Estado Civil: Casado Solteiro Viúvo Desquitado Outros

Data do Nascimento: 22/09/13 Profissão: Agricultor

Grau de Instrução: Analfabeto Alfabetizado Primário Médio Superior

Possui Aposentadoria: Sim Não

Residência do Ocupante: No Imóvel Fora do Imóvel

Número do Documento de Identificação: 877.282.494-87

Tipo: Cart. Ident. Cart. Prof. T. Eleitor C.P.F. Cert. Nasc.

Escritura: Nº. Registro: 2.319 Folha Nº: 163 Livro: 3B

Data: 11/52 Cartório: Alexandre Gondim - Aracati

Endereço: Rua Cel. Alexandrino, 744 - 2º Ofício - Centro

Conjunto Familiar: (Apenas os familiares residentes no imóvel)

Nome	Relação com Chefe	Sexo		Idade	Est. Civil	Grau de Instrução			
		M	F			Anal.	Alfa.	Méd.	Sup.
Adalberto Araújo da Silva	filho	x		57	casado			x	
Maria Edileuza Fernandes Silva	nora		x	47	casada			x	
Maria Elizângela F. da Silva	neta		x	22	solteira			x	
Damiana F. da Silva	neta		x	14	solteira			x	
Damião F. da Silva	neto	x		14	solteiro			x	
Deusimar F. da Silva	neto	x		10	solteiro			x	

GOVERNO DO ESTADO DO CEARÁ
SECRETARIA DOS RECURSOS HÍDRICOS - SRH
COMISSÃO DE AVALIAÇÃO E DESAPROPRIAÇÃO

LAUDO DE AVALIAÇÃO da Terra de acordo com o levantamento topográfico e cadastral na área de implantação do Eixo de Integração Jaguaribe-Icapuí no Estado do Ceará.

LOTE: L-82
PROPRIETÁRIO (A): FRANCISCO LOURENÇO DA SILVA

Código	Bom/ Regular	Discriminação	Unid	Quant	Preço (R\$)		
					Unitário	Total	
24.00		TERRAS					
24.04	B	Solos Aluviais	ha	1,56	500,00	780,00	
						TOTAL (R\$)	780,00

Importa o presente LAUDO na quantia de R\$ **780,00**
 (Setecentos e oitenta reais)

COMISSÃO DE AVALIAÇÃO E DESAPROPRIAÇÃO DA SRH

Fortaleza, ____ de _____ de _____

Estamos em TOTAL e IRREVOGÁVEL concordância com os valores acima estipulados

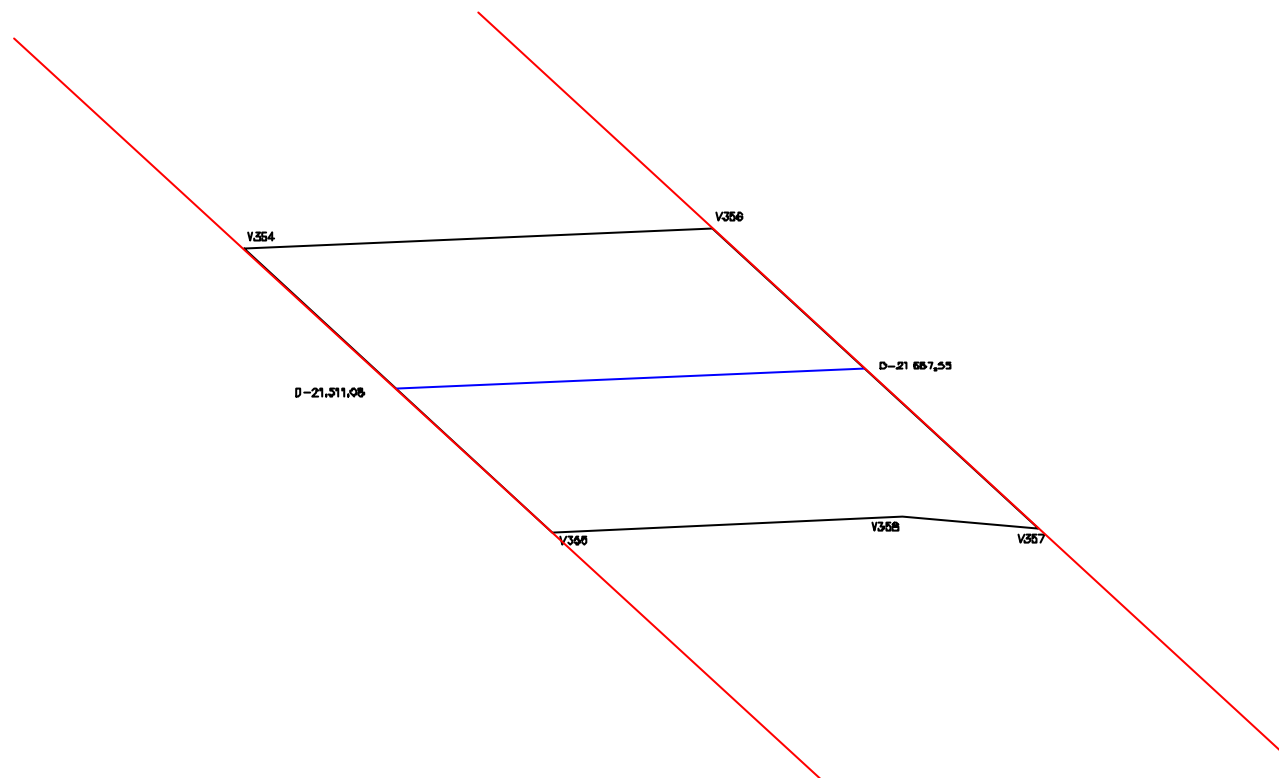
Secretaria dos Recursos Hídricos
CADASTRO DO EIXO DE INTEGRAÇÃO JAGUARIBE-ICAPUÍ
Memorial Descritivo

Lote: 82	Área (ha): 1,56	Perímetro (m): 606,91
-----------------	------------------------	------------------------------

DESCRIÇÃO DO PERÍMETRO

Partindo da estaca V354 ponto inicial, com coordenadas UTM 9.463.492,7800 Norte e 669.376,8300 Este

deste com Azimute	87 °	29 '	10 "	e distância:	156,41 m	chega-se ao ponto	V 356
deste com Azimute	132 °	36 '	0 "	e distância:	148,11 m	chega-se ao ponto	V 357
deste com Azimute	274 °	58 '	57 "	e distância:	46,05 m	chega-se ao ponto	V 358
deste com Azimute	267 °	30 '	23 "	e distância:	116,77 m	chega-se ao ponto	V 355
deste com Azimute	312 °	35 '	55 "	e distância:	139,57 m	chega-se ao ponto	V 354



CONFRONTAÇÕES

NORTE: Poligonal de Contorno

LESTE: Lote 83

SUL: Poligonal de Contorno

OESTE: Lote 81

LEGENDA:

Poligonal de contorno - ————
Eixo do canal - ————
Limite da propriedade - ————

GOVERNO DO ESTADO DO CEARÁ SECRETARIA DOS RECURSOS HÍDRICOS

PROJETO DE DESENVOLVIMENTO URBANO E GESTÃO DOS RECURSOS HÍDRICOS
PROURB/RH

EIXO DE INTEGRAÇÃO JAGUARIBE-ICAPUI

PROJ.:	PROPRIETÁRIO: Francisco Lourenço da Silva	DATA DE EMISSÃO: SET/99	
VISTO:		ESCALA: SEM ESCALA	REV.: 0
VERIF.:	ÁREA: 1,56 ha	PERIMETRO: 606,91 m	N° DO PROJETO:
APROV.:	CONSÓRCIO JAAKKO POYRY / AGUASOLOS		N° DO DESENHO: 82/112



LOTE Nº.: 83/L83A

PROPRIETÁRIO: ANTÔNIO FERREIRA LOPES

ANEXO F
ESTADO DO CEARÁ
SECRETARIA DE RECURSOS HÍDRICOS
FICHA PARA LEVANTAMENTO CADASTRAL DO IMÓVEL

Código do Imóvel: L83/L83A Denominação do Imóvel: Sítio Santo Antônio

Situação:

Região: B. Jaguaribe Distrito: Mata Fresca Município: Aracati

Código Cadastral do INCRA: 120.100.304.076-21

Tempo de ocupação: 85 anos.

DADOS SOBRE O PROPRIETÁRIO OU POSSEIRO

Nome: Antônio Ferreira Lopes Apelido: Antônio Ducas

Nacionalidade: Brasileira Estrangeira Naturalizado

Naturalidade: Cearense - Aracati Sexo: Masculino Feminino

Estado Civil: Casado Solteiro Viúvo Desquitado Outros

Data do Nascimento: 15/08/15 Profissão: Agricultor

Grau de Instrução: Analfabeto Alfabetizado Primário Médio Superior

Possui Aposentadoria: Sim Não

Residência do Ocupante: No Imóvel Fora do Imóvel

Número do Documento de Identificação: 566.728.534-72

Tipo: Cart. Ident. Cart. Prof. T. Eleitor C.P.F. Cert. Nasc.

Escritura: Nº. Registro: 3058 Folha Nº: 73 Livro: 3D

Data: 19/08/61 Cartório: Alexandre Gondim

Endereço: Cacimba Funda

Conjunto Familiar: (Apenas os familiares residentes no imóvel)

Nome	Relação com Chefe	Sexo		Idade	Est. Civil	Grau de Instrução			
		M	F			Anal.	Alfa.	Méd.	Sup.
Raimunda Ferreira dos Santos	esposa		x	52	casada		x		
Francisco José Sobrinho	filho	x		49	solteiro	x			
Francisco F. dos Santos	filho	x		23	solteiro			x	
Maria Fabrícia F. dos Santos	filha		x	16	solteira			x	

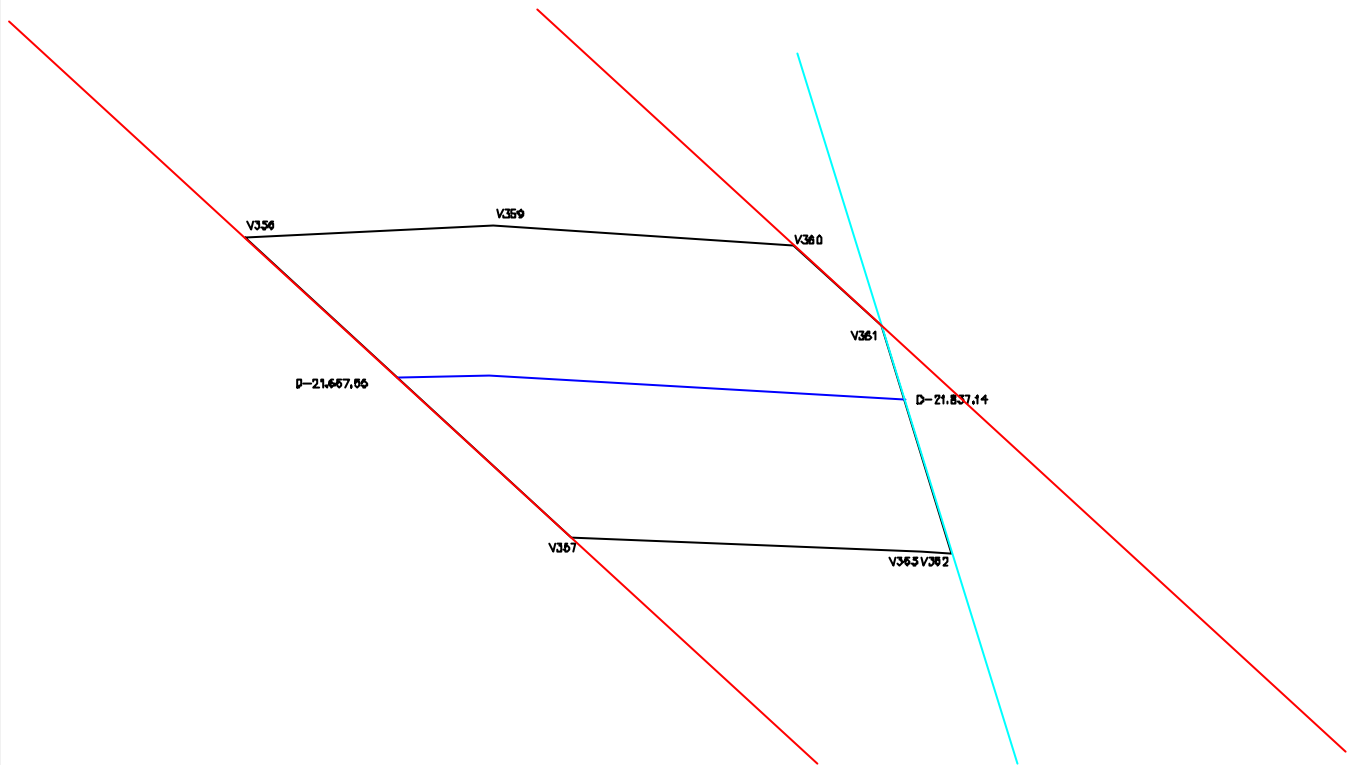
Secretaria dos Recursos Hídricos
CADASTRO DO EIXO DE INTEGRAÇÃO JAGUARIBE-ICAPUÍ
Memorial Descritivo

Lote: 83	Área (ha): 1,67	Perímetro (m): 577,95
-----------------	------------------------	------------------------------

DESCRIÇÃO DO PERÍMETRO

Partindo da estaca V356 ponto inicial, com coordenadas UTM 9.463.499,6400 Norte e 669.533,0900 Este

deste com Azimute	87 °	28 '	59 "	e distância:	83,12 m	chega-se ao ponto	V 359
deste com Azimute	93 °	39 '	38 "	e distância:	100,39 m	chega-se ao ponto	V 360
deste com Azimute	132 °	36 '	32 "	e distância:	40,00 m	chega-se ao ponto	V 361
deste com Azimute	162 °	43 '	51 "	e distância:	79,10 m	chega-se ao ponto	V 362
deste com Azimute	272 °	59 '	13 "	e distância:	10,55 m	chega-se ao ponto	V 363
deste com Azimute	272 °	14 '	40 "	e distância:	116,68 m	chega-se ao ponto	V 357
deste com Azimute	312 °	36 '	0 "	e distância:	148,11 m	chega-se ao ponto	V 356



CONFRONTAÇÕES

NORTE: Poligonal de Contorno
LESTE: Lote 84A e Área do Gasoduto
SUL: Poligonal de Contorno
OESTE: Lote 82

LEGENDA:

Poligonal de contorno - ———
Eixo do canal - ———
Limite da Propriedade - ———
Gasoduto - ———

GOVERNO DO ESTADO DO CEARÁ SECRETARIA DOS RECURSOS HÍDRICOS

PROJETO DE DESENVOLVIMENTO URBANO E GESTÃO DOS RECURSOS HÍDRICOS
PROURB/RH

EIXO DE INTEGRAÇÃO JAGUARIBE-ICAPUI

PROJ.:	PROPRIETÁRIO: Antonio Ferreira Lopes	DATA DE EMISSÃO: SET/99	
VISTO:		ESCALA: SEM ESCALA	REV.: 0
VERIF.:	ÁREA: 1,67 ha	PERIMETRO: 577,95 m	N° DO PROJETO:
APROV.:	CONSÓRCIO JAAKKO POYRY / AGUASOLOS		N° DO DESENHO: 83/112

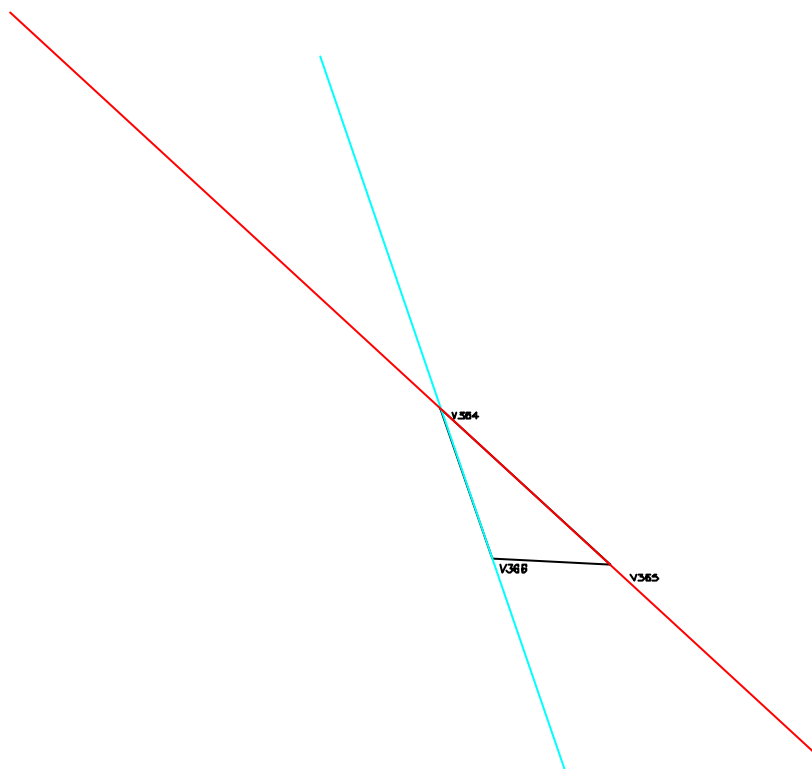
Secretaria dos Recursos Hídricos
CADASTRO DO EIXO DE INTEGRAÇÃO JAGUARIBE-ICAPUÍ
Memorial Descritivo

Lote: 83A	Área (ha): 0,10	Perímetro (m): 169,45
------------------	------------------------	------------------------------

DESCRIÇÃO DO PERÍMETRO

Partindo da estaca V364 ponto inicial, com coordenadas UTM 9.463.443,0900 Norte e 669.774,8100 Este

deste com Azimute	132 °	35 '	56 "	e distância:	76,97 m	chega-se ao ponto	V 365
deste com Azimute	273 °	1 '	24 "	e distância:	39,63 m	chega-se ao ponto	V 366
deste com Azimute	341 °	7 '	59 "	e distância:	52,85 m	chega-se ao ponto	V 364



CONFRONTAÇÕES

NORTE: Lote 84

LESTE: Lote 84A

SUL: Poligonal de Contorno

OESTE: Área do gasoduto

LEGENDA:

- Poligonal de contorno — ———
- Eixo do canal — ———
- Limite da Propriedade — ———
- Gasoduto — ———

GOVERNO DO ESTADO DO CEARÁ SECRETARIA DOS RECURSOS HÍDRICOS

PROJETO DE DESENVOLVIMENTO URBANO E GESTÃO DOS RECURSOS HÍDRICOS
PROURB/RH

EIXO DE INTEGRAÇÃO JAGUARIBE—ICAPUI

PROJ.:	PROPRIETÁRIO: Antonio Ferreira Lopes	DATA DE EMISSÃO: SET/99	
VISTO:		ESCALA: SEM ESCALA	REV.: 0
VERIF.:	ÁREA: 0,10 ha	PERIMETRO: 169,45 m	N° DO PROJETO:
APROV.:	CONSÓRCIO JAAKKO POYRY / AGUASOLOS		N° DO DESENHO: 84/112



LOTE Nº.: 84/L84A

PROPRIETÁRIO: RAIMUNDO TORQUATO DA SILVA

**ANEXO F
ESTADO DO CEARÁ
SECRETARIA DE RECURSOS HÍDRICOS
FICHA PARA LEVANTAMENTO CADASTRAL DO IMÓVEL**

Código do Imóvel: L84/L84A Denominação do Imóvel: _____

Situação:

Região: B. Jaguaribe Distrito: Mata Fresca Município: Aracati

Código Cadastral do INCRA: _____

Tempo de ocupação: 66 anos.

DADOS SOBRE O PROPRIETÁRIO OU POSSEIRO

Nome: Raimundo Torquato da Silva Apelido: -

Nacionalidade: Brasileira Estrangeira Naturalizado

Naturalidade: Aracati/CE Sexo: Masculino Feminino

Estado Civil: Casado Solteiro Viúvo Desquitado Outros

Data do Nascimento: 14/02/33 Profissão: Agricultor

Grau de Instrução: Analfabeto Alfabetizado Primário Médio Superior

Possui Aposentadoria: Sim Não

Residência do Ocupante: No Imóvel Fora do Imóvel

Número do Documento de Identificação: 533.692.623-04

Tipo: Cart. Ident. Cart. Prof. T. Eleitor C.P.F. Cert. Nasc.

Escritura: Nº. Registro: _____ Folha Nº: _____ Livro: _____

Data: _____ Cartório: _____

Endereço: Cacimba Funda

Conjunto Familiar: (Apenas os familiares residentes no imóvel)

Nome	Relação com Chefe	Sexo		Idade	Est. Civil	Grau de Instrução			
		M	F			Anal.	Alfa.	Méd.	Sup.
Terezinha F. da Silva	esposa		x	64	casada	x			
Felipe Torquato da Silva	filho	x		8	solteiro				
Fábio Torquato da Silva	filho	x		21	solteiro			x	
Maria do Socorro da Silva	filha		x	35	casada		x		
Alzenor de Moraes	genro	x		63	casado	x			
Mailes T. da Silva	neto	x		11	-			x	
Alex Silva Moraes	neto	x		6	-		x		
Lorena Silva de Moraes Neta	neta		x	3	-				

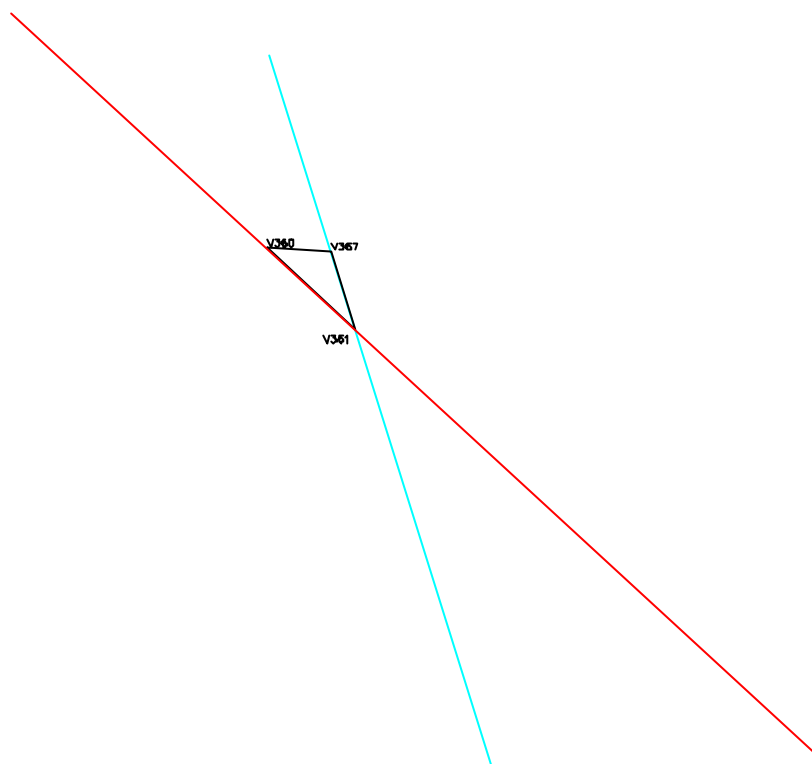
Secretaria dos Recursos Hídricos
CADASTRO DO EIXO DE INTEGRAÇÃO JAGUARIBE-ICAPUÍ
Memorial Descritivo

Lote: 84	Área (ha): 0,03	Perímetro (m): 88,56
-----------------	------------------------	-----------------------------

DESCRIÇÃO DO PERÍMETRO

Partindo da estaca V360 ponto inicial, com coordenadas UTM 9.463.496,8800 Norte e 669.716,3200 Este

deste com Azimute	93 °	6 '	14 "	e distância:	21,42 m	chega-se ao ponto	V 367
deste com Azimute	162 °	44 '	48 "	e distância:	27,14 m	chega-se ao ponto	V 361
deste com Azimute	312 °	36 '	32 "	e distância:	40,00 m	chega-se ao ponto	V 360



CONFRONTAÇÕES

NORTE: Poligonal de Contorno

LESTE: Área do gasoduto

SUL: Lote 83A

OESTE: Lote 83

LEGENDA:

Poligonal de contorno - ———
Eixo do canal - ———
Limite da Propriedade - ———
Gasoduto - ———

GOVERNO DO ESTADO DO CEARÁ SECRETARIA DOS RECURSOS HÍDRICOS

PROJETO DE DESENVOLVIMENTO URBANO E GESTÃO DOS RECURSOS HÍDRICOS
PROURB/RH

EIXO DE INTEGRAÇÃO JAGUARIBE-ICAPUI

PROJ.:	PROPRIETÁRIO: Raimundo Torquato da Silva	DATA DE EMISSÃO: SET/99	
VISTO:		ESCALA: SEM ESCALA	REV.: 0
VERIF.:	ÁREA: 0,03 ha	PERIMETRO: 88,56 m	N° DO PROJETO:
APROV.:	CONSÓRCIO JAAKKO POYRY / AGUASOLOS		N° DO DESENHO: 85/112

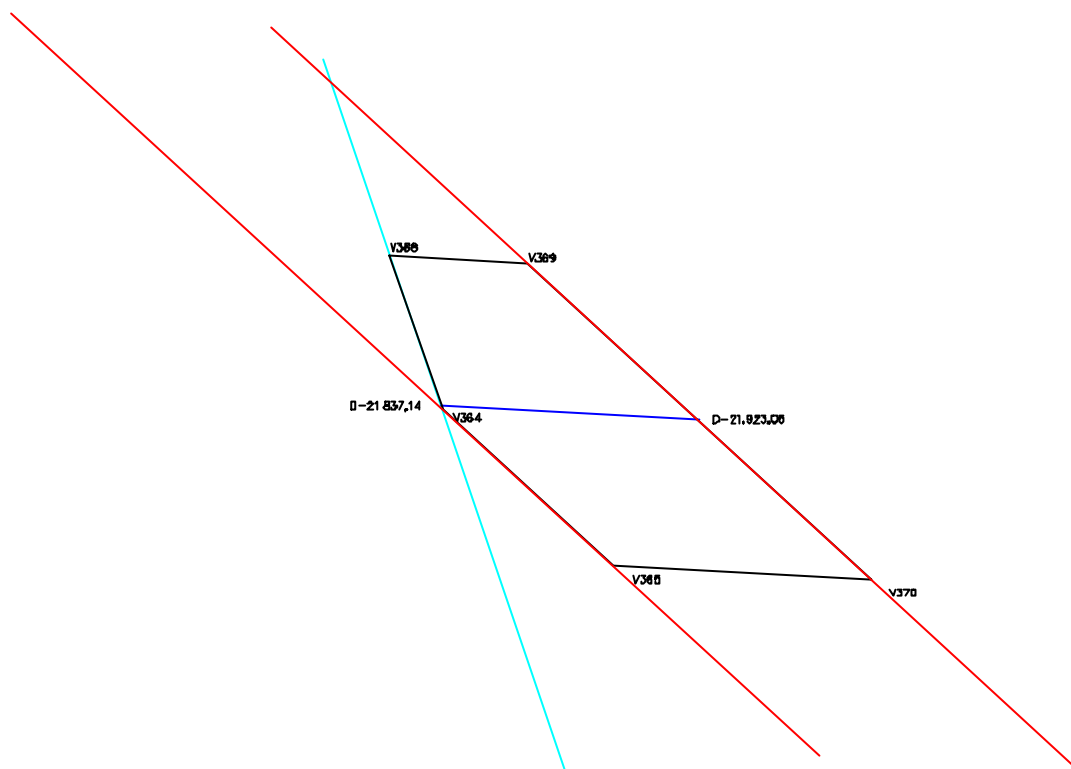
Secretaria dos Recursos Hídricos
CADASTRO DO EIXO DE INTEGRAÇÃO JAGUARIBE-ICAPUÍ
Memorial Descritivo

Lote: 84A	Área (ha): 0,76	Perímetro (m): 420,26
------------------	------------------------	------------------------------

DESCRIÇÃO DO PERÍMETRO

Partindo da estaca V368 ponto inicial, com coordenadas UTM 9.463.494,6600 Norte e 669.757,1900 Este

deste com Azimute	93 °	7 '	15 "	e distância:	45,92 m	chega-se ao ponto	V 369
deste com Azimute	132 °	36 '	0 "	e distância:	156,20 m	chega-se ao ponto	V 370
deste com Azimute	273 °	0 '	57 "	e distância:	86,67 m	chega-se ao ponto	V 365
deste com Azimute	312 °	35 '	56 "	e distância:	76,97 m	chega-se ao ponto	V 364
deste com Azimute	341 °	8 '	10 "	e distância:	54,50 m	chega-se ao ponto	V 368



CONFRONTAÇÕES

NORTE: Poligonal de Contorno

LESTE: Lote 85

SUL: Poligonal de Contorno

OESTE: Lote 83A e Área do gasoduto

LEGENDA:

Poligonal de contorno	—	—
Eixo do canal	—	—
Límite da Propriedade	—	—
Gasoduto	—	—

GOVERNO DO ESTADO DO CEARÁ SECRETARIA DOS RECURSOS HÍDRICOS

PROJETO DE DESENVOLVIMENTO URBANO E GESTÃO DOS RECURSOS HÍDRICOS
PROURB/RH

EIXO DE INTEGRAÇÃO JAGUARIBE-ICAPUI

PROJ.:	PROPRIETÁRIO: Raimundo Torquato da Silva	DATA DE EMISSÃO: SET/99	
VISTO:		ESCALA: SEM ESCALA	REV.: 0
VERIF.:	ÁREA: 0,76 ha	PERIMETRO: 420,26 m	N° DO PROJETO:
APROV.:	CONSÓRCIO JAAKKO POYRY / AGUASOLOS		N° DO DESENHO: 86/112



LOTE Nº.: 85

PROPRIETÁRIO: RAIMUNDO BORGES DA SILVA

ANEXO F
ESTADO DO CEARÁ
SECRETARIA DE RECURSOS HÍDRICOS
FICHA PARA LEVANTAMENTO CADASTRAL DO IMÓVEL

Código do Imóvel: L85 Denominação do Imóvel: Cacimba Funda

Situação:

Região: Baixo Jaguaribe Distrito: Mata Fresca Município: Aracati

Código Cadastral do INCRA: (não há registro no INCRA)

Tempo de ocupação: 26 anos.

DADOS SOBRE O PROPRIETÁRIO OU POSSEIRO

Nome: Raimundo Borges da Silva Apelido: Mundinho

Nacionalidade: Brasileira Estrangeira Naturalizado

Naturalidade: Aracati (Sítio Baixas) Sexo: Masculino Feminino

Estado Civil: Casado Solteiro Viúvo Desquitado Outros

Data do Nascimento: 31/07/38 Profissão: Agricultor

Grau de Instrução: Analfabeto Alfabetizado Primário Médio Superior

Possui Aposentadoria: Sim Não

Residência do Ocupante: No Imóvel Fora do Imóvel

Número do Documento de Identificação: 465.055.805-25

Tipo: Cart. Ident. Cart. Prof. T. Eleitor C.P.F. Cert. Nasc.

Escritura: Nº. Registro: _____ Folha Nº: _____ Livro: _____

Data: _____ Cartório: _____

Endereço: Mata Fresca

Conjunto Familiar: (Apenas os familiares residentes no imóvel)

Nome	Relação com Chefe	Sexo		Idade	Est. Civil	Grau de Instrução			
		M	F			Anal.	Alfa.	Méd.	Sup.
Vilani Barbosa	esposa		x	56	casada	x			
Francisco Evanilson	filho	x		18	solteiro			x	
Francisca Eliana da Silva	filha		x	16	solteira			x	
Erik José da Silva	neto	x		9	solteiro			x	

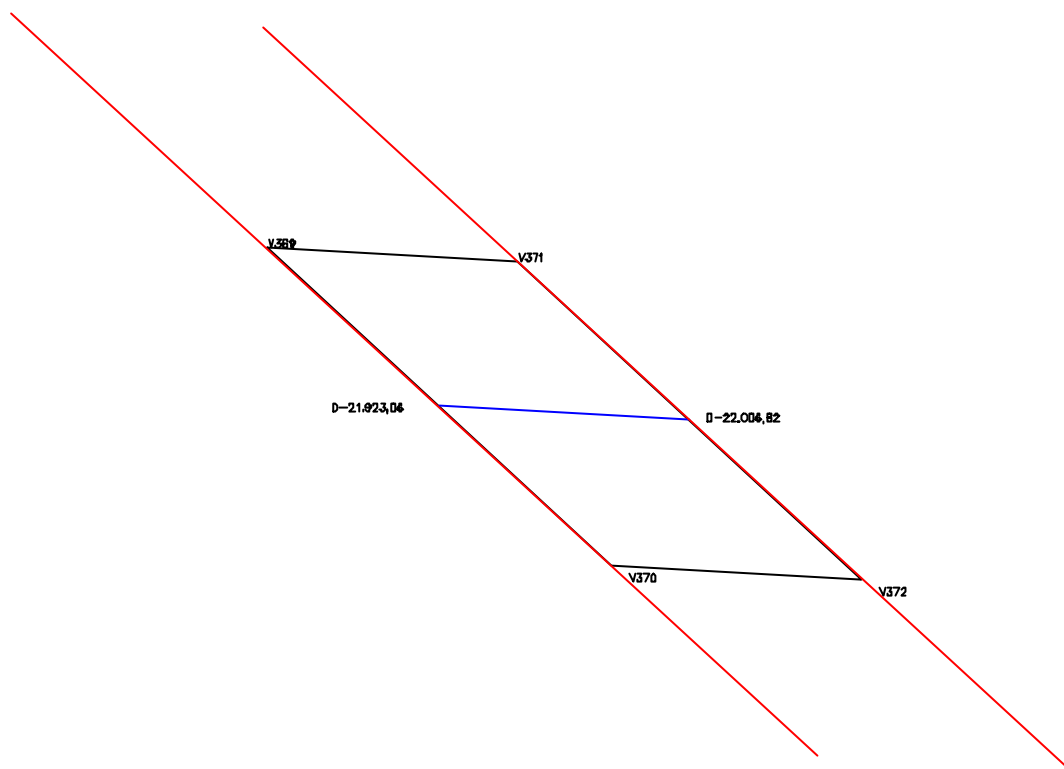
Secretaria dos Recursos Hídricos
CADASTRO DO EIXO DE INTEGRAÇÃO JAGUARIBE-ICAPUÍ
Memorial Descritivo

Lote: 85	Área (ha): 0,83	Perímetro (m):	479,28
-----------------	------------------------	-----------------------	---------------

DESCRIÇÃO DO PERÍMETRO

Partindo da estaca V369 ponto inicial, com coordenadas UTM 9.463.492,1600 Norte e 669.803,0400 Este

deste com Azimute	93 °	6 '	42 "	e distância:	83,63 m	chega-se ao ponto	V 371
deste com Azimute	132 °	35 '	57 "	e distância:	155,98 m	chega-se ao ponto	V 372
deste com Azimute	273 °	0 '	53 "	e distância:	83,47 m	chega-se ao ponto	V 370
deste com Azimute	312 °	36 '	0 "	e distância:	156,20 m	chega-se ao ponto	V 369



CONFRONTAÇÕES

NORTE: Poligonal de Contorno

LESTE: Lote 86

SUL: Poligonal de Contorno

OESTE: Lote 84A

LEGENDA:

Poligonal de contorno - ———

Eixo do canal - ———

Limite da propriedade - ———

GOVERNO DO ESTADO DO CEARÁ SECRETARIA DOS RECURSOS HÍDRICOS

PROJETO DE DESENVOLVIMENTO URBANO E GESTÃO DOS RECURSOS HÍDRICOS
PROURB/RH

EIXO DE INTEGRAÇÃO JAGUARIBE-ICAPUI

PROJ.:	PROPRIETÁRIO: Raimundo Borges da Silva	DATA DE EMISSÃO: SET/99	
VISTO:		ESCALA: SEM ESCALA	REV.: 0
VERIF.:	ÁREA: 0,83 ha	PERIMETRO: 479,28 m	N° DO PROJETO:
APROV.:	CONSÓRCIO JAAKKO POYRY / AGUASOLOS		N° DO DESENHO: 87/112



LOTE Nº.: 86

PROPRIETÁRIO: VALDEVINO BERNARDINO DA SILVA

ANEXO F
ESTADO DO CEARÁ
SECRETARIA DE RECURSOS HÍDRICOS
FICHA PARA LEVANTAMENTO CADASTRAL DO IMÓVEL

Código do Imóvel: L86 Denominação do Imóvel: _____

Situação:

Região: B. Jaguaribe Distrito: Mata Fresca Município: Aracati

Código Cadastral do INCRA: 146.021.010.332-0

Tempo de ocupação: 28 anos.

DADOS SOBRE O PROPRIETÁRIO OU POSSEIRO

Nome: Valdevino Bernardino da Silva Apelido: Valdo

Nacionalidade: Brasileira Estrangeira Naturalizado

Naturalidade: Mossoró/RN Sexo: Masculino Feminino

Estado Civil: Casado Solteiro Viúvo Desquitado Outros

Data do Nascimento: 28/03/50 Profissão: Agricultor

Grau de Instrução: Analfabeto Alfabetizado Primário Médio Superior

Possui Aposentadoria: Sim Não

Residência do Ocupante: No Imóvel Fora do Imóvel

Número do Documento de Identificação: 230.333.393-87

Tipo: Cart. Ident. Cart. Prof. T. Eleitor C.P.F. Cert. Nasc.

Escritura: Nº. Registro: _____ Folha Nº: _____ Livro: _____

Data: _____ Cartório: _____

Endereço: Cacimba Funda

Conjunto Familiar: (Apenas os familiares residentes no imóvel)

Nome	Relação com Chefe	Sexo		Idade	Est. Civil	Grau de Instrução			
		M	F			Anal.	Alfa.	Méd.	Sup.
Iraci Araújo da Silva	esposa		x	49	casada	x			
Eliacir Araújo da Silva	filha		x	19	solteira			x	
Cícero Araújo da Silva	filho	x		16	solteiro			x	
Lucieudo Araújo da Silva	neto	x		6	solteiro	x			
Lucivaldo Araújo da Silva	filho	x		26	solteiro			x	
Maria Célia da Silva	nora		x	22	casada	x			
Lucivan Araújo da Silva	neto	x		5	-				

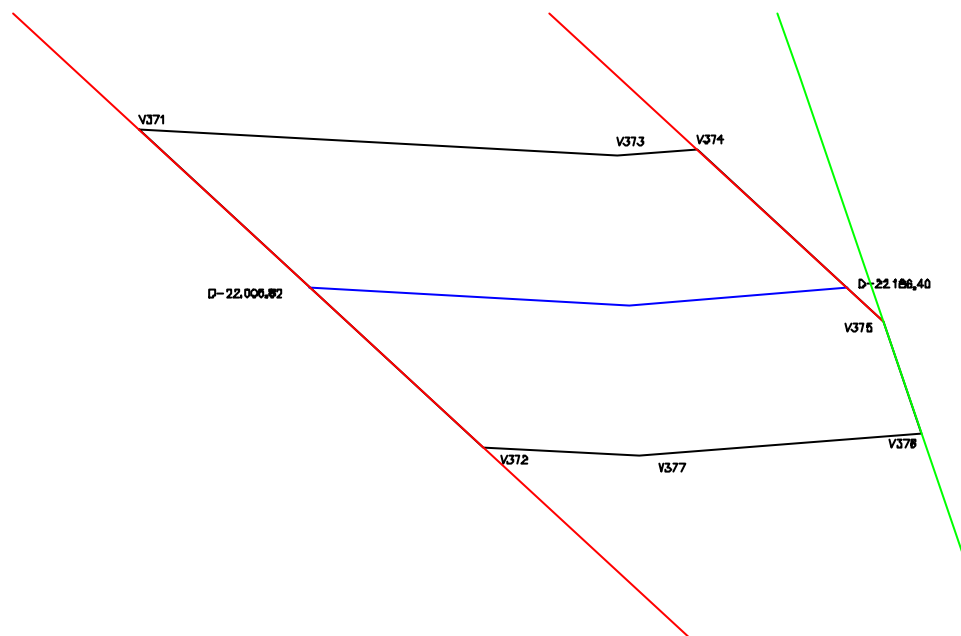
Secretaria dos Recursos Hídricos
CADASTRO DO EIXO DE INTEGRAÇÃO JAGUARIBE-ICAPUÍ
Memorial Descritivo

Lote: 86	Área (ha): 1,74	Perímetro (m): 613,09
-----------------	------------------------	------------------------------

DESCRIÇÃO DO PERÍMETRO

Partindo da estaca V371 ponto inicial, com coordenadas UTM 9.463.487,6200 Norte e 669.886,5500 Este

deste com Azimute	93 °	6 '	41 "	e distância:	159,73 m	chega-se ao ponto	V 373
deste com Azimute	85 °	26 '	26 "	e distância:	26,79 m	chega-se ao ponto	V 374
deste com Azimute	132 °	36 '	26 "	e distância:	84,52 m	chega-se ao ponto	V 375
deste com Azimute	161 °	15 '	59 "	e distância:	39,45 m	chega-se ao ponto	V 376
deste com Azimute	265 °	35 '	10 "	e distância:	93,95 m	chega-se ao ponto	V 377
deste com Azimute	273 °	0 '	54 "	e distância:	52,66 m	chega-se ao ponto	V 372
deste com Azimute	312 °	35 '	57 "	e distância:	155,98 m	chega-se ao ponto	V 371



CONFRONTAÇÕES

NORTE: Poligonal de Contorno
LESTE: Lote 87 e Limite da BR-304
SUL: Poligonal de Contorno
OESTE: Lote 84A

LEGENDA:

Poligonal de contorno - ———
Eixo do canal - ———
Limite da Propriedade - ———
Limite da BR-304 - ———

GOVERNO DO ESTADO DO CEARÁ SECRETARIA DOS RECURSOS HÍDRICOS

PROJETO DE DESENVOLVIMENTO URBANO E GESTÃO DOS RECURSOS HÍDRICOS
PROURB/RH

EIXO DE INTEGRAÇÃO JAGUARIBE-ICAPUI

PROJ.:	PROPRIETÁRIO: Valdevino Bernardino da Silva LOTE: 86	DATA DE EMISSÃO: SET/99	
VISTO:		ESCALA: SEM ESCALA	REV.: 0
VERIF.:	ÁREA: 1,74 ha	PERIMETRO: 613,09 m	N° DO PROJETO:
APROV.:	CONSÓRCIO JAAKKO POYRY / AGUASOLOS		N° DO DESENHO: 88/112



LOTE Nº.: 87/L87A

PROPRIETÁRIO: LUCIVALDO ARAÚJO DA SILVA

**ANEXO F
ESTADO DO CEARÁ
SECRETARIA DE RECURSOS HÍDRICOS
FICHA PARA LEVANTAMENTO CADASTRAL DO IMÓVEL**

Código do Imóvel: L87/L87A Denominação do Imóvel: _____

Situação:

Região: B. Jaguaribe Distrito: Mata Fresca Município: Aracati

Código Cadastral do INCRA: _____

Tempo de ocupação: 26 anos.

DADOS SOBRE O PROPRIETÁRIO OU POSSEIRO

Nome: Lucivaldo Araújo da Silva Apelido: _____

Nacionalidade: Brasileira Estrangeira Naturalizado

Naturalidade: Aracati/CE Sexo: Masculino Feminino

Estado Civil: Casado Solteiro Viúvo Desquitado Outros

Data do Nascimento: 05/04/73 Profissão: Agricultor

Grau de Instrução: Analfabeto Alfabetizado Primário Médio Superior

Possui Aposentadoria: Sim Não

Residência do Ocupante: No Imóvel Fora do Imóvel

Número do Documento de Identificação: 2131124-91

Tipo: Cart. Ident. Cart. Prof. T. Eleitor C.P.F. Cert. Nasc.

Escritura: Nº. Registro: _____ Folha Nº: _____ Livro: _____

Data: _____ Cartório: _____

Endereço: Cacimba Funda

Conjunto Familiar: (Apenas os familiares residentes no imóvel)

Nome	Relação com Chefe	Sexo		Idade	Est. Civil	Grau de Instrução			
		M	F			Anal.	Alfa.	Méd.	Sup.

GOVERNO DO ESTADO DO CEARÁ
SECRETARIA DOS RECURSOS HÍDRICOS - SRH
COMISSÃO DE AVALIAÇÃO E DESAPROPRIAÇÃO

LAUDO DE AVALIAÇÃO da Terra de acordo com o levantamento topográfico e cadastral na área de implantação do Eixo de Integração Jaguaribe-Icapuí no Estado do Ceará.

LOTE: L-87/87A

PROPRIETÁRIO (A): LUCIVALDO ARAÚJO DA SILVA

Código	Bom/ Regular	Discriminação	Unid	Quant	Preço (R\$)	
					Unitário	Total
24.00		TERRAS				
24.04	B	Solos Aluviais	ha	2,44	500,00	1.220,00
TOTAL (R\$)						1.220,00

Importa o presente LAUDO na quantia de R\$ **1.220,00**
(Hum mil, duzentos e vinte reais)

COMISSÃO DE AVALIAÇÃO E DESAPROPRIAÇÃO DA SRH

Fortaleza, ____ de _____ de ____

Estamos em TOTAL e IRREVOGÁVEL concordância com os valores acima estipulados

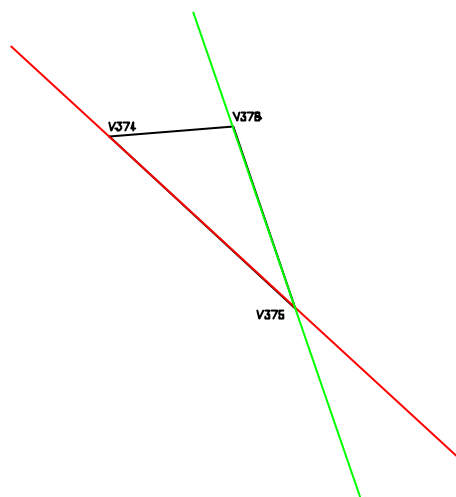
Secretaria dos Recursos Hídricos
CADASTRO DO EIXO DE INTEGRAÇÃO JAGUARIBE-ICAPUÍ
Memorial Descritivo

Lote: 87	Área (ha): 0,13	Perímetro (m): 190,19
-----------------	------------------------	------------------------------

DESCRIÇÃO DO PERÍMETRO

Partindo da estaca V374 ponto inicial, com coordenadas UTM 9.463.481,0800 Norte e 670.072,7500 Este

deste com Azimute	85 °	27 '	29 "	e distância:	41,80 m	chega-se ao ponto	V 378
deste com Azimute	161 °	15 '	21 "	e distância:	63,89 m	chega-se ao ponto	V 375
deste com Azimute	312 °	35 '	49 "	e distância:	84,50 m	chega-se ao ponto	V 374



CONFRONTAÇÕES





NORTE: Poligonal de Contorno

LESTE: Limite da BR-304

SUL: Limite da BR-304

OESTE: Lote 86

LEGENDA:

- Poligonal de contorno - 
- Eixo do canal - 
- Limite da Propriedade - 
- Limite da BR-304 - 

GOVERNO DO ESTADO DO CEARÁ SECRETARIA DOS RECURSOS HÍDRICOS

PROJETO DE DESENVOLVIMENTO URBANO E GESTÃO DOS RECURSOS HÍDRICOS
PROURB/RH

EIXO DE INTEGRAÇÃO JAGUARIBE-ICAPUI

PROJ.:	PROPRIETÁRIO: Lucivaldo Araujo da Silva	DATA DE EMISSÃO: SET/99
VISTO:		ESCALA: SEM ESCALA
VERIF.:	ÁREA: 0,13 ha PERIMETRO: 190,19 m	Nº DO PROJETO:
APROV.:	CONSÓRCIO JAAKKO POYRY / AGUASOLOS	Nº DO DESENHO: 89/112

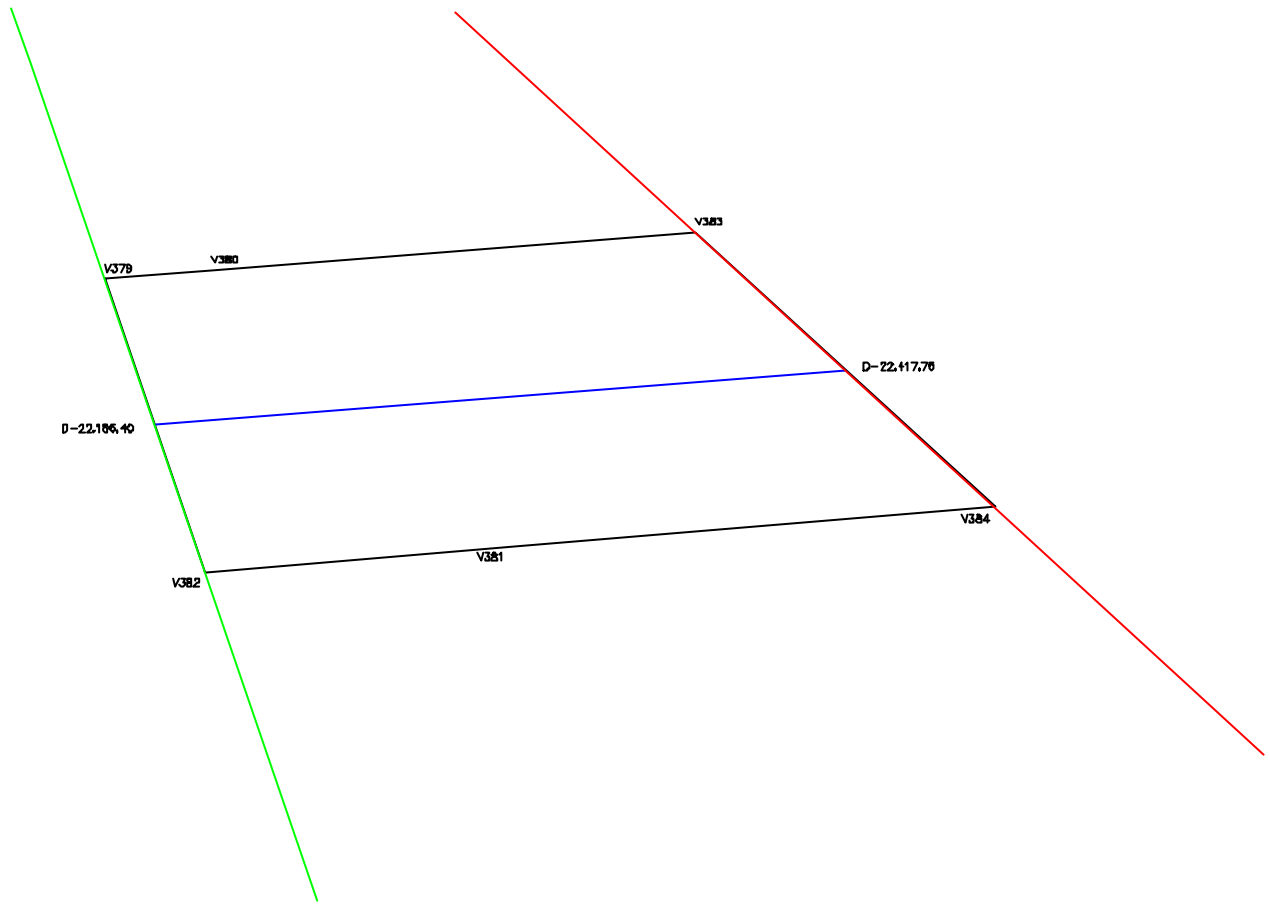
Secretaria dos Recursos Hídricos
CADASTRO DO EIXO DE INTEGRAÇÃO JAGUARIBE-ICAPUÍ
Memorial Descritivo

Lote: 87A	Área (ha): 2,31	Perímetro (m): 701,35
------------------	------------------------	------------------------------

DESCRIÇÃO DO PERÍMETRO

Partindo da estaca V379 ponto inicial, com coordenadas UTM 9.463.489,2400 Norte e 670.175,4700 Este

deste com Azimute	85 °	27 '	43 "	e distância:	35,64 m	chega-se ao ponto	V 380
deste com Azimute	85 °	27 '	20 "	e distância:	162,06 m	chega-se ao ponto	V 383
deste com Azimute	132 °	35 '	54 "	e distância:	135,67 m	chega-se ao ponto	V 384
deste com Azimute	265 °	15 '	49 "	e distância:	161,56 m	chega-se ao ponto	V 381
deste com Azimute	265 °	15 '	35 "	e distância:	102,86 m	chega-se ao ponto	V 382
deste com Azimute	341 °	9 '	58 "	e distância:	103,55 m	chega-se ao ponto	V 379



CONFRONTAÇÕES

NORTE: Poligonal de Contorno

LESTE: Lote 88

SUL: Poligonal de Contorno

OESTE: Limite da BR-304

LEGENDA:

- Poligonal de contorno — ———
- Eixo do canal — ———
- Limite da Propriedade — ———
- Limite da BR-304 — ———

GOVERNO DO ESTADO DO CEARÁ SECRETARIA DOS RECURSOS HÍDRICOS

PROJETO DE DESENVOLVIMENTO URBANO E GESTÃO DOS RECURSOS HÍDRICOS
PROURB/RH

EIXO DE INTEGRAÇÃO JAGUARIBE-ICAPUI

PROJ.:	PROPRIETÁRIO: Lucivaldo Araujo da Silva	DATA DE EMISSÃO: SET/99	
VISTO:		ESCALA: SEM ESCALA	REV.: 0
VERIF.:	ÁREA: 2,31 ha	PERIMETRO: 701,35 m	N° DO PROJETO:
APROV.:	CONSÓRCIO JAAKKO POYRY / AGUASOLOS		N° DO DESENHO: 90/112



LOTE Nº.: 88

PROPRIETÁRIO: SILVÉRIO FERREIRA LOPES

ANEXO F
ESTADO DO CEARÁ
SECRETARIA DE RECURSOS HÍDRICOS
FICHA PARA LEVANTAMENTO CADASTRAL DO IMÓVEL

Código do Imóvel: L88 Denominação do Imóvel: Sítio Cacimba Funda

Situação:

Região: Baixo Jaguaribe Distrito: Mata Fresca Município: Aracati

Código Cadastral do INCRA: _____

Tempo de ocupação: 80 anos.

DADOS SOBRE O PROPRIETÁRIO OU POSSEIRO

Nome: Silvério Ferreira Lopes Apelido: Senhor

Nacionalidade: Brasileira Estrangeira Naturalizado

Naturalidade: Aracati/CE Sexo: Masculino Feminino

Estado Civil: Casado Solteiro Viúvo Desquitado Outros

Data do Nascimento: 01/01/19 Profissão: Agricultor

Grau de Instrução: Analfabeto Alfabetizado Primário Médio Superior

Possui Aposentadoria: Sim Não

Residência do Ocupante: No Imóvel Fora do Imóvel

Número do Documento de Identificação: 004.813.273-04

Tipo: Cart. Ident. Cart. Prof. T. Eleitor C.P.F. Cert. Nasc.

Escritura: Nº. Registro: _____ Folha Nº: _____ Livro: _____

Data: _____ Cartório: Alexandre Gondim (Aracati)

Endereço: _____

Conjunto Familiar: (Apenas os familiares residentes no imóvel)

Nome	Relação com Chefe	Sexo		Idade	Est. Civil	Grau de Instrução			
		M	F			Anal.	Alfa.	Méd.	Sup.
Filomento Augusta de Oliveira	esposa		x	73	casada		x		
Gilvan Ferreira de Oliveira	filho	x		41	casado	x			
Fca. Soares de Oliveira	nora		x	28	casada	x			
Fco. Geovan de Oliveira	neto	x		8	solteiro			x	
Fco. Geovani de Oliveira	neto	x		7	solteiro			x	
Fco. Gilvan de Oliveira Júnior	neto	x		5	solteiro		x		
Fco. Jean de Oliveira	neto	x		4	solteiro				
Fca. Juliana de Oliveira	neta		x	2	solteira				
Recém nascido (sem nome)									

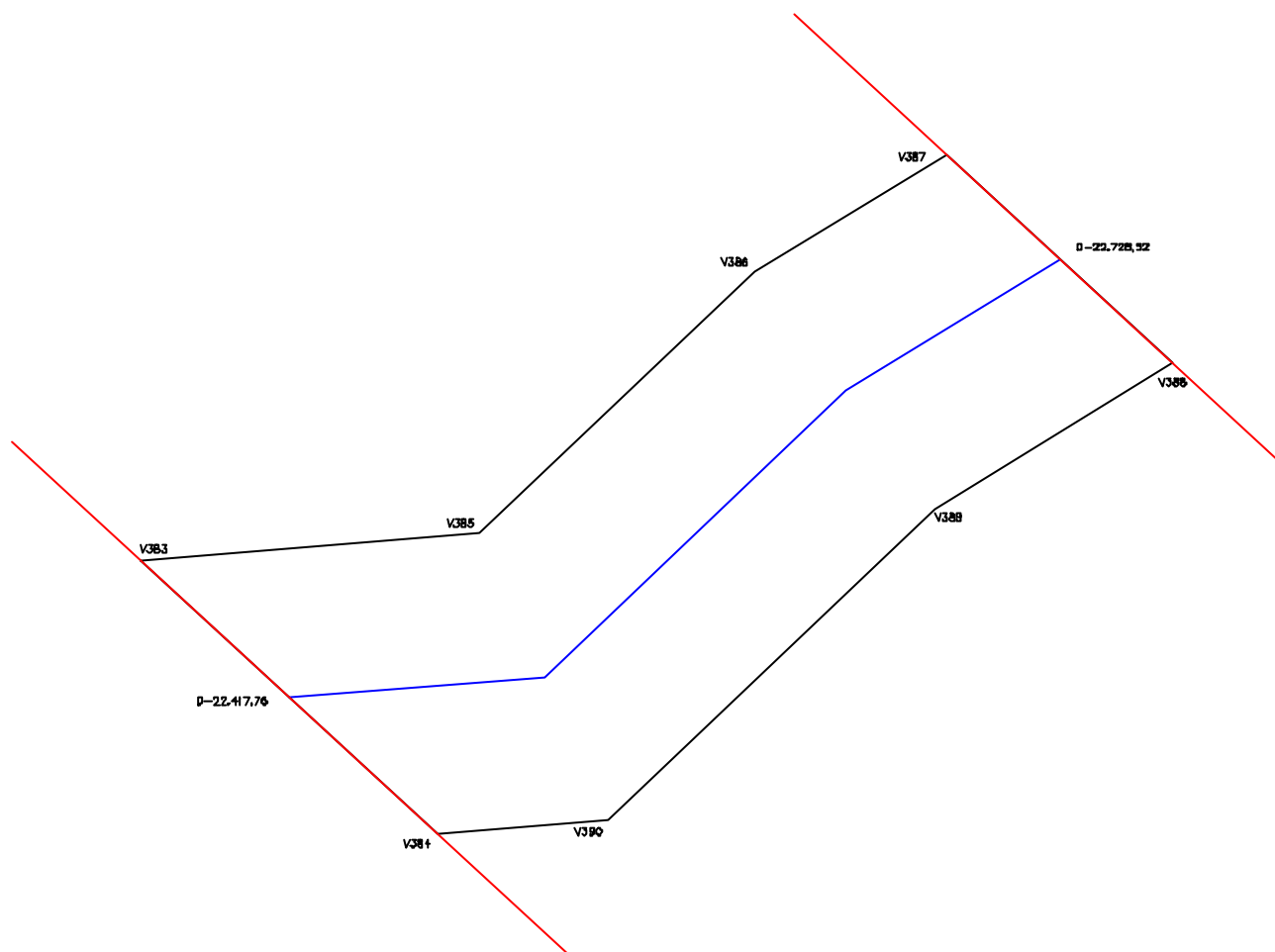
Secretaria dos Recursos Hídricos
CADASTRO DO EIXO DE INTEGRAÇÃO JAGUARIBE-ICAPUÍ
Memorial Descritivo

Lote: 88	Área (ha): 3,11	Perímetro (m): 861,95
-----------------	------------------------	------------------------------

DESCRIÇÃO DO PERÍMETRO

Partindo da estaca V383 ponto inicial, com coordenadas UTM 9.463.504,9000 Norte e 670.372,5500 Este

deste com Azimute	85 °	27 '	23 "	e distância:	114,75 m	chega-se ao ponto	V 385
deste com Azimute	46 °	27 '	27 "	e distância:	127,60 m	chega-se ao ponto	V 386
deste com Azimute	144 °	52 '	58 "	e distância:	75,69 m	chega-se ao ponto	V 387
deste com Azimute	132 °	35 '	45 "	e distância:	104,02 m	chega-se ao ponto	V 388
deste com Azimute	238 °	33 '	40 "	e distância:	93,69 m	chega-se ao ponto	V 389
deste com Azimute	226 °	27 '	24 "	e distância:	152,40 m	chega-se ao ponto	V 390
deste com Azimute	265 °	27 '	7 "	e distância:	57,38 m	chega-se ao ponto	V 384
deste com Azimute	312 °	35 '	58 "	e distância:	136,42 m	chega-se ao ponto	V 383



CONFRONTAÇÕES

NORTE: Poligonal de Contorno

LESTE: Lote 89

SUL: Poligonal de Contorno

OESTE: Lote 87A

LEGENDA:

Poligonal de contorno - ———

Eixo do canal - ———

Limite da propriedade - ———

GOVERNO DO ESTADO DO CEARÁ SECRETARIA DOS RECURSOS HÍDRICOS

PROJETO DE DESENVOLVIMENTO URBANO E GESTÃO DOS RECURSOS HÍDRICOS
PROURB/RH

EIXO DE INTEGRAÇÃO JAGUARIBE-ICAPUI

PROJ.:	PROPRIETÁRIO: Silvério Ferreira lopes	DATA DE EMISSÃO: SET/99	
VISTO:		ESCALA: SEM ESCALA	REV.: 0
VERIF.:	ÁREA: 3,11 ha	PERIMETRO: 861,95 m	N° DO PROJETO:
APROV.:	CONSÓRCIO JAAKKO POYRY / AGUASOLOS		N° DO DESENHO: 91/112



LOTE Nº.: 89

PROPRIETÁRIO: MARIA ADALGIZA DE OLIVEIRA

ANEXO F
ESTADO DO CEARÁ
SECRETARIA DE RECURSOS HÍDRICOS
FICHA PARA LEVANTAMENTO CADASTRAL DO IMÓVEL

Código do Imóvel: L89 Denominação do Imóvel: Sítio Cacimba Funda

Situação:

Região: B. Jaguaribe Distrito: Mata Fresca Município: Aracati

Código Cadastral do INCRA: 146.021.000.647

Tempo de ocupação: 62 anos.

DADOS SOBRE O PROPRIETÁRIO OU POSSEIRO

Nome: Maria Adalgiza de Oliveira Apelido: _____

Nacionalidade: Brasileira Estrangeira Naturalizado

Naturalidade: Aracati/CE Sexo: Masculino Feminino

Estado Civil: Casado Solteiro Viúvo Desquitado Outros

Data do Nascimento: 05/07/37 Profissão: Agricultora

Grau de Instrução: Analfabeto Alfabetizado Primário Médio Superior

Possui Aposentadoria: Sim Não

Residência do Ocupante: No Imóvel Fora do Imóvel

Número do Documento de Identificação: 316.806.663-04

Tipo: Cart. Ident. Cart. Prof. T. Eleitor C.P.F. Cert. Nasc.

Escritura: Nº. Registro: R-1-183 Folha Nº: 183 Livro: 2-A

Data: 20/07/76 Cartório: Alexandre Gondim

Endereço: Cacimba Funda

Conjunto Familiar: (Apenas os familiares residentes no imóvel)

Nome	Relação com Chefe	Sexo		Idade	Est. Civil	Grau de Instrução			
		M	F			Anal.	Alfa.	Méd.	Sup.
Ana Filha dos Santos	mãe		x	95	viúva	x			
Mª Luzinete de Oliveira	filha		x	25	solteira			x	
Djalma Fco. De Oliveira	filho	x		33	casado		x		
Silvana Costa Barreto	nora		x	32	solteira			x	
Henrique Freitas	neto	x		6			x		
Rafael de O. Freitas	neto	x		8			x		

GOVERNO DO ESTADO DO CEARÁ
SECRETARIA DOS RECURSOS HÍDRICOS - SRH
COMISSÃO DE AVALIAÇÃO E DESAPROPRIAÇÃO

LAUDO DE AVALIAÇÃO da Terra de acordo com o levantamento topográfico e cadastral na área de implantação do Eixo de Integração Jaguaribe-Icapuí no Estado do Ceará.

LOTE: L-89

PROPRIETÁRIO (A): MARIA ADALGIZA DE OLIVEIRA

Código	Bom/ Regular	Discriminação	Unid	Quant	Preço (R\$)	
					Unitário	Total
24.00		TERRAS				
24.04	B	Solos Aluviais	ha	0,59	500,00	295,00
TOTAL (R\$)						295,00

Importa o presente LAUDO na quantia de R\$ **295,00**
(Duzentos e noventa e cinco reais)

COMISSÃO DE AVALIAÇÃO E DESAPROPRIAÇÃO DA SRH

Fortaleza, ____ de _____ de _____

Estamos em TOTAL e IRREVOGÁVEL concordância com os valores acima estipulados

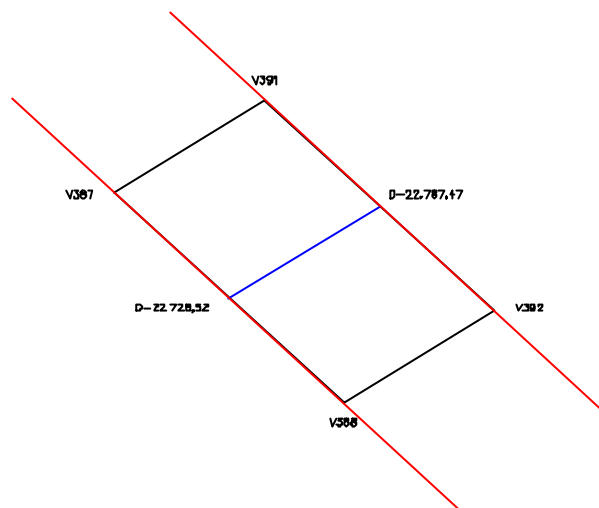
Secretaria dos Recursos Hídricos
CADASTRO DO EIXO DE INTEGRAÇÃO JAGUARIBE-ICAPUÍ
Memorial Descritivo

Lote: 89	Área (ha): 0,59	Perímetro (m):	325,94
-----------------	------------------------	-----------------------	---------------

DESCRIÇÃO DO PERÍMETRO

Partindo da estaca V387 ponto inicial, com coordenadas UTM 9.463.641,3700 Norte e 670.644,0100 Este

deste com Azimute	58 °	33 '	40 "	e distância:	58,95 m	chega-se ao ponto	V 391
deste com Azimute	132 °	35 '	45 "	e distância:	104,02 m	chega-se ao ponto	V 392
deste com Azimute	238 °	33 '	40 "	e distância:	58,95 m	chega-se ao ponto	V 388
deste com Azimute	312 °	35 '	45 "	e distância:	104,02 m	chega-se ao ponto	V 387



CONFRONTAÇÕES

NORTE: Poligonal de Contorno

LESTE: Lote 90

SUL: Poligonal de Contorno

OESTE: Lote 88

LEGENDA:

Poligonal de contorno - ———

Eixo do canal - ————

Limite da propriedade - ————

GOVERNO DO ESTADO DO CEARÁ SECRETARIA DOS RECURSOS HÍDRICOS

PROJETO DE DESENVOLVIMENTO URBANO E GESTÃO DOS RECURSOS HÍDRICOS
PROURB/RH

EIXO DE INTEGRAÇÃO JAGUARIBE-ICAPUI

PROJ.:	PROPRIETÁRIO: Maria Adalgiza de Oliveira	DATA DE EMISSÃO: SET/99	
VISTO:		ESCALA: SEM ESCALA	REV.: 0
VERIF.:	ÁREA: 0,59 ha	PERIMETRO: 325,94 m	N° DO PROJETO:
APROV.:	CONSÓRCIO JAAKKO POYRY / AGUASOLOS		N° DO DESENHO: 92/112



LOTE Nº.: 90

PROPRIETÁRIO: FRANCISCO MONTEIRO FILHO

**ANEXO F
ESTADO DO CEARÁ
SECRETARIA DE RECURSOS HÍDRICOS
FICHA PARA LEVANTAMENTO CADASTRAL DO IMÓVEL**

Código do Imóvel: L90 Denominação do Imóvel: Sítio São Francisco

Situação:

Região: Baixo Jaguaribe Distrito: Mata Fresca Município: Aracati

Código Cadastral do INCRA: 1.460.210.006.472

Tempo de ocupação: 20 anos.

DADOS SOBRE O PROPRIETÁRIO OU POSSEIRO

Nome: Francisco Monteiro Filho Apelido: Chiquinho de Faquinha

Nacionalidade: Brasileira Estrangeira Naturalizado

Naturalidade: Aracati Sexo: Masculino Feminino

Estado Civil: Casado Solteiro Viúvo Desquitado Outros

Data do Nascimento: 15/01/28 Profissão: Agricultor

Grau de Instrução: Analfabeto Alfabetizado Primário Médio Superior

Possui Aposentadoria: Sim Não

Residência do Ocupante: No Imóvel Fora do Imóvel

Número do Documento de Identificação: 161.225.693-72

Tipo: Cart. Ident. Cart. Prof. T. Eleitor C.P.F. Cert. Nasc.

Escritura: Nº. Registro: 1.186 Folha Nº: 286 Livro: 20

Data: 26/07/79 Cartório: Alexandre Gondim

Endereço: Rua Cel. Alexandrino, 744

Conjunto Familiar: (Apenas os familiares residentes no imóvel)

Nome	Relação com Chefe	Sexo		Idade	Est. Civil	Grau de Instrução			
		M	F			Anal.	Alfa.	Méd.	Sup.

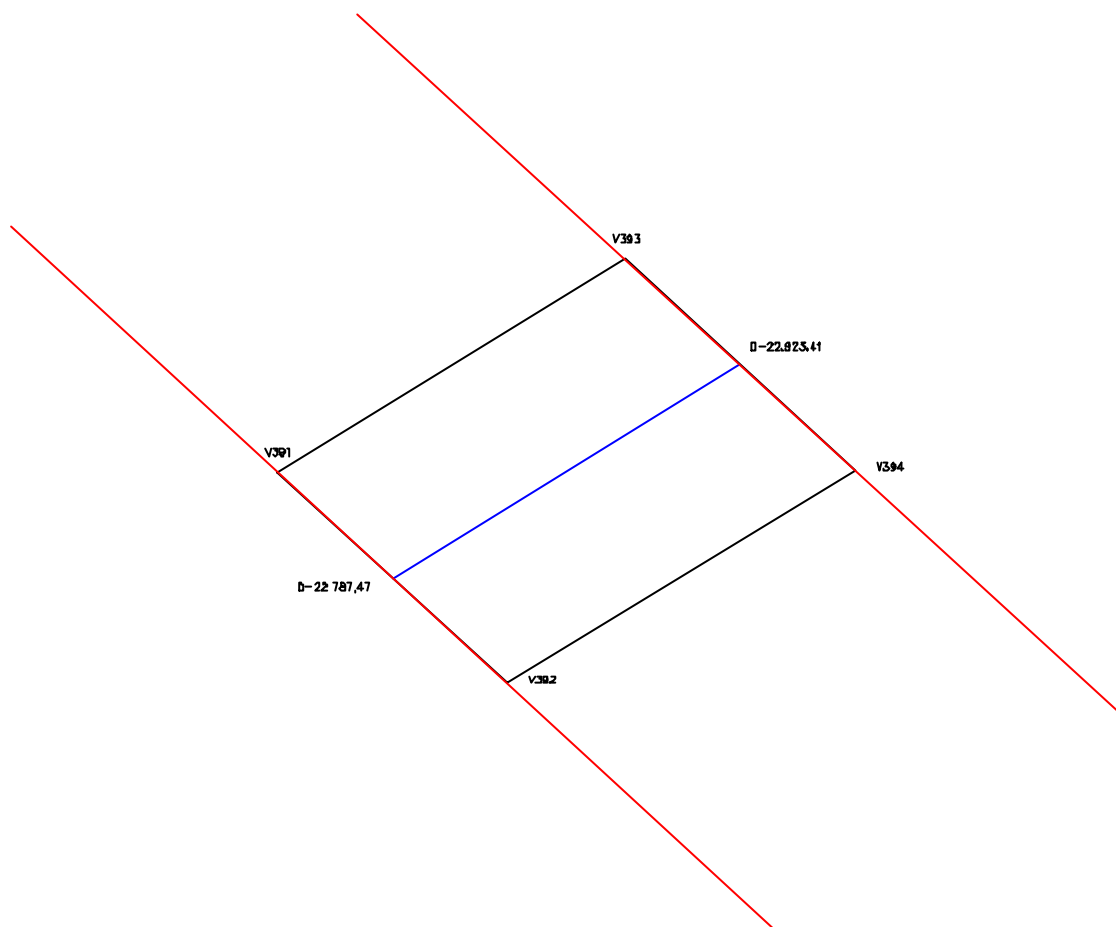
Secretaria dos Recursos Hídricos
CADASTRO DO EIXO DE INTEGRAÇÃO JAGUARIBE-ICAPUÍ
Memorial Descritivo

Lote: 90	Área (ha): 1,36	Perímetro (m): 479,90
-----------------	------------------------	------------------------------

DESCRIÇÃO DO PERÍMETRO

Partindo da estaca V391 ponto inicial, com coordenadas UTM 9.463.672,1200 Norte e 670.694,3100 Este

deste com Azimute	58 °	33 '	51 "	e distância:	135,94 m	chega-se ao ponto	V 393
deste com Azimute	132 °	35 '	59 "	e distância:	104,01 m	chega-se ao ponto	V 394
deste com Azimute	238 °	33 '	43 "	e distância:	135,93 m	chega-se ao ponto	V 392
deste com Azimute	312 °	35 '	45 "	e distância:	104,02 m	chega-se ao ponto	V 391



CONFRONTAÇÕES

NORTE: Poligonal de Contorno

LESTE: Lote 91

SUL: Poligonal de Contorno

OESTE: Lote 89

LEGENDA:

Poligonal de contorno - ———

Eixo do canal - ———

Limite da propriedade - ———

GOVERNO DO ESTADO DO CEARÁ SECRETARIA DOS RECURSOS HÍDRICOS

PROJETO DE DESENVOLVIMENTO URBANO E GESTÃO DOS RECURSOS HÍDRICOS
PROURB/RH

EIXO DE INTEGRAÇÃO JAGUARIBE-ICAPUI

PROJ.:	PROPRIETÁRIO: Francisco Monteiro filho	DATA DE EMISSÃO: SET/99
VISTO:		ESCALA: SEM ESCALA
VERIF.:	LOTE: 90	REV.: 0
	ÁREA: 1,36 ha	Nº DO PROJETO:
APROV.:	PERIMETRO: 479,90 m	Nº DO DESENHO: 93/112
	CONSÓRCIO JAAKKO POYRY / AGUASOLOS	



LOTE Nº.: 91

PROPRIETÁRIO: FRANCISCO CARLOS DE SOUZA

**ANEXO F
ESTADO DO CEARÁ
SECRETARIA DE RECURSOS HÍDRICOS
FICHA PARA LEVANTAMENTO CADASTRAL DO IMÓVEL**

Código do Imóvel: L91 Denominação do Imóvel: _____

Situação:

Região: B. Jaguaribe Distrito: Mata Fresca Município: Aracati

Código Cadastral do INCRA: 146.021.021.075-4

Tempo de ocupação: 1 ano.

DADOS SOBRE O PROPRIETÁRIO OU POSSEIRO

Nome: Francisco Carlos de Souza Apelido: _____

Nacionalidade: Brasileira Estrangeira Naturalizado

Naturalidade: Várzea Alegre/CE Sexo: Masculino Feminino

Estado Civil: Casado Solteiro Viúvo Desquitado Outros

Data do Nascimento: 01/06/61 Profissão: Engº Agrônomo

Grau de Instrução: Analfabeto Alfabetizado Primário Médio Superior

Possui Aposentadoria: Sim Não

Residência do Ocupante: No Imóvel Fora do Imóvel

Número do Documento de Identificação: 161.249.283-53

Tipo: Cart. Ident. Cart. Prof. T. Eleitor C.P.F. Cert. Nasc.

Escritura: Nº. Registro: R-1-5.625 Folha Nº: 16 Livro: 2AG

Data: 22/06/98 Cartório: Alexandre Gondim

Endereço: _____

Conjunto Familiar: (Apenas os familiares residentes no imóvel)

Nome	Relação com Chefe	Sexo		Idade	Est. Civil	Grau de Instrução			
		M	F			Anal.	Alfa.	Méd.	Sup.

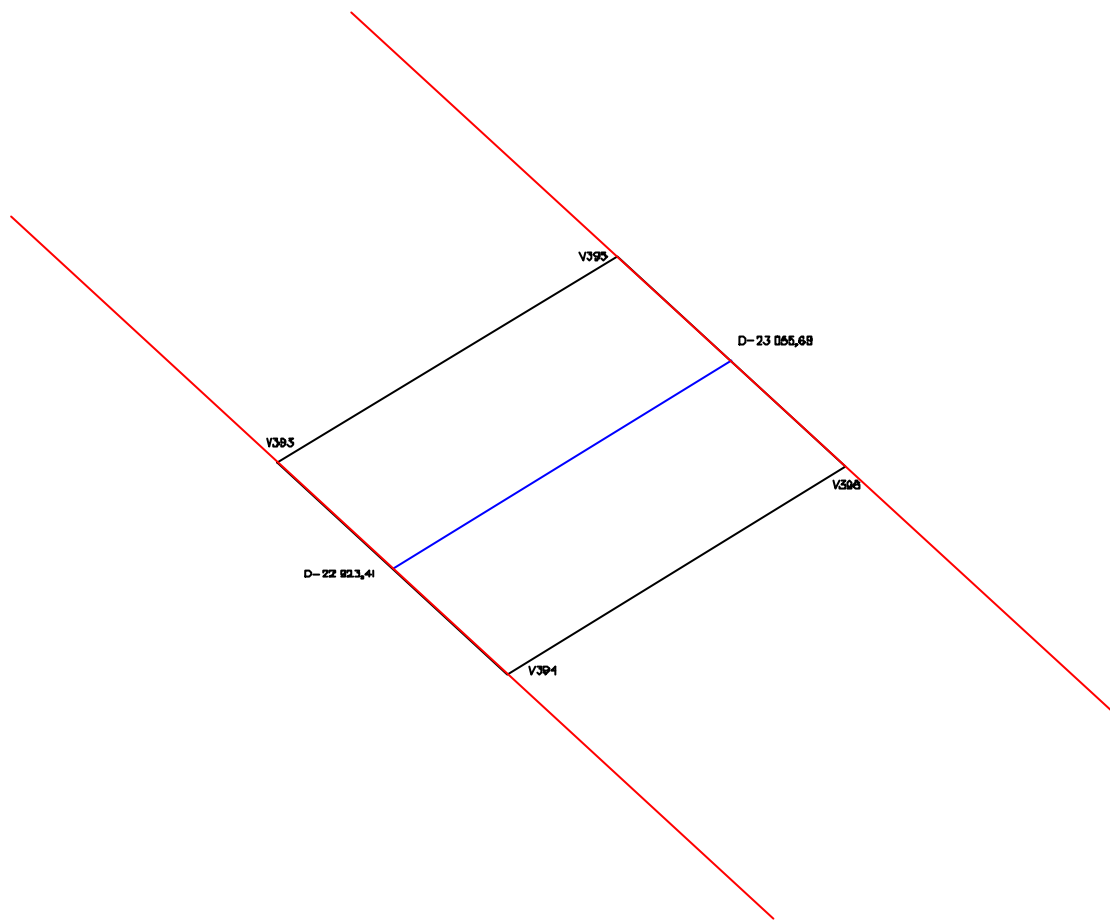
Secretaria dos Recursos Hídricos
CADASTRO DO EIXO DE INTEGRAÇÃO JAGUARIBE-ICAPUÍ
Memorial Descritivo

Lote: 91	Área (ha): 1,32	Perímetro (m):	472,57
-----------------	------------------------	-----------------------	---------------

DESCRIÇÃO DO PERÍMETRO

Partindo da estaca V393 ponto inicial, com coordenadas UTM 9.463.743,0200 Norte e 670.810,3000 Este

deste com Azimute	58 °	33 '	46 "	e distância:	132,28 m	chega-se ao ponto	V 395
deste com Azimute	132 °	35 '	59 "	e distância:	104,01 m	chega-se ao ponto	V 396
deste com Azimute	238 °	33 '	46 "	e distância:	132,28 m	chega-se ao ponto	V 394
deste com Azimute	312 °	35 '	59 "	e distância:	104,01 m	chega-se ao ponto	V 393



CONFRONTAÇÕES

NORTE: Poligonal de Contorno

LESTE: Lote 92

SUL: Poligonal de Contorno

OESTE: Lote 90

LEGENDA:

Poligonal de contorno - ———
Eixo da canal - ————
Limite da propriedade - ————

GOVERNO DO ESTADO DO CEARÁ
SECRETARIA DOS RECURSOS HÍDRICOS

EIXO DE INTEGRAÇÃO JAGUARIBE-ICAPUI

PROJ.:	PROPRIETÁRIO: Francisco Carlos de Sousa	DATA DE EMISSÃO: SET/99	
VISTO:		ESCALA: SEM ESCALA	REV.: 0
VERIF.:	ÁREA: 1,32 ha	PERIMETRO: 472,57 m	Nº DO PROJETO:
APROV.:	CONSÓRCIO JAAKKO POYRY / AGUASOLOS		Nº DO DESENHO: 94/112



LOTE Nº.: 92

PROPRIETÁRIO: FRANCISCO MONTEIRO FILHO

ANEXO F
ESTADO DO CEARÁ
SECRETARIA DE RECURSOS HÍDRICOS
FICHA PARA LEVANTAMENTO CADASTRAL DO IMÓVEL

Código do Imóvel: L92 Denominação do Imóvel: Sítio Pelé

Situação:

Região: Baixo Jaguaribe Distrito: Mata Fresca Município: Aracati

Código Cadastral do INCRA: 146.021.002.054-8

Tempo de ocupação: 30 anos.

DADOS SOBRE O PROPRIETÁRIO OU POSSEIRO

Nome: Francisco Monteiro Filho Apelido: Chiquinho de Faquinha

Nacionalidade: Brasileira Estrangeira Naturalizado

Naturalidade: Aracati Sexo: Masculino Feminino

Estado Civil: Casado Solteiro Viúvo Desquitado Outros

Data do Nascimento: 15/01/28 Profissão: Agricultor

Grau de Instrução: Analfabeto Alfabetizado Primário Médio Superior

Possui Aposentadoria: Sim Não

Residência do Ocupante: No Imóvel Fora do Imóvel

Número do Documento de Identificação: 161.225.693-72

Tipo: Cart. Ident. Cart. Prof. T. Eleitor C.P.F. Cert. Nasc.

Escritura: Nº. Registro: R-1-4.503 Folha Nº: 28 Livro: 2T

Data: 03/07/89 Cartório: Cartório Costa Lima - 1º Ofício

Endereço: Mata Fresca

Conjunto Familiar: (Apenas os familiares residentes no imóvel)

Nome	Relação com Chefe	Sexo		Idade	Est. Civil	Grau de Instrução			
		M	F			Anal.	Alfa.	Méd.	Sup.
Silvina da Silva Monteiro	esposa		x	70	casada	x			

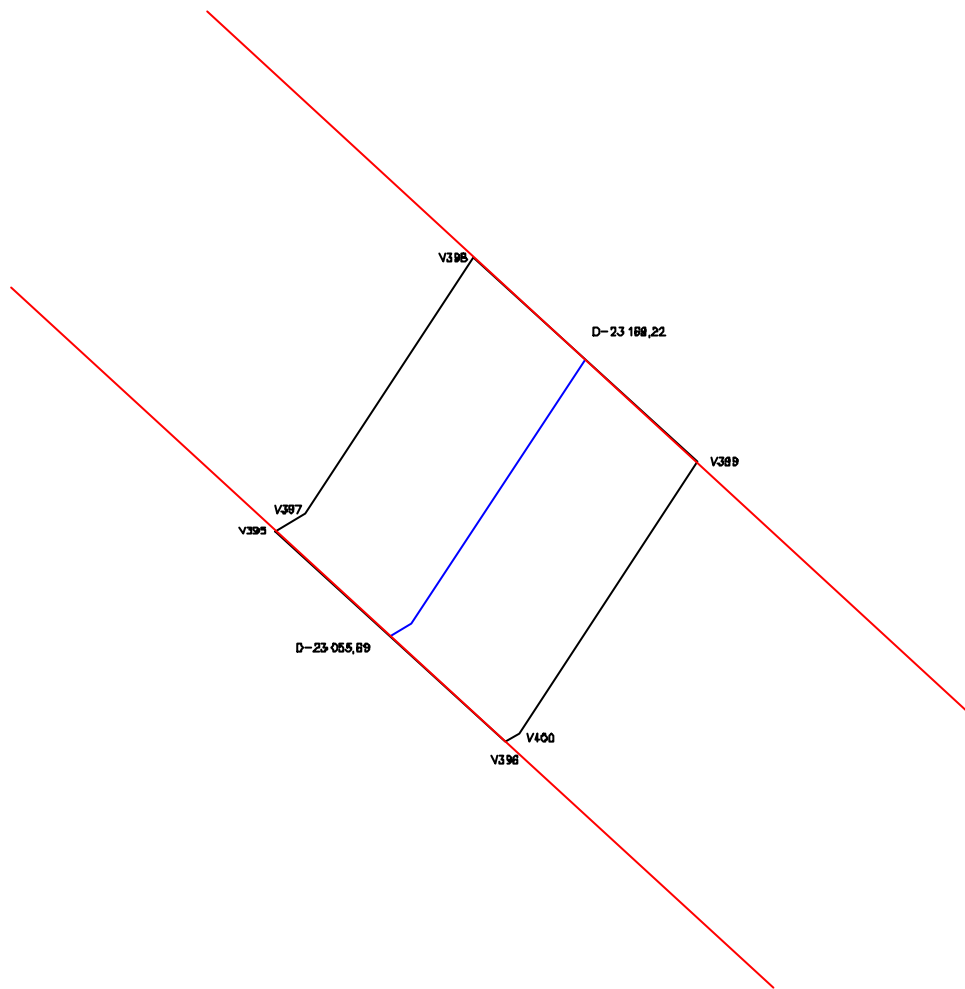
Secretaria dos Recursos Hídricos
CADASTRO DO EIXO DE INTEGRAÇÃO JAGUARIBE-ICAPUÍ
Memorial Descritivo

Lote: 92	Área (ha): 1,14	Perímetro (m):	432,38
-----------------	------------------------	-----------------------	---------------

DESCRIÇÃO DO PERÍMETRO

Partindo da estaca V395 ponto inicial, com coordenadas UTM 9.463.812,0100 Norte e 670.923,1600 Este

deste com Azimute	58 °	32 '	46 "	e distância:	11,23 m	chega-se ao ponto	V 397
deste com Azimute	33 °	18 '	12 "	e distância:	102,37 m	chega-se ao ponto	V 398
deste com Azimute	132 °	36 '	1 "	e distância:	101,33 m	chega-se ao ponto	V 399
deste com Azimute	213 °	18 '	11 "	e distância:	108,40 m	chega-se ao ponto	V 400
deste com Azimute	238 °	32 '	55 "	e distância:	5,04 m	chega-se ao ponto	V 396
deste com Azimute	312 °	35 '	59 "	e distância:	104,01 m	chega-se ao ponto	V 395



CONFRONTAÇÕES

NORTE: Poligonal de Contorno

LESTE: Lote 93

SUL: Poligonal de Contorno

OESTE: Lote 91

LEGENDA:

- Poligonal de contorno — — — — —
- Eixo do canal — — — — —
- Limite da propriedade — — — — —

GOVERNO DO ESTADO DO CEARÁ
SECRETARIA DOS RECURSOS HÍDRICOS

EIXO DE INTEGRAÇÃO JAGUARIBE-ICAPUI

PROJ.:	PROPRIETÁRIO: Francisco Monteiro Filho	DATA DE EMISSÃO:	
VISTO:		SET/99	
VERIF.:	LOTE: 92	ESCALA: SEM ESCALA	REV.: 0
APROV.:	ÁREA: 1,14 ha	PERIMETRO: 432,38 m	N° DO PROJETO:
	CONSÓRCIO JAAKKO POYRY / AGUASOLOS	N° DO DESENHO:	95/112



LOTE Nº.: 93

PROPRIETÁRIO: SILVÉRIO FERREIRA LOPES

**ANEXO F
ESTADO DO CEARÁ
SECRETARIA DE RECURSOS HÍDRICOS
FICHA PARA LEVANTAMENTO CADASTRAL DO IMÓVEL**

Código do Imóvel: L93 Denominação do Imóvel: Sítio Cacimba Funda

Situação:

Região: Baixo Jaguaribe Distrito: Mata Fresca Município: Aracati

Código Cadastral do INCRA: _____

Tempo de ocupação: 80 anos.

DADOS SOBRE O PROPRIETÁRIO OU POSSEIRO

Nome: Silvério Ferreira Lopes Apelido: Senhor

Nacionalidade: Brasileira Estrangeira Naturalizado

Naturalidade: Aracati/CE Sexo: Masculino Feminino

Estado Civil: Casado Solteiro Viúvo Desquitado Outros

Data do Nascimento: 01/01/19 Profissão: Agricultor

Grau de Instrução: Analfabeto Alfabetizado Primário Médio Superior

Possui Aposentadoria: Sim Não

Residência do Ocupante: No Imóvel Fora do Imóvel

Número do Documento de Identificação: 004.813.273-04

Tipo: Cart. Ident. Cart. Prof. T. Eleitor C.P.F. Cert. Nasc.

Escritura: Nº. Registro: _____ Folha Nº: _____ Livro: _____

Data: _____ Cartório: Alexandre Gondim (Aracati)

Endereço: _____

Conjunto Familiar: (Apenas os familiares residentes no imóvel)

Nome	Relação com Chefe	Sexo		Idade	Est. Civil	Grau de Instrução			
		M	F			Anal.	Alfa.	Méd.	Sup.

GOVERNO DO ESTADO DO CEARÁ
SECRETARIA DOS RECURSOS HÍDRICOS - SRH
COMISSÃO DE AVALIAÇÃO E DESAPROPRIAÇÃO

LAUDO DE AVALIAÇÃO da Terra de acordo com o levantamento topográfico e cadastral na área de implantação do Eixo de Integração Jaguaribe-Icapuí no Estado do Ceará.

LOTE: L-93
PROPRIETÁRIO (A): SILVÉRIO FERREIRA LOPES

Código	Bom/ Regular	Discriminação	Unid	Quant	Preço (R\$)		
					Unitário	Total	
24.00		TERRAS					
24.04	B	Solos Aluviais	ha	1,14	500,00	570,00	
						TOTAL (R\$)	570,00

Importa o presente LAUDO na quantia de R\$ **570,00**
(Quinhentos e setenta reais)

COMISSÃO DE AVALIAÇÃO E DESAPROPRIAÇÃO DA SRH

Fortaleza, ____ de _____ de _____

Estamos em TOTAL e IRREVOGÁVEL concordância com os valores acima estipulados

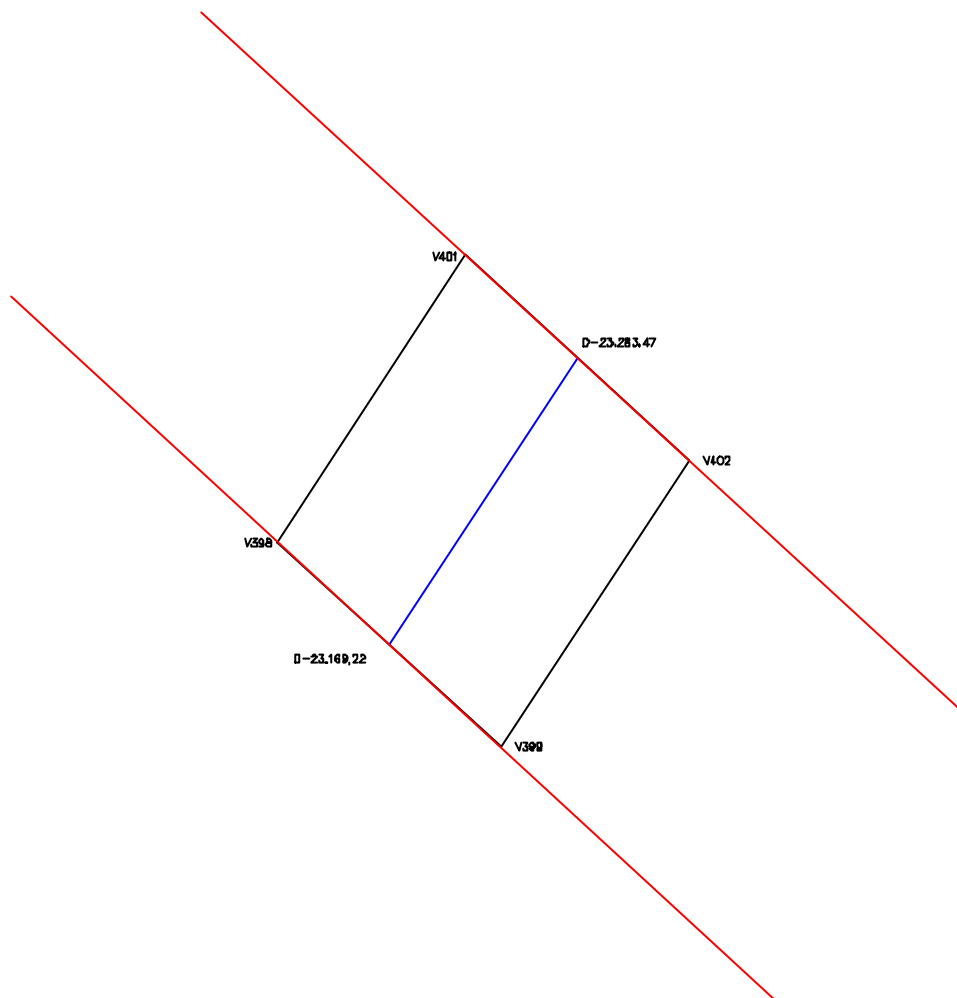
Secretaria dos Recursos Hídricos
CADASTRO DO EIXO DE INTEGRAÇÃO JAGUARIBE-ICAPUÍ
Memorial Descritivo

Lote: 93	Área (ha): 1,14	Perímetro (m):	431,18
-----------------	------------------------	-----------------------	---------------

DESCRIÇÃO DO PERÍMETRO

Partindo da estaca V398 ponto inicial, com coordenadas UTM 9.463.903,4300 Norte e 670.988,9500 Este

deste com Azimute	33 °	18 '	22 "	e distância:	114,26 m	chega-se ao ponto	V 401
deste com Azimute	132 °	35 '	46 "	e distância:	101,33 m	chega-se ao ponto	V 402
deste com Azimute	213 °	18 '	12 "	e distância:	114,27 m	chega-se ao ponto	V 399
deste com Azimute	312 °	36 '	1 "	e distância:	101,33 m	chega-se ao ponto	V 398



CONFRONTAÇÕES

NORTE: Poligonal de Contorno

LESTE: Lote 94

SUL: Poligonal de Contorno

OESTE: Lote 92

LEGENDA:

Poligonal de contorno - ————
Eixo do canal - ————
Limite da propriedade - ————

GOVERNO DO ESTADO DO CEARÁ
SECRETARIA DOS RECURSOS HÍDRICOS

EIXO DE INTEGRAÇÃO JAGUARIBE-ICAPUI

PROJ.:	PROPRIETÁRIO: Silvério Ferreira Lopes	DATA DE EMISSÃO: SET/99	
VISTO:		ESCALA: SEM ESCALA	REV.: 0
VERIF.:	ÁREA: 1,14 ha	PERIMETRO: 431,18 m	N° DO PROJETO:
APROV.:	CONSÓRCIO JAAKKO POYRY / AGUASOLOS		N° DO DESENHO: 96/112



LOTE Nº.: 94

PROPRIETÁRIO: MASATOSHI OTANI

**ANEXO F
ESTADO DO CEARÁ
SECRETARIA DE RECURSOS HÍDRICOS
FICHA PARA LEVANTAMENTO CADASTRAL DO IMÓVEL**

Código do Imóvel: L94 Denominação do Imóvel: Sítio Otani

Situação:

Região: B. Jaguaribe Distrito: Mata Fresca Município: Aracati

Código Cadastral do INCRA: 146.021.002.747

Tempo de ocupação: 7 anos.

DADOS SOBRE O PROPRIETÁRIO OU POSSEIRO

Nome: Masatoshi Otani Apelido: _____

Nacionalidade: Brasileira Estrangeira Naturalizado

Naturalidade: Japão Sexo: Masculino Feminino

Estado Civil: Casado Solteiro Viúvo Desquitado Outros

Data do Nascimento: 15/04/48 Profissão: Agropecuária

Grau de Instrução: Analfabeto Alfabetizado Primário Médio Superior

Possui Aposentadoria: Sim Não

Residência do Ocupante: No Imóvel Fora do Imóvel

Número do Documento de Identificação: 393.914.008-23

Tipo: Cart. Ident. Cart. Prof. T. Eleitor C.P.F. Cert. Nasc.

Escritura: Nº. Registro: 2.089 Folha Nº: 87 a 89 Livro: 80

Data: 25/11/92 Cartório: Alexandre Gondim

Endereço: Cel. Alexandrino, 722

Conjunto Familiar: (Apenas os familiares residentes no imóvel)

Nome	Relação com Chefe	Sexo		Idade	Est. Civil	Grau de Instrução			
		M	F			Anal.	Alfa.	Méd.	Sup.

GOVERNO DO ESTADO DO CEARÁ
SECRETARIA DOS RECURSOS HÍDRICOS - SRH
COMISSÃO DE AVALIAÇÃO E DESAPROPRIAÇÃO

LAUDO DE AVALIAÇÃO da Terra de acordo com o levantamento topográfico e cadastral na área de implantação do Eixo de Integração Jaguaribe-Icapuí no Estado do Ceará.

LOTE: L-94

PROPRIETÁRIO (A): MASATOSHI OTANI

Código	Bom/ Regular	Discriminação	Unid	Quant	Preço (R\$)		
					Unitário	Total	
24.00		TERRAS					
24.04	B	Solos Aluviais	ha	1,20	500,00	600,00	
						TOTAL (R\$)	600,00

Importa o presente LAUDO na quantia de R\$ **600,00**
(Seiscentos reais)

COMISSÃO DE AVALIAÇÃO E DESAPROPRIAÇÃO DA SRH

Fortaleza, ____ de _____ de _____

Estamos em TOTAL e IRREVOGÁVEL concordância com os valores acima estipulados

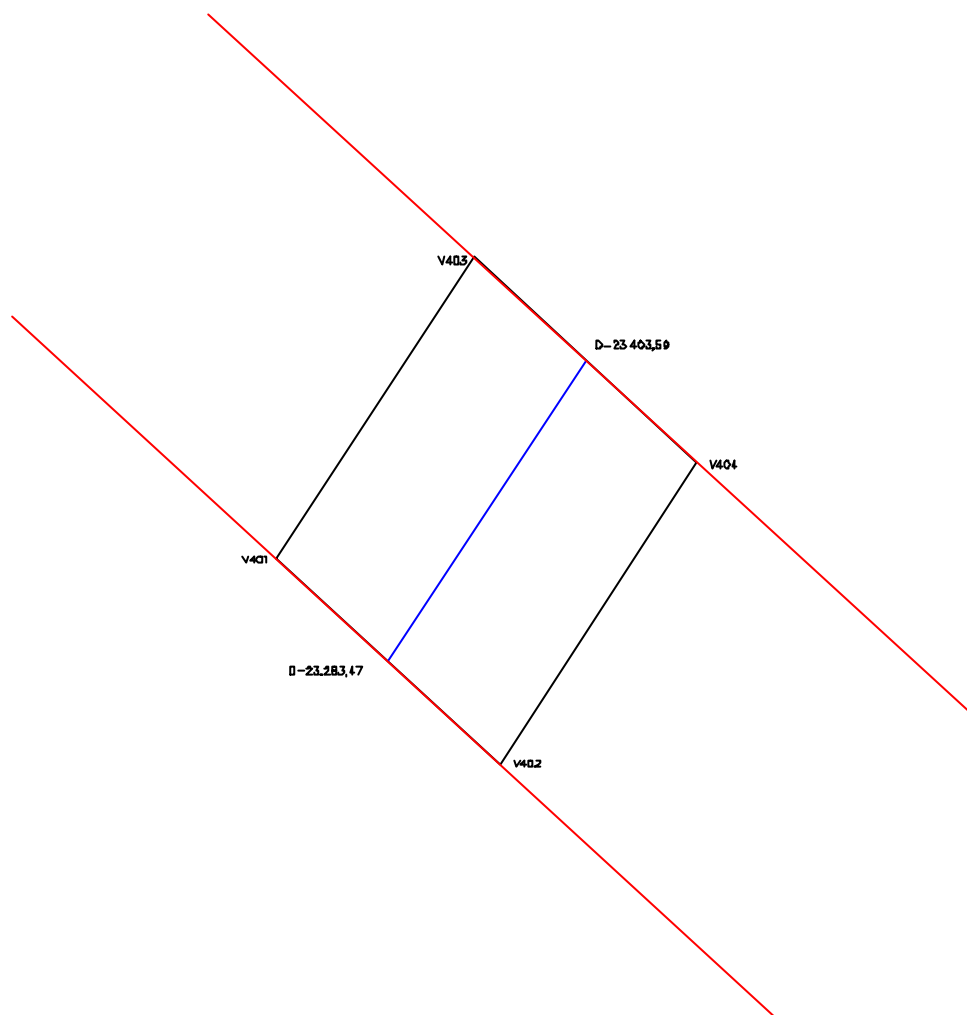
Secretaria dos Recursos Hídricos
CADASTRO DO EIXO DE INTEGRAÇÃO JAGUARIBE-ICAPUÍ
Memorial Descritivo

Lote: 94	Área (ha): 1,20	Perímetro (m):	442,90
-----------------	------------------------	-----------------------	---------------

DESCRIÇÃO DO PERÍMETRO

Partindo da estaca V401 ponto inicial, com coordenadas UTM 9.463.998,9200 Norte e 671.051,6900 Este

deste com Azimute	33 °	17 '	59 "	e distância:	120,12 m	chega-se ao ponto	V 403
deste com Azimute	132 °	36 '	1 "	e distância:	101,33 m	chega-se ao ponto	V 404
deste com Azimute	213 °	18 '	8 "	e distância:	120,11 m	chega-se ao ponto	V 402
deste com Azimute	312 °	35 '	46 "	e distância:	101,33 m	chega-se ao ponto	V 401



CONFRONTAÇÕES

NORTE: Poligonal de Contorno

LESTE: Lote 95

SUL: Poligonal de Contorno

OESTE: Lote 93

LEGENDA:

Poligonal de contorno - ———
Eixo do canal - ————
Limite da propriedade - ————

GOVERNO DO ESTADO DO CEARÁ
SECRETARIA DOS RECURSOS HÍDRICOS

EIXO DE INTEGRAÇÃO JAGUARIBE-ICAPUI

PROJ.:	PROPRIETÁRIO: Massatochi Otani	DATA DE EMISSÃO: SET/99	
VISTO:		ESCALA: SEM ESCALA	REV.: 0
VERIF.:	ÁREA: 1,20 ha	PERIMETRO: 442,90 m	Nº DO PROJETO:
APROV.:	CONSÓRCIO JAAKKO POYRY / AGUASOLOS		Nº DO DESENHO: 97/112



LOTE Nº.: 95

PROPRIETÁRIO: GERALDO PEREIRA DA SILVA

**ANEXO F
ESTADO DO CEARÁ
SECRETARIA DE RECURSOS HÍDRICOS
FICHA PARA LEVANTAMENTO CADASTRAL DO IMÓVEL**

Código do Imóvel: L95 Denominação do Imóvel: Sítio S. Gerardo

Situação:

Região: B. Jaguaribe Distrito: Mata Fresca Município: Aracati

Código Cadastral do INCRA: 144029019798-1

Tempo de ocupação: 26 anos.

DADOS SOBRE O PROPRIETÁRIO OU POSSEIRO

Nome: Geraldo Pereira da Silva Apelido: Geraldo Caterino

Nacionalidade: Brasileira Estrangeira Naturalizado

Naturalidade: Jaguaruana/CE Sexo: Masculino Feminino

Estado Civil: Casado Solteiro Viúvo Desquitado Outros

Data do Nascimento: 18/01/23 Profissão: Agricultor

Grau de Instrução: Analfabeto Alfabetizado Primário Médio Superior

Possui Aposentadoria: Sim Não

Residência do Ocupante: No Imóvel Fora do Imóvel

Número do Documento de Identificação: 052585373-15

Tipo: Cart. Ident. Cart. Prof. T. Eleitor C.P.F. Cert. Nasc.

Escritura: Nº. Registro: 4.299 Folha Nº: 4 Livro: 3-F

Data: 17/05/74 Cartório: Alexandre Gondim

Endereço: Cacimba Funda

Conjunto Familiar: (Apenas os familiares residentes no imóvel)

Nome	Relação com Chefe	Sexo		Idade	Est. Civil	Grau de Instrução			
		M	F			Anal.	Alfa.	Méd.	Sup.
Nicácia Cláudia de Silva	esposa		x	66	casada	x			

GOVERNO DO ESTADO DO CEARÁ
SECRETARIA DOS RECURSOS HÍDRICOS - SRH
COMISSÃO DE AVALIAÇÃO E DESAPROPRIAÇÃO

LAUDO DE AVALIAÇÃO da Terra de acordo com o levantamento topográfico e cadastral na área de implantação do Eixo de Integração Jaguaribe-Icapuí no Estado do Ceará.

LOTE: L-95
PROPRIETÁRIO (A): GERALDO PEREIRA DA SILVA

Código	Bom/ Regular	Discriminação	Unid	Quant	Preço (R\$)		
					Unitário	Total	
24.00		TERRAS					
24.04	B	Solos Aluviais	ha	1,36	500,00	680,00	
						TOTAL (R\$)	680,00

Importa o presente LAUDO na quantia de R\$ **680,00**
(Seiscentos e oitenta reais)

COMISSÃO DE AVALIAÇÃO E DESAPROPRIAÇÃO DA SRH

Fortaleza, ____ de _____ de _____

Estamos em TOTAL e IRREVOGÁVEL concordância com os valores acima estipulados

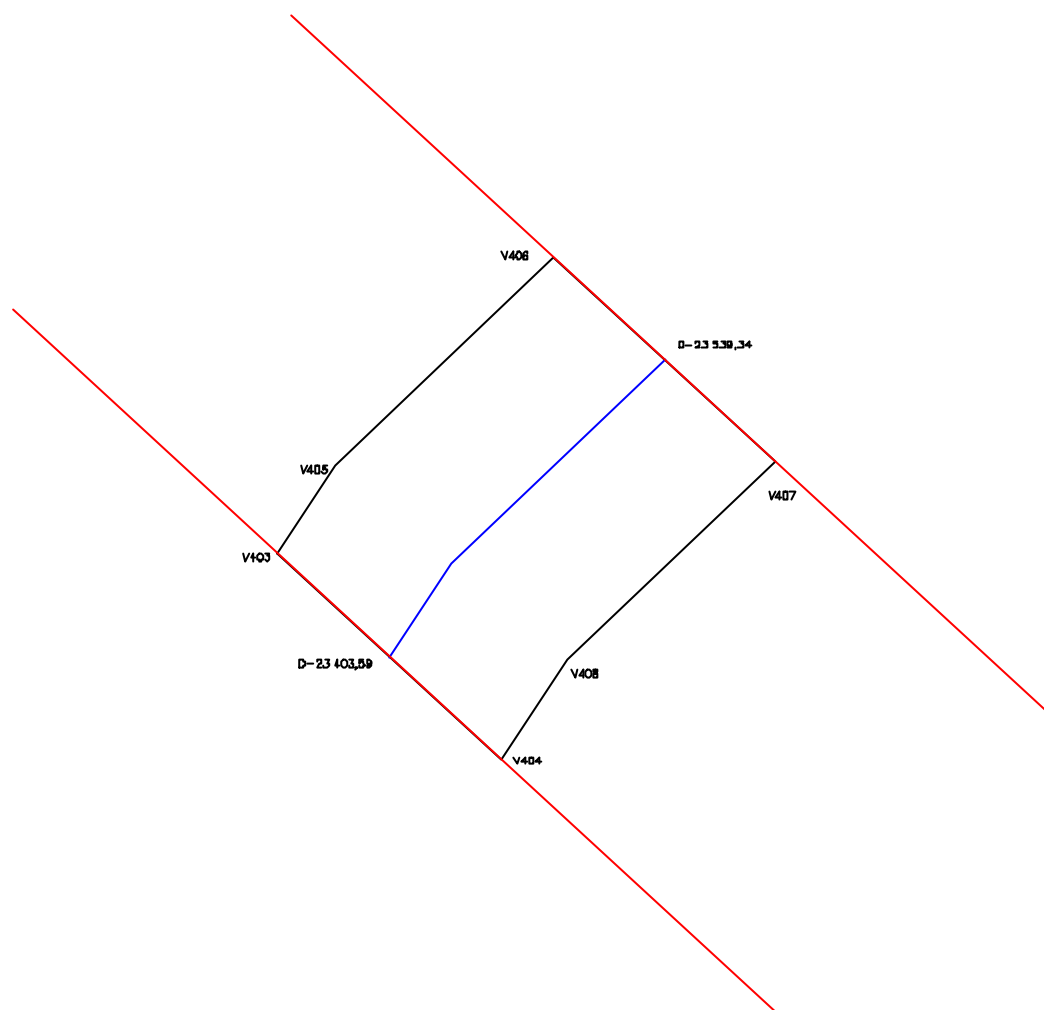
Secretaria dos Recursos Hídricos
CADASTRO DO EIXO DE INTEGRAÇÃO JAGUARIBE-ICAPUÍ
Memorial Descritivo

Lote: 95	Área (ha): 1,36	Perímetro (m):	473,06
-----------------	------------------------	-----------------------	---------------

DESCRIÇÃO DO PERÍMETRO

Partindo da estaca V403 ponto inicial, com coordenadas UTM 9.464.099,3200 Norte e 671.117,6400 Este

deste com Azimute	33 °	18 '	42 "	e distância:	34,87 m	chega-se ao ponto	V 405
deste com Azimute	46 °	27 '	15 "	e distância:	100,85 m	chega-se ao ponto	V 406
deste com Azimute	132 °	35 '	53 "	e distância:	100,23 m	chega-se ao ponto	V 407
deste com Azimute	226 °	27 '	17 "	e distância:	96,08 m	chega-se ao ponto	V 408
deste com Azimute	213 °	18 '	20 "	e distância:	39,70 m	chega-se ao ponto	V 404
deste com Azimute	312 °	36 '	1 "	e distância:	101,33 m	chega-se ao ponto	V 403



CONFRONTAÇÕES

NORTE: Poligonal de Contorno

LESTE: Lote 96

SUL: Poligonal de Contorno

OESTE: Lote 94

LEGENDA:

Poligonal de contorno - ————
Eixo do canal - ————
Limite da propriedade - ————

GOVERNO DO ESTADO DO CEARÁ
SECRETARIA DOS RECURSOS HÍDRICOS

EIXO DE INTEGRAÇÃO JAGUARIBE-ICAPUI

PROJ.:	PROPRIETÁRIO: Geraldo Pereira da Silva	DATA DE EMISSÃO: SET/99	
VISTO:		ESCALA: SEM ESCALA	REV.: 0
VERIF.:	ÁREA: 1,36 ha	PERIMETRO: 473,06 m	N° DO PROJETO:
APROV.:	CONSÓRCIO JAAKKO POYRY / AGUASOLOS		N° DO DESENHO: 98/112



LOTE Nº.: 96

PROPRIETÁRIO: DANIEL MONTEIRO

**ANEXO F
ESTADO DO CEARÁ
SECRETARIA DE RECURSOS HÍDRICOS
FICHA PARA LEVANTAMENTO CADASTRAL DO IMÓVEL**

Código do Imóvel: L96 Denominação do Imóvel: _____

Situação:

Região: B. Jaguaribe Distrito: Mata Fresca Município: Aracati

Código Cadastral do INCRA: _____

Tempo de ocupação: _____ anos.

DADOS SOBRE O PROPRIETÁRIO OU POSSEIRO

Nome: Daniel Monteiro Apelido: _____

Nacionalidade: Brasileira Estrangeira Naturalizado

Naturalidade: _____ Sexo: Masculino Feminino

Estado Civil: Casado Solteiro Viúvo Desquitado Outros

Data do Nascimento: _____ Profissão: _____

Grau de Instrução: Analfabeto Alfabetizado Primário Médio Superior

Possui Aposentadoria: Sim Não

Residência do Ocupante: No Imóvel Fora do Imóvel

Número do Documento de Identificação: _____

Tipo: Cart. Ident. Cart. Prof. T. Eleitor C.P.F. Cert. Nasc.

Escritura: Nº. Registro: _____ Folha Nº: _____ Livro: _____

Data: _____ Cartório: _____

Endereço: Cajazeiras

Conjunto Familiar: (Apenas os familiares residentes no imóvel)

Nome	Relação com Chefe	Sexo		Idade	Est. Civil	Grau de Instrução			
		M	F			Anal.	Alfa.	Méd.	Sup.

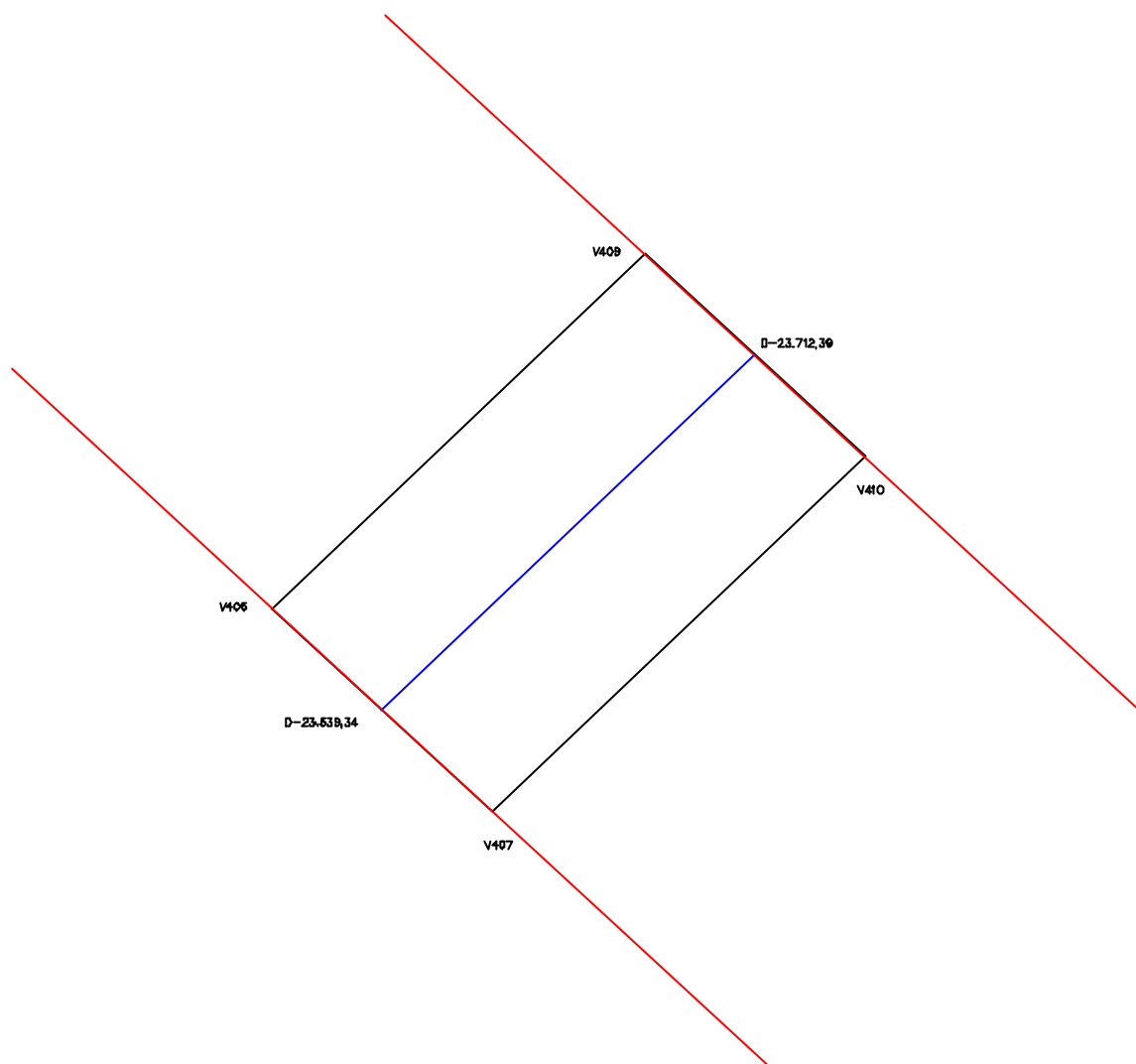
Secretaria dos Recursos Hídricos
CADASTRO DO EIXO DE INTEGRAÇÃO JAGUARIBE-ICAPUÍ
Memorial Descritivo

Lote: 96	Área (ha): 1,73	Perímetro (m): 546,54
-----------------	------------------------	------------------------------

DESCRIÇÃO DO PERÍMETRO

Partindo da estaca V406 ponto inicial, com coordenadas UTM 9.464.197,9400 Norte e 671.209,8900 Este

deste com Azimute	46 °	27 '	31 "	e distância:	173,05 m	chega-se ao ponto	V 409
deste com Azimute	132 °	36 '	7 "	e distância:	100,22 m	chega-se ao ponto	V 410
deste com Azimute	226 °	27 '	23 "	e distância:	173,04 m	chega-se ao ponto	V 407
deste com Azimute	312 °	35 '	53 "	e distância:	100,23 m	chega-se ao ponto	V 406



CONFRONTAÇÕES

NORTE: Poligonal de Contorno

LESTE: Lote 97

SUL: Poligonal de Contorno

OESTE: Lote 95

LEGENDA:

Poligonal de contorno - ————
Eixo do canal - ————
Limite da propriedade - ————

GOVERNO DO ESTADO DO CEARÁ
SECRETARIA DOS RECURSOS HÍDRICOS

EIXO DE INTEGRAÇÃO JAGUARIBE-ICAPUI

PROJ.:	PROPRIETÁRIO: Daniel Monteiro	DATA DE EMISSÃO: SET/99	
VISTO:		ESCALA: SEM ESCALA	REV.: 0
VERIF.:	ÁREA: 1,73 ha	PERIMETRO: 546,54 m	N° DO PROJETO:
APROV.:	CONSÓRCIO JAAKKO POYRY / AGUASOLOS		N° DO DESENHO: 99/112



LOTE Nº.: 97

PROPRIETÁRIO: FRANCISCO AMARAL LIMA

**ANEXO F
ESTADO DO CEARÁ
SECRETARIA DE RECURSOS HÍDRICOS
FICHA PARA LEVANTAMENTO CADASTRAL DO IMÓVEL**

Código do Imóvel: L97 Denominação do Imóvel: _____

Situação:

Região: B. Jaguaribe Distrito: Mata Fresca Município: Aracati

Código Cadastral do INCRA: _____

Tempo de ocupação: 30 anos.

DADOS SOBRE O PROPRIETÁRIO OU POSSEIRO

Nome: Francisco Amaral Lima Apelido: _____

Nacionalidade: Brasileira Estrangeira Naturalizado

Naturalidade: Jaguaruana Sexo: Masculino Feminino

Estado Civil: Casado Solteiro Viúvo Desquitado Outros

Data do Nascimento: 10/12/31 Profissão: Agricultor

Grau de Instrução: Analfabeto Alfabetizado Primário Médio Superior

Possui Aposentadoria: Sim Não

Residência do Ocupante: No Imóvel Fora do Imóvel

Número do Documento de Identificação: 75798964

Tipo: Cart. Ident. Cart. Prof. T. Eleitor C.P.F. Cert. Nasc.

Escritura: Nº. Registro: 997 Folha Nº: 97 Livro: 2D

Data: 20/03/79 Cartório: Alexandre Gondim

Endereço: _____

Conjunto Familiar: (Apenas os familiares residentes no imóvel)

Nome	Relação com Chefe	Sexo		Idade	Est. Civil	Grau de Instrução			
		M	F			Anal.	Alfa.	Méd.	Sup.

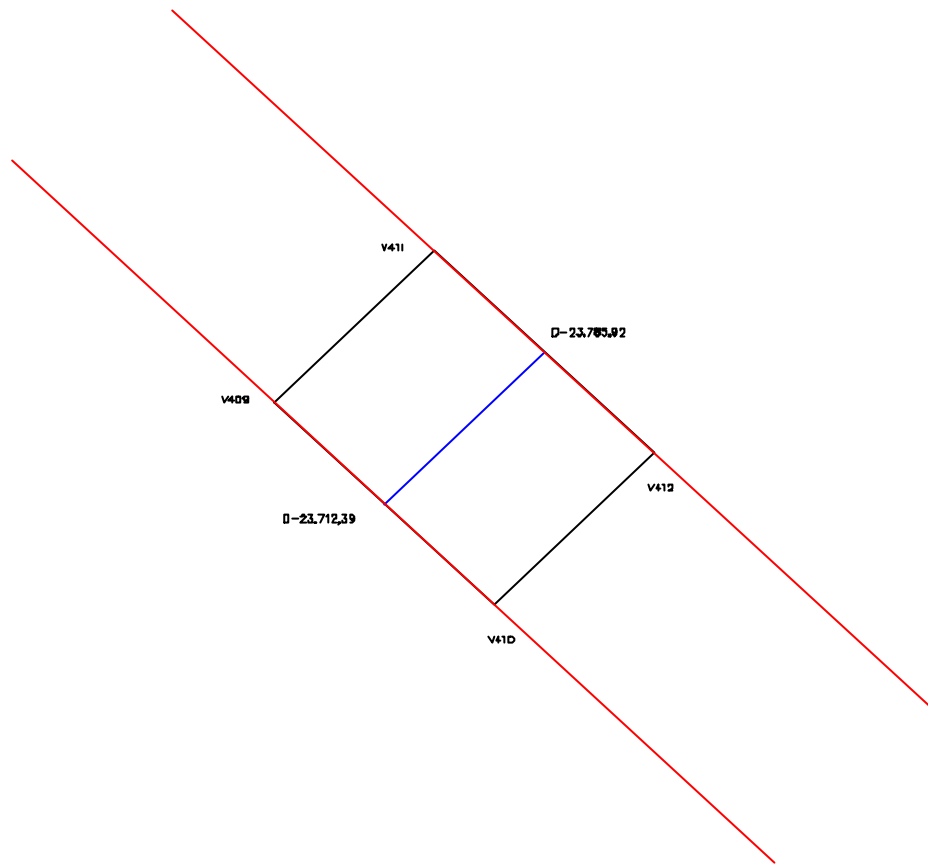
Secretaria dos Recursos Hídricos
CADASTRO DO EIXO DE INTEGRAÇÃO JAGUARIBE-ICAPUÍ
Memorial Descritivo

Lote: 97	Área (ha): 0,74	Perímetro (m): 347,51
-----------------	------------------------	------------------------------

DESCRIÇÃO DO PERÍMETRO

Partindo da estaca V409 ponto inicial, com coordenadas UTM 9.464.317,1500 Norte e 671.335,3300 Este

deste com Azimute	46 °	27 '	16 "	e distância:	73,53 m	chega-se ao ponto	V 411
deste com Azimute	132 °	36 '	7 "	e distância:	100,22 m	chega-se ao ponto	V 412
deste com Azimute	226 °	27 '	16 "	e distância:	73,53 m	chega-se ao ponto	V 410
deste com Azimute	312 °	36 '	7 "	e distância:	100,22 m	chega-se ao ponto	V 409



CONFRONTAÇÕES

NORTE: Poligonal de Contorno

LESTE: Lote 98

SUL: Poligonal de Contorno

OESTE: Lote 96

LEGENDA:

Poligonal de contorno - ———
Eixo do canal - ————
Limite da propriedade - ————

GOVERNO DO ESTADO DO CEARÁ SECRETARIA DOS RECURSOS HÍDRICOS

PROJETO DE DESENVOLVIMENTO URBANO E GESTÃO DOS RECURSOS HÍDRICOS
PROURB/RH

EIXO DE INTEGRAÇÃO JAGUARIBE-ICAPUI

PROJ.:	PROPRIETÁRIO: Francisco Amaral Lima	DATA DE EMISSÃO: SET/99	
VISTO:		ESCALA: SEM ESCALA	REV.: 0
VERIF.:	ÁREA: 0,74 ha	PERIMETRO: 347,51 m	N° DO PROJETO:
APROV.:	CONSÓRCIO JAAKKO POYRY / AGUASOLOS		N° DO DESENHO: 100/112



LOTE Nº.: 98

PROPRIETÁRIO: MARIA IDNÊ DE CARVALHO RÊGO

ANEXO F
ESTADO DO CEARÁ
SECRETARIA DE RECURSOS HÍDRICOS
FICHA PARA LEVANTAMENTO CADASTRAL DO IMÓVEL

Código do Imóvel: L98 Denominação do Imóvel: Cacimba Funda

Situação:

Região: Baixo Jaguaribe Distrito: Mata Fresca Município: Aracati

Código Cadastral do INCRA: 145.050.102.571-1

Tempo de ocupação: 2 anos.

DADOS SOBRE O PROPRIETÁRIO OU POSSEIRO

Nome: Maria Idnê de Carvalho Rêgo Apelido: _____

Nacionalidade: Brasileira Estrangeira Naturalizado

Naturalidade: Aracati Sexo: Masculino Feminino

Estado Civil: Casado Solteiro Viúvo Desquitado Outros

Data do Nascimento: 10/01/62 Profissão: Agricultora

Grau de Instrução: Analfabeto Alfabetizado Primário Médio Superior

Possui Aposentadoria: Sim Não

Residência do Ocupante: No Imóvel Fora do Imóvel

Número do Documento de Identificação: 579.474.063/91

Tipo: Cart. Ident. Cart. Prof. T. Eleitor C.P.F. Cert. Nasc.

Escritura: Nº. Registro: _____ Folha Nº: _____ Livro: _____

Data: _____ Cartório: _____

Endereço: _____

Conjunto Familiar: (Apenas os familiares residentes no imóvel)

Nome	Relação com Chefe	Sexo		Idade	Est. Civil	Grau de Instrução			
		M	F			Anal.	Alfa.	Méd.	Sup.
Thiago de Carvalho Rêgo	filho	x		15	solteiro			x	
Arthur de Carvalho Rêgo	filho	x		13	solteiro			x	

GOVERNO DO ESTADO DO CEARÁ
SECRETARIA DOS RECURSOS HÍDRICOS - SRH
COMISSÃO DE AVALIAÇÃO E DESAPROPRIAÇÃO

LAUDO DE AVALIAÇÃO das benfeitorias de acordo com o levantamento topográfico e cadastral na área de implantação do Eixo de Integração Jaguaribe-Icapuí no Estado do Ceará.

LOTE: L-98
PROPRIETÁRIO (A): MARIA IDNÊ DE CARVALHO RÊGO

Código	Bom/ Regular	Discriminação	Unid	Quant	Preço (R\$)		
					Unitário	Total	
15.00	B	CERCAS					
15.03	B	Cerca de arame farpado com 03 fios	m	230,00	1,08	248,40	
23.00	B	DESTOCAMENTO	ha	2,07	173,16	358,44	
						TOTAL (R\$)	606,84

Importa o presente LAUDO na quantia de R\$ **606,84**
 (Seiscentos e seis mil e oitenta e quatro centavos)

COMISSÃO DE AVALIAÇÃO E DESAPROPRIAÇÃO DA SRH

Fortaleza, ____ de _____ de _____

Estamos em TOTAL e IRREVOGÁVEL concordância com os valores acima estipulados

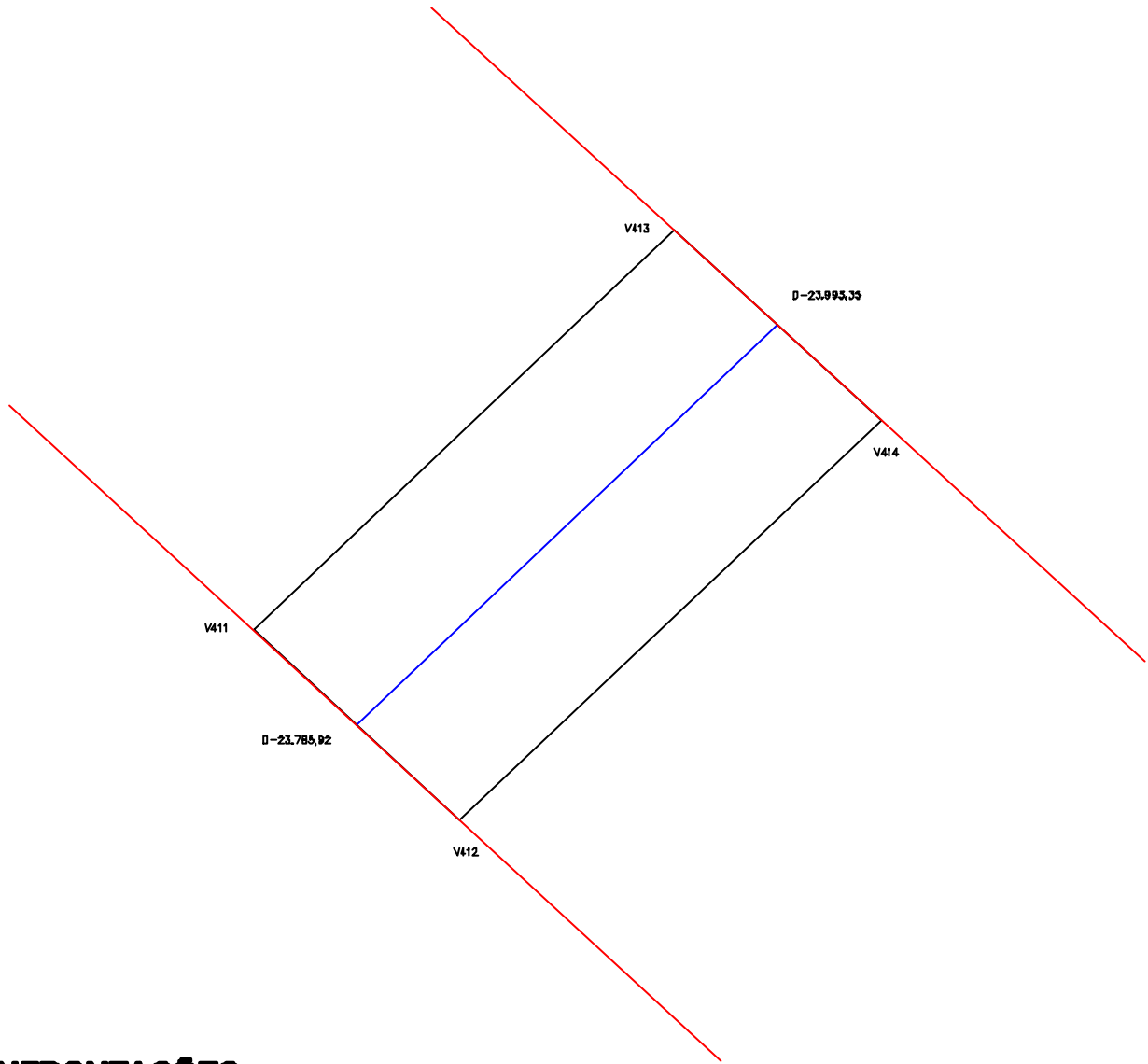
Secretaria dos Recursos Hídricos
CADASTRO DO EIXO DE INTEGRAÇÃO JAGUARIBE-ICAPUÍ
Memorial Descritivo

Lote: 98	Área (ha): 2,07	Perímetro (m):	615,31
-----------------	------------------------	-----------------------	---------------

DESCRIÇÃO DO PERÍMETRO

Partindo da estaca V411 ponto inicial, com coordenadas UTM 9.464.367,8100 Norte e 671.388,6300 Este

deste com Azimute	46 °	27 '	19 "	e distância:	207,43 m	chega-se ao ponto	V 413
deste com Azimute	132 °	35 '	53 "	e distância:	100,23 m	chega-se ao ponto	V 414
deste com Azimute	226 °	27 '	25 "	e distância:	207,43 m	chega-se ao ponto	V 412
deste com Azimute	312 °	36 '	7 "	e distância:	100,22 m	chega-se ao ponto	V 411



CONFRONTAÇÕES

NORTE: Poligonal de Contorno

LESTE: Lote 99

SUL: Poligonal de Contorno

OESTE: Lote 97

LEGENDA:

Poligonal de contorno — — — — —

Eixo do canal — — — — —

Limite da propriedade — — — — —

GOVERNO DO ESTADO DO CEARÁ SECRETARIA DOS RECURSOS HÍDRICOS

PROJETO DE DESENVOLVIMENTO URBANO E GESTÃO DOS RECURSOS HÍDRICOS
PROURB/RH

EIXO DE INTEGRAÇÃO JAGUARIBE-ICAPUI

PROJ.:	PROPRIETÁRIO: Maria Idne de Carvalho Rego	DATA DE EMISSÃO: SET/99	
VISTO:		ESCALA: SEM ESCALA	REV.: 0
VERIF.:	ÁREA: 2,07 ha	PERIMETRO: 615,31 m	N° DO PROJETO:
APROV.:	CONSÓRCIO JAAKKO POYRY / AGUASOLOS		N° DO DESENHO: 101/112



LOTE Nº.: 99

PROPRIETÁRIO: MARIA ANGELITA DOS SANTOS

ANEXO F
ESTADO DO CEARÁ
SECRETARIA DE RECURSOS HÍDRICOS
FICHA PARA LEVANTAMENTO CADASTRAL DO IMÓVEL

Código do Imóvel: L99 Denominação do Imóvel: Sítio Maninho

Situação:

Região: Baico Jaguaribe Distrito: Mata Fresca Município: Aracati

Código Cadastral do INCRA: 146.021.021.040 1

Tempo de ocupação: 30 anos.

DADOS SOBRE O PROPRIETÁRIO OU POSSEIRO

Nome: Maria Angelita dos Santos Apelido: Lita

Nacionalidade: Brasileira Estrangeira Naturalizado

Naturalidade: Aracati Sexo: Masculino Feminino

Estado Civil: Casado Solteiro Viúvo Desquitado Outros

Data do Nascimento: 07/08/47 Profissão: Agricultora

Grau de Instrução: Analfabeto Alfabetizado Primário Médio Superior

Possui Aposentadoria: Sim Não

Residência do Ocupante: No Imóvel Fora do Imóvel

Número do Documento de Identificação: 465.254.243 - 72

Tipo: Cart. Ident. Cart. Prof. T. Eleitor C.P.F. Cert. Nasc.

Escritura: Nº. Registro: 613 Folha Nº: 13 Livro: 2-C

Data: 21/12/77 Cartório: Alexandre Gondim (Aracati)

Endereço: _____

Conjunto Familiar: (Apenas os familiares residentes no imóvel)

Nome	Relação com Chefe	Sexo		Idade	Est. Civil	Grau de Instrução			
		M	F			Anal.	Alfa.	Méd.	Sup.
Aldenir Marinho Carvalho	esposo	x		52	casado		x		
Artemiria Marinho Carvalho	filha		x	21	solteira			x	
Júlio César Marinho Carvalho	filho	x		16	solteiro			x	
Auigna Marinho Carvalho	filha		x	11	solteira			x	

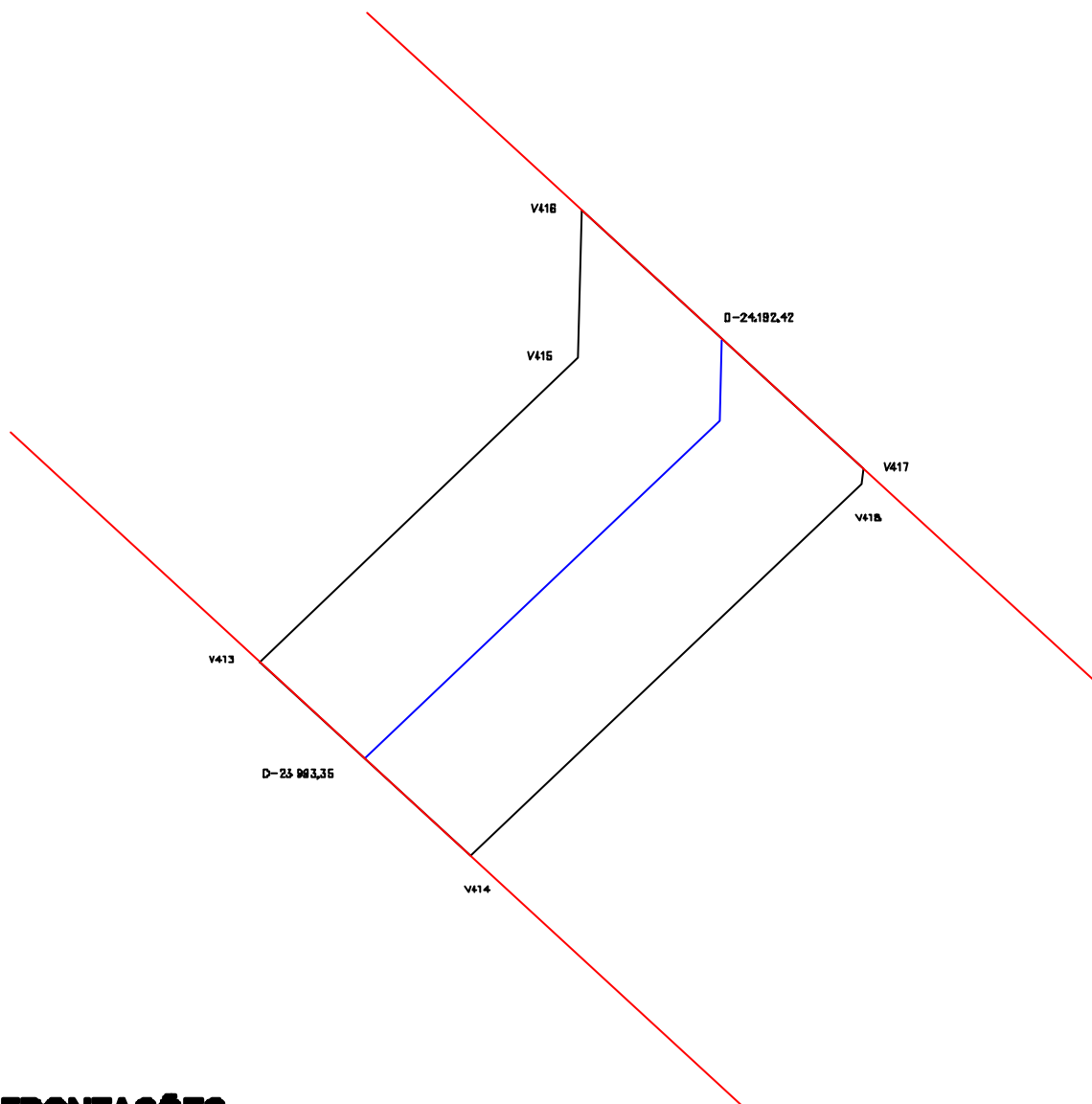
Secretaria dos Recursos Hídricos
CADASTRO DO EIXO DE INTEGRAÇÃO JAGUARIBE-ICAPUÍ
Memorial Descritivo

Lote: 99	Área (ha): 1,99	Perímetro (m): 631,17
-----------------	------------------------	------------------------------

DESCRIÇÃO DO PERÍMETRO

Partindo da estaca V413 ponto inicial, com coordenadas UTM 9.464.510,7100 Norte e 671.538,9800 Este

deste com Azimute	46 °	27 '	28 "	e distância:	153,13 m	chega-se ao ponto	V 415
deste com Azimute	1 °	27 '	19 "	e distância:	51,58 m	chega-se ao ponto	V 416
deste com Azimute	132 °	36 '	4 "	e distância:	132,80 m	chega-se ao ponto	V 417
deste com Azimute	181 °	25 '	37 "	e distância:	5,62 m	chega-se ao ponto	V 418
deste com Azimute	226 °	27 '	30 "	e distância:	187,81 m	chega-se ao ponto	V 414
deste com Azimute	312 °	35 '	53 "	e distância:	100,23 m	chega-se ao ponto	V 413



CONFRONTAÇÕES

NORTE: Poligonal de Contorno

LESTE: Lote 100

SUL: Poligonal de Contorno

OESTE: Lote 98

LEGENDA:

Poligonal de contorno - ———

Eixo do canal - ———

Limite da propriedade - ———

GOVERNO DO ESTADO DO CEARÁ SECRETARIA DOS RECURSOS HÍDRICOS

PROJETO DE DESENVOLVIMENTO URBANO E GESTÃO DOS RECURSOS HÍDRICOS
PROURB/RH

EIXO DE INTEGRAÇÃO JAGUARIBE-ICAPUI

PROJ.:	PROPRIETÁRIO: Maria Angelita dos Santos	DATA DE EMISSÃO: SET/99	
VISTO:		ESCALA: SEM ESCALA	REV.: 0
VERIF.:	ÁREA: 1,99 ha	PERIMETRO: 631,17 m	N° DO PROJETO:
APROV.:	CONSÓRCIO JAAKKO POYRY / AGUASOLOS		N° DO DESENHO: 102/112



LOTE Nº.: 100

PROPRIETÁRIO: ESPÓLIO DE VENÂNCIO MARTINS

**ANEXO F
ESTADO DO CEARÁ
SECRETARIA DE RECURSOS HÍDRICOS
FICHA PARA LEVANTAMENTO CADASTRAL DO IMÓVEL**

Código do Imóvel: L100 Denominação do Imóvel: Sítio Mata Fresca

Situação:

Região: B. Jaguaribe Distrito: Mata Fresca Município: Aracati

Código Cadastral do INCRA: 146021000655

Tempo de ocupação: 93 anos.

DADOS SOBRE O PROPRIETÁRIO OU POSSEIRO

Nome: Espólio de Venâncio Martins Apelido: _____

Nacionalidade: Brasileira Estrangeira Naturalizado

Naturalidade: Aracati/CE Sexo: Masculino Feminino

Estado Civil: Casado Solteiro Viúvo Desquitado Outros

Data do Nascimento: 10/12/05 Profissão: _____

Grau de Instrução: Analfabeto Alfabetizado Primário Médio Superior

Possui Aposentadoria: Sim Não

Residência do Ocupante: No Imóvel Fora do Imóvel

Número do Documento de Identificação: 093.562 série 427

Tipo: Cart. Ident. Cart. Prof. T. Eleitor C.P.F. Cert. Nasc.

Escritura: Nº. Registro: 614 Folha Nº: 14 Livro: 2-C

Data: 05/10/90 Cartório: Alexandre Gondim

Endereço: Cacimba Funda

Conjunto Familiar: (Apenas os familiares residentes no imóvel)

Nome	Relação com Chefe	Sexo		Idade	Est. Civil	Grau de Instrução			
		M	F			Anal.	Alfa.	Méd.	Sup.

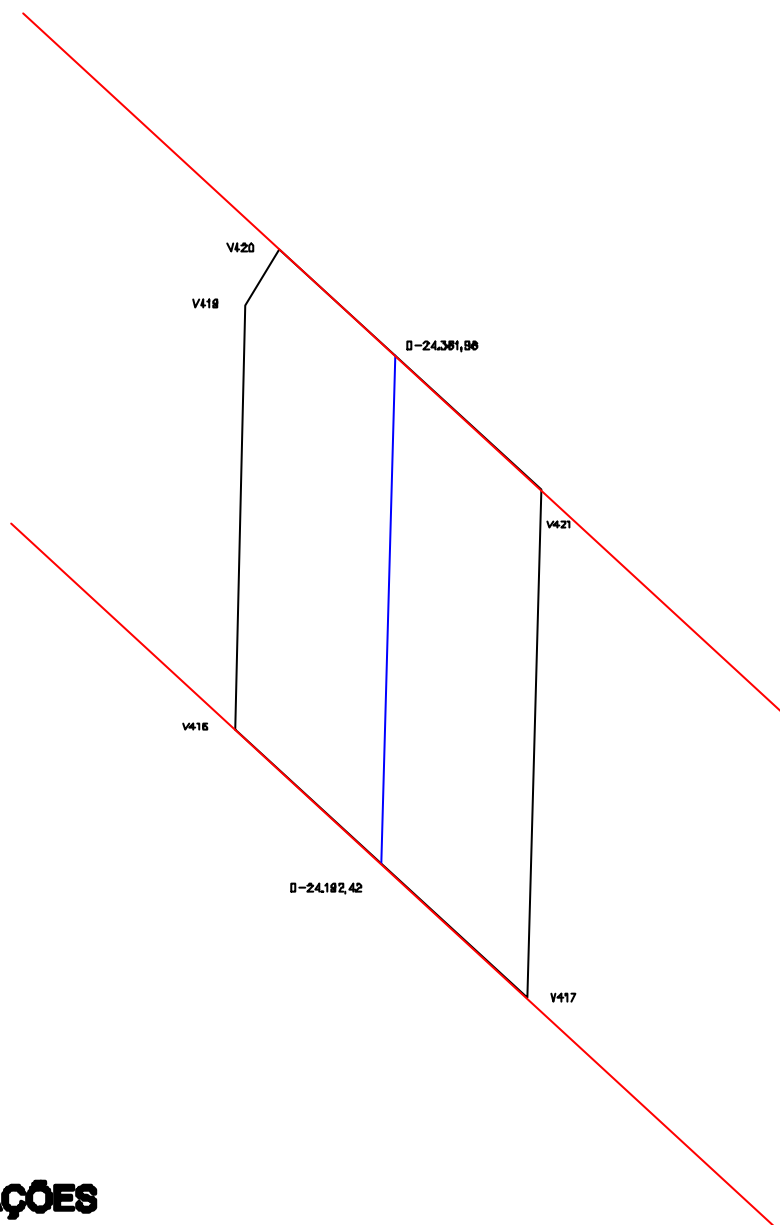
Secretaria dos Recursos Hídricos
CADASTRO DO EIXO DE INTEGRAÇÃO JAGUARIBE-ICAPUÍ
Memorial Descritivo

Lote: 100	Área (ha): 1,68	Perímetro (m): 583,57
------------------	------------------------	------------------------------

DESCRIÇÃO DO PERÍMETRO

Partindo da estaca V416 ponto inicial, com coordenadas UTM 9.464.667,7600 Norte e 671.651,2900 Este

deste com Azimute	1 °	27 '	27 "	e distância:	141,14 m	chega-se ao ponto	V 419
deste com Azimute	31 °	30 '	33 "	e distância:	21,79 m	chega-se ao ponto	V 420
deste com Azimute	132 °	35 '	54 "	e distância:	118,30 m	chega-se ao ponto	V 421
deste com Azimute	181 °	27 '	24 "	e distância:	169,54 m	chega-se ao ponto	V 417
deste com Azimute	312 °	36 '	4 "	e distância:	132,80 m	chega-se ao ponto	V 416



CONFRONTAÇÕES

NORTE: Lote 101

LESTE: Poligonal de Contorno

SUL: Lote 99

OESTE: Poligonal de Contorno

LEGENDA:

- Poligonal de contorno - ————
Eixo do canal - ————
Limite da propriedade - ————

GOVERNO DO ESTADO DO CEARÁ SECRETARIA DOS RECURSOS HÍDRICOS

PROJETO DE DESENVOLVIMENTO URBANO E GESTÃO DOS RECURSOS HÍDRICOS
PROURB/RH

EIXO DE INTEGRAÇÃO JAGUARIBE-ICAPUI

PROJ.:	PROPRIETÁRIO: Espolio de Venancio Martins	DATA DE EMISSÃO: SET/99	
VISTO:		ESCALA: SEM ESCALA	REV.: 0
VERIF.:	ÁREA: 1,68 ha	PERIMETRO: 583,57 m	N° DO PROJETO:
APROV.:	CONSÓRCIO JAAKKO POYRY / AGUASOLOS		N° DO DESENHO: 103/112



LOTE Nº.: 101

PROPRIETÁRIO: MANUEL MARTINS DOS SANTOS

ANEXO F
ESTADO DO CEARÁ
SECRETARIA DE RECURSOS HÍDRICOS
FICHA PARA LEVANTAMENTO CADASTRAL DO IMÓVEL

Código do Imóvel: L101 Denominação do Imóvel: Sítio Martins

Situação:

Região: B. Jaguaribe Distrito: Mata Fresca Município: Aracati

Código Cadastral do INCRA: 146021020680-3

Tempo de ocupação: _____ anos.

DADOS SOBRE O PROPRIETÁRIO OU POSSEIRO

Nome: Manuel Martins dos Santos Apelido: Neozinho

Nacionalidade: Brasileira Estrangeira Naturalizado

Naturalidade: Aracati/CE Sexo: Masculino Feminino

Estado Civil: Casado Solteiro Viúvo Desquitado Outros

Data do Nascimento: 23/12/49 Profissão: Agricultor

Grau de Instrução: Analfabeto Alfabetizado Primário Médio Superior

Possui Aposentadoria: Sim Não

Residência do Ocupante: No Imóvel Fora do Imóvel

Número do Documento de Identificação: 112042903-00

Tipo: Cart. Ident. Cart. Prof. T. Eleitor C.P.F. Cert. Nasc.

Escritura: Nº. Registro: R-2615 Folha Nº: 15 Livro: 2-G

Data: 13/04/98 Cartório: Alexandre Gondim

Endereço: Cacimba Funda

Conjunto Familiar: (Apenas os familiares residentes no imóvel)

Nome	Relação com Chefe	Sexo		Idade	Est. Civil	Grau de Instrução			
		M	F			Anal.	Alfa.	Méd.	Sup.
Mª Ivanilde de S. Santos	esposa		x	37	casada			x	
Thiago da Silva Santos	filho	x		12	solteiro		x		
Diego da S. Santos	filho	x		11	solteiro		x		
Dione da S. Santos	filha		x	7	solteira		x		

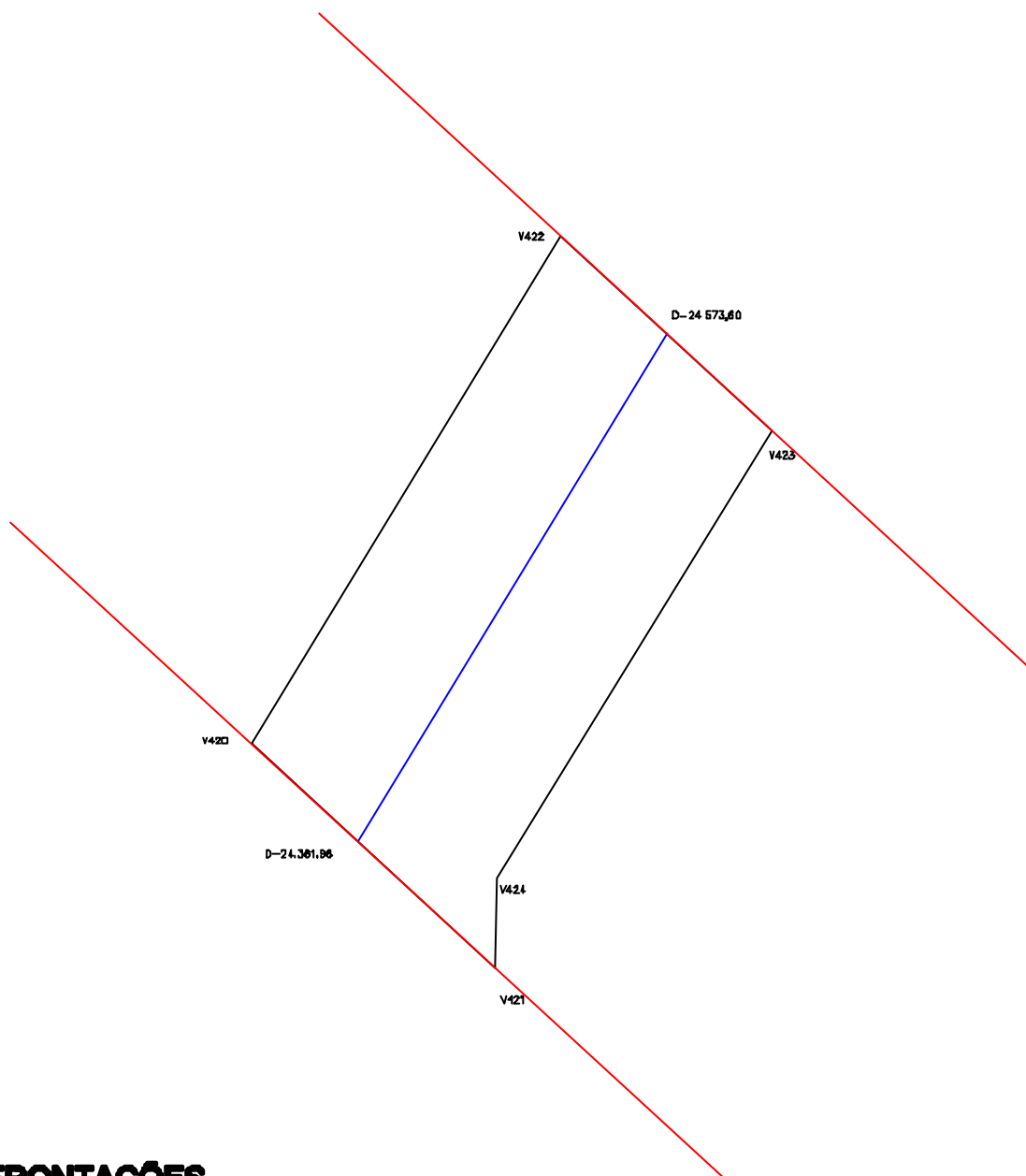
Secretaria dos Recursos Hídricos
CADASTRO DO EIXO DE INTEGRAÇÃO JAGUARIBE-ICAPUÍ
Memorial Descritivo

Lote: 101	Área (ha): 2,14	Perímetro (m): 651,13
------------------	------------------------	------------------------------

DESCRIÇÃO DO PERÍMETRO

Partindo da estaca V420 ponto inicial, com coordenadas UTM 9.464.827,4300 Norte e 671.666,2700 Este

deste com Azimute	31 °	30 '	22 "	e distância:	211,73 m	chega-se ao ponto	V 422
deste com Azimute	132 °	35 '	52 "	e distância:	101,90 m	chega-se ao ponto	V 423
deste com Azimute	211 °	30 '	17 "	e distância:	187,08 m	chega-se ao ponto	V 424
deste com Azimute	181 °	27 '	44 "	e distância:	32,13 m	chega-se ao ponto	V 421
deste com Azimute	312 °	35 '	54 "	e distância:	118,30 m	chega-se ao ponto	V 420



CONFRONTAÇÕES

NORTE: Lote 102

LESTE: Poligonal de Contorno

SUL: Lote 100

OESTE: Poligonal de Contorno

LEGENDA:

Poligonal de contorno — ———
Eixo do canal — ————
Limite da propriedade — ————

GOVERNO DO ESTADO DO CEARÁ SECRETARIA DOS RECURSOS HÍDRICOS

PROJETO DE DESENVOLVIMENTO URBANO E GESTÃO DOS RECURSOS HÍDRICOS
PROURB/RH

EIXO DE INTEGRAÇÃO JAGUARIBE-ICAPUI

PROJ.:	PROPRIETÁRIO: Manuel Martins dos Santos	DATA DE EMISSÃO: SET/99	
VISTO:		ESCALA: SEM ESCALA	REV.: 0
VERIF.:	ÁREA: 2,14 ha	PERIMETRO: 651,13 m	N° DO PROJETO:
APROV.:	CONSÓRCIO JAAKKO POYRY / AGUASOLOS		N° DO DESENHO: 104/112



LOTE Nº.: 102

PROPRIETÁRIO: MARIA JOSÉ REBOUÇAS DE OLIVEIRA

**ANEXO F
ESTADO DO CEARÁ
SECRETARIA DE RECURSOS HÍDRICOS
FICHA PARA LEVANTAMENTO CADASTRAL DO IMÓVEL**

Código do Imóvel: L102 Denominação do Imóvel: Sítio Mata Fresca

Situação:

Região: Baixo Jaguaribe Distrito: Mata Fresca Município: Aracati

Código Cadastral do INCRA: _____

Tempo de ocupação: _____ anos.

DADOS SOBRE O PROPRIETÁRIO OU POSSEIRO

Nome: Maria José Rebouças de Oliveira Apelido: _____

Nacionalidade: Brasileira Estrangeira Naturalizado

Naturalidade: Ibicuitaba/Aracati Sexo: Masculino Feminino

Estado Civil: Casado Solteiro Viúvo Desquitado Outros

Data do Nascimento: 21/09/42 Profissão: Agricultora

Grau de Instrução: Analfabeto Alfabetizado Primário Médio Superior

Possui Aposentadoria: Sim Não

Residência do Ocupante: No Imóvel Fora do Imóvel

Número do Documento de Identificação: 62591592420

Tipo: Cart. Ident. Cart. Prof. T. Eleitor C.P.F. Cert. Nasc.

Escritura: Nº. Registro: _____ Folha Nº: _____ Livro: _____

Data: _____ Cartório: _____

Endereço: _____

Conjunto Familiar: (Apenas os familiares residentes no imóvel)

Nome	Relação com Chefe	Sexo		Idade	Est. Civil	Grau de Instrução			
		M	F			Anal.	Alfa.	Méd.	Sup.
Marcos Antônio Rebouças	filho	x		21	solteiro			x	
João Paulo R. de Oliveira	filho	x		17	solteiro			x	
Lenilda Soares de Oliveira	nora		x	18	solteira			x	
Marcos Fernando Rebouças	filho	x		2	solteiro				
Maria Auxiliadora Rebouças	filha		x	36	solteira			x	

GOVERNO DO ESTADO DO CEARÁ
SECRETARIA DOS RECURSOS HÍDRICOS - SRH
COMISSÃO DE AVALIAÇÃO E DESAPROPRIAÇÃO

LAUDO DE AVALIAÇÃO da Terra de acordo com o levantamento topográfico e cadastral na área de implantação do Eixo de Integração Jaguaribe-Icapuí no Estado do Ceará.

LOTE: L-102
PROPRIETÁRIO (A): MARIA JOSÉ REBOUÇAS DE OLIVEIRA

Código	Bom/ Regular	Discriminação	Unid	Quant	Preço (R\$)		
					Unitário	Total	
24.00		TERRAS					
24.04	B	Solos Aluviais	ha	1,31	500,00	655,00	
						TOTAL (R\$)	655,00

Importa o presente LAUDO na quantia de R\$ **655,00**
(Seiscentos e cinquenta e cinco reais)

COMISSÃO DE AVALIAÇÃO E DESAPROPRIAÇÃO DA SRH

Fortaleza, ____ de _____ de _____

Estamos em TOTAL e IRREVOGÁVEL concordância com os valores acima estipulados

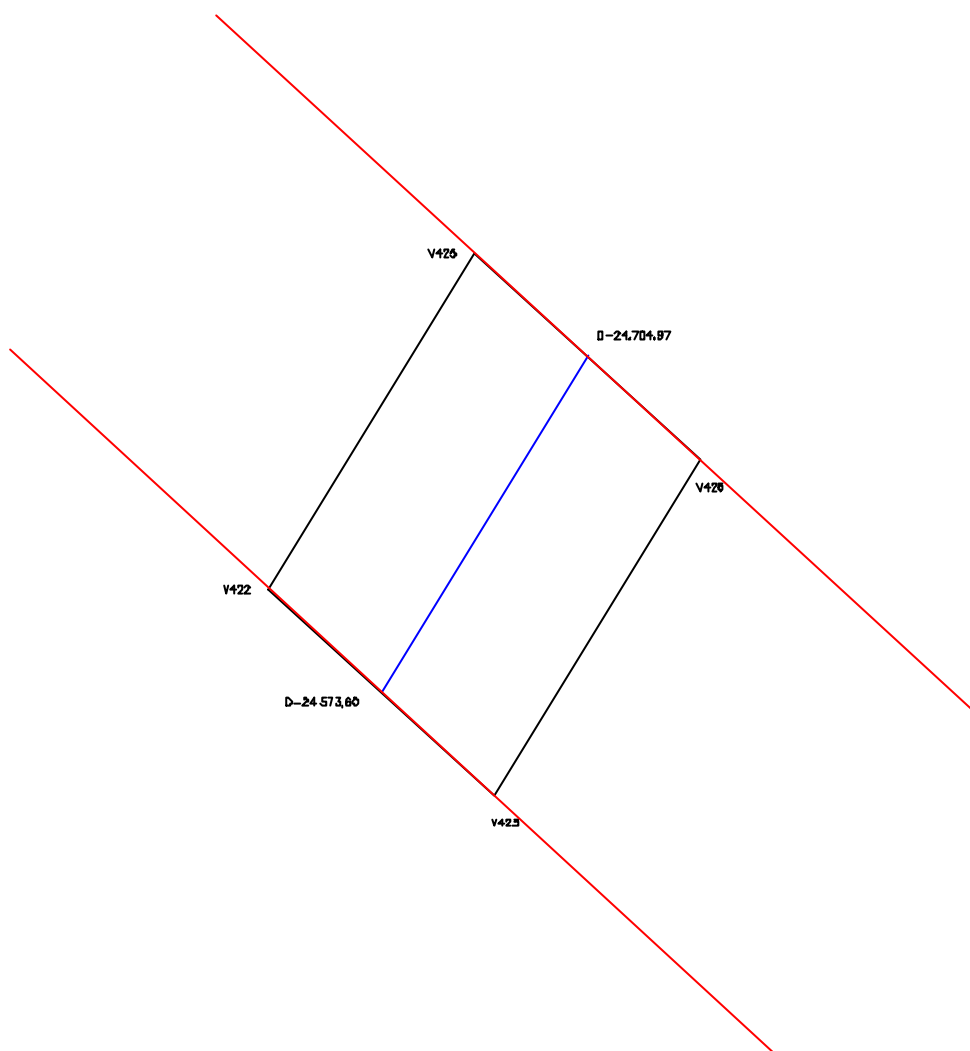
Secretaria dos Recursos Hídricos
CADASTRO DO EIXO DE INTEGRAÇÃO JAGUARIBE-ICAPUÍ
Memorial Descritivo

Lote: 102	Área (ha): 1,31	Perímetro (m): 466,53
------------------	------------------------	------------------------------

DESCRIÇÃO DO PERÍMETRO

Partindo da estaca V422 ponto inicial, com coordenadas UTM 9.465.007,9500 Norte e 671.776,9200 Este

deste com Azimute	31 °	30 '	21 "	e distância:	131,37 m	chega-se ao ponto	V 425
deste com Azimute	132 °	35 '	52 "	e distância:	101,90 m	chega-se ao ponto	V 426
deste com Azimute	211 °	30 '	21 "	e distância:	131,37 m	chega-se ao ponto	V 423
deste com Azimute	312 °	35 '	52 "	e distância:	101,90 m	chega-se ao ponto	V 422



CONFRONTAÇÕES

NORTE: Lote 103

LESTE: Poligonal de Contorno

SUL: Lote 101

OESTE: Poligonal de Contorno

LEGENDA:

Poligonal de contorno — ————
Eixo do canal — ————
Limite da propriedade — ————

GOVERNO DO ESTADO DO CEARÁ SECRETARIA DOS RECURSOS HÍDRICOS

PROJETO DE DESENVOLVIMENTO URBANO E GESTÃO DOS RECURSOS HÍDRICOS
PROURB/RH

EIXO DE INTEGRAÇÃO JAGUARIBE-ICAPUI

PROJ.:	PROPRIETÁRIO: Maria José Rebouças de Oliveira	DATA DE EMISSÃO: SET/99	
VISTO:		ESCALA: SEM ESCALA	REV.: 0
VERIF.:	ÁREA: 1,31 ha	PERIMETRO: 466,53 m	N° DO PROJETO:
APROV.:	CONSÓRCIO JAAKKO POYRY / AGUASOLOS		N° DO DESENHO: 105/112



LOTE Nº.: 103

PROPRIETÁRIO: RAIMUNDO NONATO DOS SANTOS

ANEXO F
ESTADO DO CEARÁ
SECRETARIA DE RECURSOS HÍDRICOS
FICHA PARA LEVANTAMENTO CADASTRAL DO IMÓVEL

Código do Imóvel: L103 Denominação do Imóvel: _____

Situação:

Região: B. Jaguaribe Distrito: Mata Fresca Município: Aracati

Código Cadastral do INCRA: 146021000663

Tempo de ocupação: 56 anos.

DADOS SOBRE O PROPRIETÁRIO OU POSSEIRO

Nome: Raimundo Nonato dos Santos Apelido: Nonato de Venâncio

Nacionalidade: Brasileira Estrangeira Naturalizado

Naturalidade: Aracati/CE Sexo: Masculino Feminino

Estado Civil: Casado Solteiro Viúvo Desquitado Outros

Data do Nascimento: 10/12/45 Profissão: Agricultor

Grau de Instrução: Analfabeto Alfabetizado Primário Médio Superior

Possui Aposentadoria: Sim Não

Residência do Ocupante: No Imóvel Fora do Imóvel

Número do Documento de Identificação: 051.490.963-34

Tipo: Cart. Ident. Cart. Prof. T. Eleitor C.P.F. Cert. Nasc.

Escritura: Nº. Registro: R-1-180 Folha Nº: 180 Livro: 2-A

Data: 08/01/98 Cartório: Alexandre Gondim

Endereço: Cacimba Funda

Conjunto Familiar: (Apenas os familiares residentes no imóvel)

Nome	Relação com Chefe	Sexo		Idade	Est. Civil	Grau de Instrução			
		M	F			Anal.	Alfa.	Méd.	Sup.
Maria Carmosi Rebouças	esposa		x	49	casada		x		
Francisco Carlos dos Santos	filho	x		20	casado			x	
Adma Keyla C. da Silva	nora		x	15	casada			x	
Maria José dos Santos	filha		x	25	casada			x	
Henrique Abigail Liberato	genro	x		25	casado			x	
Paulo Henrique Liberato	neto	x		5	-				
Paulo Venâncio Liberato	neto	x		1	-				
Solange Maria dos Santos	nora		x	26	casada			x	
Antônio Eilson dos Santos	filho	x		28	casado			x	
Eduardo Samuel dos Santos	neto	x		5	-				
Francisca Vânia da Silva	nora		x	17	solteira			x	
Antônio Eudes dos Santos	filho	x		22	solteiro			x	
Francisco Emanuel dos Santos	filho	x		32	solteiro				
Marili Araújo de Moura	nora		x	32	solteira			x	
Francisco Emerson dos Santos	neto	x		3	-				

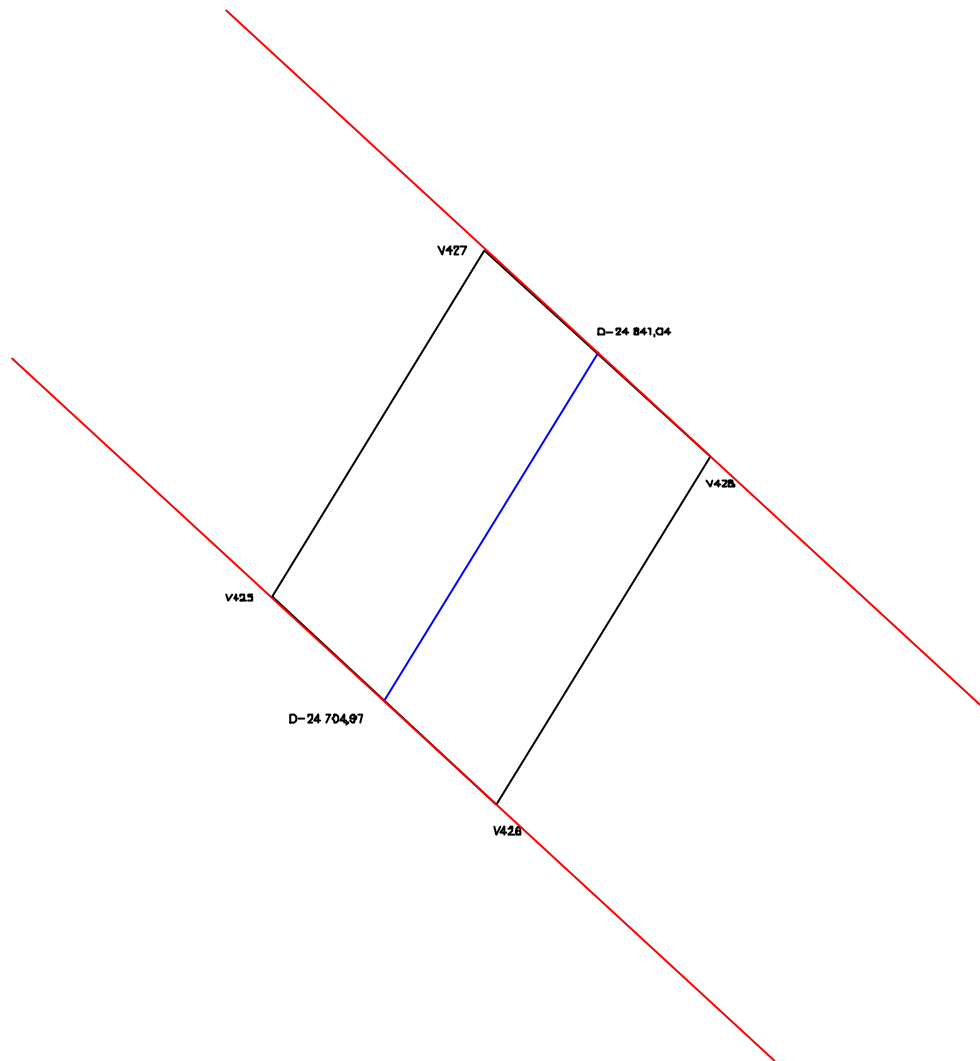
Secretaria dos Recursos Hídricos
CADASTRO DO EIXO DE INTEGRAÇÃO JAGUARIBE-ICAPUÍ
Memorial Descritivo

Lote: 103	Área (ha): 1,36	Perímetro (m):	475,94
------------------	------------------------	-----------------------	---------------

DESCRIÇÃO DO PERÍMETRO

Partindo da estaca V425 ponto inicial, com coordenadas UTM 9.465.119,9500 Norte e 671.845,5700 Este

deste com Azimute	31 °	30 '	24 "	e distância:	136,07 m	chega-se ao ponto	V 427
deste com Azimute	132 °	35 '	52 "	e distância:	101,90 m	chega-se ao ponto	V 428
deste com Azimute	211 °	30 '	24 "	e distância:	136,07 m	chega-se ao ponto	V 426
deste com Azimute	312 °	35 '	52 "	e distância:	101,90 m	chega-se ao ponto	V 425



CONFRONTAÇÕES

NORTE: Lote 104

LESTE: Poligonal de Contorno

SUL: Lote 102

OESTE: Poligonal de Contorno

LEGENDA:

Poligonal de contorno - ————
Eixo do canal - ————
Limite da propriedade - ————

GOVERNO DO ESTADO DO CEARÁ SECRETARIA DOS RECURSOS HÍDRICOS

PROJETO DE DESENVOLVIMENTO URBANO E GESTÃO DOS RECURSOS HÍDRICOS
PROURB/RH

EIXO DE INTEGRAÇÃO JAGUARIBE-ICAPUI

PROJ.:	PROPRIETÁRIO: Raimundo Nonato dos Santos	DATA DE EMISSÃO: SET/99	
VISTO:		ESCALA: SEM ESCALA	REV.: 0
VERIF.:	ÁREA: 1,36 ha	PERIMETRO: 475,94 m	N° DO PROJETO:
APROV.:	CONSÓRCIO JAAKKO POYRY / AGUASOLOS		N° DO DESENHO: 106/112



LOTE Nº.: 104

PROPRIETÁRIO: FRANCISCO AMARAL LIMA

**ANEXO F
ESTADO DO CEARÁ
SECRETARIA DE RECURSOS HÍDRICOS
FICHA PARA LEVANTAMENTO CADASTRAL DO IMÓVEL**

Código do Imóvel: L104 Denominação do Imóvel: _____

Situação:

Região: B. Jaguaribe Distrito: Mata Fresca Município: Aracati

Código Cadastral do INCRA: 146.021.006.696

Tempo de ocupação: 12 anos.

DADOS SOBRE O PROPRIETÁRIO OU POSSEIRO

Nome: Francisco Amaral Lima Apelido: Chico Beriba

Nacionalidade: Brasileira Estrangeira Naturalizado

Naturalidade: Jaguaruana Sexo: Masculino Feminino

Estado Civil: Casado Solteiro Viúvo Desquitado Outros

Data do Nascimento: 10/12/31 Profissão: Agricultor

Grau de Instrução: Analfabeto Alfabetizado Primário Médio Superior

Possui Aposentadoria: Sim Não

Residência do Ocupante: No Imóvel Fora do Imóvel

Número do Documento de Identificação: 75798964

Tipo: Cart. Ident. Cart. Prof. T. Eleitor C.P.F. Cert. Nasc.

Escritura: Nº. Registro: 4146 Folha Nº: 46 Livro: 2Q

Data: 09/11/87 Cartório: Alexandre Gondim

Endereço: _____

Conjunto Familiar: (Apenas os familiares residentes no imóvel)

Nome	Relação com Chefe	Sexo		Idade	Est. Civil	Grau de Instrução			
		M	F			Anal.	Alfa.	Méd.	Sup.

GOVERNO DO ESTADO DO CEARÁ
SECRETARIA DOS RECURSOS HÍDRICOS - SRH
COMISSÃO DE AVALIAÇÃO E DESAPROPRIAÇÃO

LAUDO DE AVALIAÇÃO da Terra de acordo com o levantamento topográfico e cadastral na área de implantação do Eixo de Integração Jaguaribe-Icapuí no Estado do Ceará.

LOTE: L-104

PROPRIETÁRIO (A): FRANCISCO AMARAL LIMA

Código	Bom/ Regular	Discriminação	Unid	Quant	Preço (R\$)	
					Unitário	Total
24.00		TERRAS				
24.04	B	Solos Aluviais	ha	1,43	500,00	715,00
TOTAL (R\$)						715,00

Importa o presente LAUDO na quantia de R\$ **715,00**
(Setecentos e quinze reais)

COMISSÃO DE AVALIAÇÃO E DESAPROPRIAÇÃO DA SRH

Fortaleza, ____ de _____ de _____

Estamos em TOTAL e IRREVOGÁVEL concordância com os valores acima estipulados

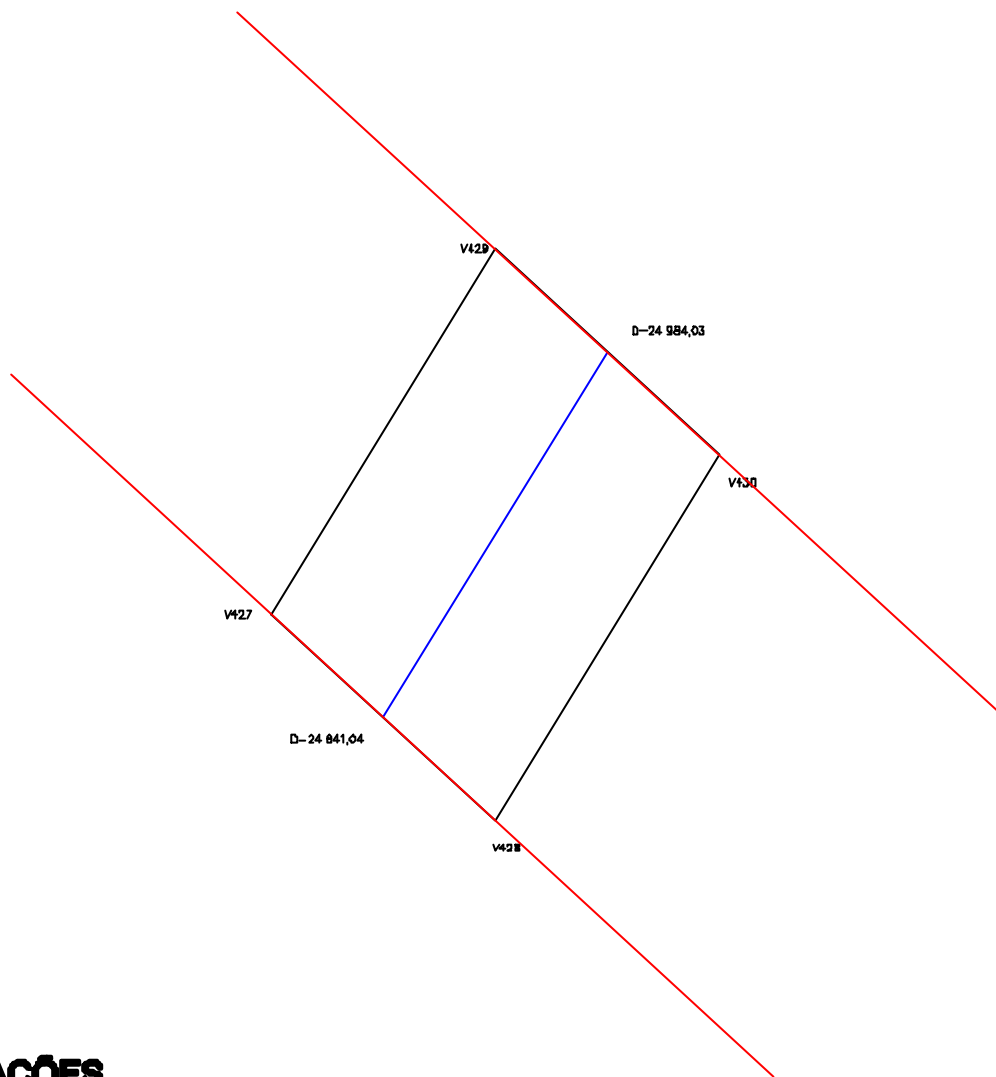
Secretaria dos Recursos Hídricos
CADASTRO DO EIXO DE INTEGRAÇÃO JAGUARIBE-ICAPUÍ
Memorial Descritivo

Lote: 104	Área (ha): 1,43	Perímetro (m): 489,77	
------------------	------------------------	------------------------------	--

DESCRIÇÃO DO PERÍMETRO

Partindo da estaca V427 ponto inicial, com coordenadas UTM 9.465.235,9600 Norte e 671.916,6800 Este

deste com Azimute	31 °	30 '	16 "	e distância:	142,99 m	chega-se ao ponto	V 429
deste com Azimute	132 °	35 '	52 "	e distância:	101,90 m	chega-se ao ponto	V 430
deste com Azimute	211 °	30 '	16 "	e distância:	142,99 m	chega-se ao ponto	V 428
deste com Azimute	312 °	35 '	52 "	e distância:	101,90 m	chega-se ao ponto	V 427



CONFRONTAÇÕES

NORTE: Lote 105

LESTE: Poligonal de Contorno

SUL: Lote 103

OESTE: Poligonal de Contorno

LEGENDA:

- Poligonal de contorno - ———
- Eixo do canal - ———
- Limite da propriedade - ———

GOVERNO DO ESTADO DO CEARÁ SECRETARIA DOS RECURSOS HÍDRICOS

PROJETO DE DESENVOLVIMENTO URBANO E GESTÃO DOS RECURSOS HÍDRICOS
PROURB/RH

EIXO DE INTEGRAÇÃO JAGUARIBE-ICAPUI

PROJ.:	PROPRIETÁRIO: Francisco Amaral Lima	DATA DE EMISSÃO: SET/99	
VISTO:		ESCALA: SEM ESCALA	REV.: 0
VERIF.:	ÁREA: 1,43 ha	PERIMETRO: 489,77 m	N° DO PROJETO:
APROV.:	CONSÓRCIO JAAKKO POYRY / AGUASOLOS		N° DO DESENHO: 107/112



LOTE Nº.: 105

PROPRIETÁRIO: MARIA ALBETIZA FERREIRA

**ANEXO F
ESTADO DO CEARÁ
SECRETARIA DE RECURSOS HÍDRICOS
FICHA PARA LEVANTAMENTO CADASTRAL DO IMÓVEL**

Código do Imóvel: L105 Denominação do Imóvel: Sítio Venâncio

Situação:

Região: Baixo Jaguaribe Distrito: Mata Fresca Município: Aracati

Código Cadastral do INCRA: 146021000663

Tempo de ocupação: 23 anos.

DADOS SOBRE O PROPRIETÁRIO OU POSSEIRO

Nome: Maria Albetiza Ferreira Apelido: Betiza

Nacionalidade: Brasileira Estrangeira Naturalizado

Naturalidade: Aracati (Mata Fresca) Sexo: Masculino Feminino

Estado Civil: Casado Solteiro Viúvo Desquitado Outros

Data do Nascimento: 20/02/44 Profissão: Agricultora

Grau de Instrução: Analfabeto Alfabetizado Primário Médio Superior

Possui Aposentadoria: Sim Não

Residência do Ocupante: No Imóvel Fora do Imóvel

Número do Documento de Identificação: 5119088315

Tipo: Cart. Ident. Cart. Prof. T. Eleitor C.P.F. Cert. Nasc.

Escritura: Nº. Registro: R-1-303 Folha Nº: 5 Livro: 2B

Data: 14/12/76 Cartório: Alexandre Gondim

Endereço: Mata Fresca

Conjunto Familiar: (Apenas os familiares residentes no imóvel)

Nome	Relação com Chefe	Sexo		Idade	Est. Civil	Grau de Instrução			
		M	F			Anal.	Alfa.	Méd.	Sup.

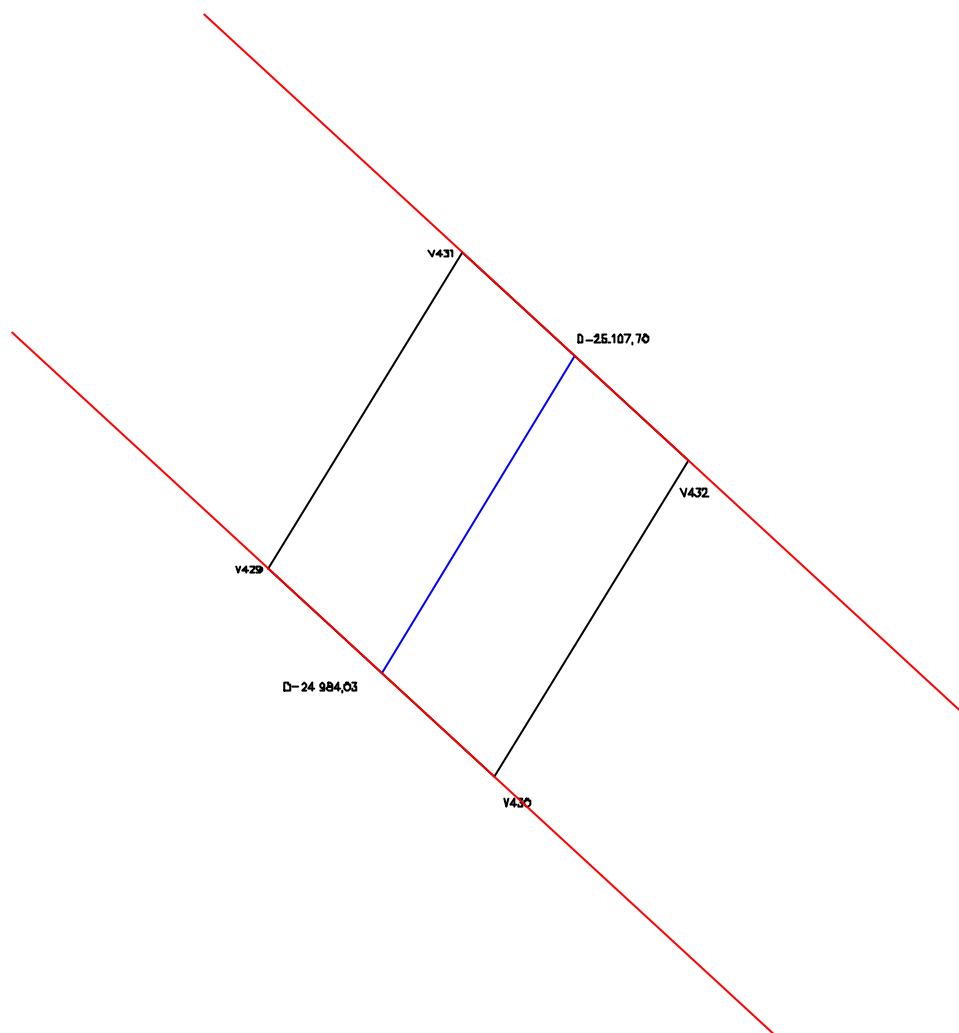
Secretaria dos Recursos Hídricos
CADASTRO DO EIXO DE INTEGRAÇÃO JAGUARIBE-ICAPUÍ
Memorial Descritivo

Lote: 105	Área (ha): 1,24	Perímetro (m):	451,14
------------------	------------------------	-----------------------	---------------

DESCRIÇÃO DO PERÍMETRO

Partindo da estaca V429 ponto inicial, com coordenadas UTM 9.465.357,8700 Norte e 671.991,4000 Este

deste com Azimute	31 °	30 '	23 "	e distância:	123,67 m	chega-se ao ponto	V 431
deste com Azimute	132 °	35 '	52 "	e distância:	101,90 m	chega-se ao ponto	V 432
deste com Azimute	211 °	30 '	23 "	e distância:	123,67 m	chega-se ao ponto	V 430
deste com Azimute	312 °	35 '	52 "	e distância:	101,90 m	chega-se ao ponto	V 429



CONFRONTAÇÕES

NORTE: Lote 106

LESTE: Poligonal de Contorno

SUL: Lote 104

OESTE: Poligonal de Contorno

LEGENDA:

Poligonal de contorno - ————
Eixo do canal - ————
Limite da propriedade - ————

GOVERNO DO ESTADO DO CEARÁ SECRETARIA DOS RECURSOS HÍDRICOS

PROJETO DE DESENVOLVIMENTO URBANO E GESTÃO DOS RECURSOS HÍDRICOS
PROURB/RH

EIXO DE INTEGRAÇÃO JAGUARIBE-ICAPUI

PROJ.:	PROPRIETÁRIO: Maria Albetiza Ferreira	DATA DE EMISSÃO: SET/99	
VISTO:		ESCALA: SEM ESCALA	REV.: 0
VERIF.:	ÁREA: 1,24 ha	PERIMETRO: 451,14 m	N° DO PROJETO:
APROV.:	CONSÓRCIO JAAKKO POYRY / AGUASOLOS		N° DO DESENHO: 108/112



LOTE Nº.: 106

PROPRIETÁRIO: MARIA ESTELA CARVALHO REBOUÇAS

**ANEXO F
ESTADO DO CEARÁ
SECRETARIA DE RECURSOS HÍDRICOS
FICHA PARA LEVANTAMENTO CADASTRAL DO IMÓVEL**

Código do Imóvel: L106 Denominação do Imóvel: Sítio Santa Isabel

Situação:

Região: Baixo Jaguaribe Distrito: Mata Fresca Município: Aracati

Código Cadastral do INCRA: 120100304095

Tempo de ocupação: 29 anos.

DADOS SOBRE O PROPRIETÁRIO OU POSSEIRO

Nome: Maria Estela Carvalho Rebouças Apelido: _____

Nacionalidade: Brasileira Estrangeira Naturalizado

Naturalidade: _____ Sexo: Masculino Feminino

Estado Civil: Casado Solteiro Viúvo Desquitado Outros

Data do Nascimento: _____ Profissão: _____

Grau de Instrução: Analfabeto Alfabetizado Primário Médio Superior

Possui Aposentadoria: Sim Não

Residência do Ocupante: No Imóvel Fora do Imóvel

Número do Documento de Identificação: 272643354-53

Tipo: Cart. Ident. Cart. Prof. T. Eleitor C.P.F. Cert. Nasc.

Escritura: Nº. Registro: 5.173 Folha Nº: 282 Livro: 3G

Data: 11/11/75 Cartório: Alexandre Gondim (Aracati)

Endereço: Mata Fresca

Conjunto Familiar: (Apenas os familiares residentes no imóvel)

Nome	Relação com Chefe	Sexo		Idade	Est. Civil	Grau de Instrução			
		M	F			Anal.	Alfa.	Méd.	Sup.

GOVERNO DO ESTADO DO CEARÁ
SECRETARIA DOS RECURSOS HÍDRICOS - SRH
COMISSÃO DE AVALIAÇÃO E DESAPROPRIAÇÃO

LAUDO DE AVALIAÇÃO da Terra de acordo com o levantamento topográfico e cadastral na área de implantação do Eixo de Integração Jaguaribe-Icapuí no Estado do Ceará.

LOTE: L-106

PROPRIETÁRIO (A): MARIA ESTELA CARVALHO REBOUÇAS

Código	Bom/ Regular	Discriminação	Unid	Quant	Preço (R\$)		
					Unitário	Total	
24.00		TERRAS					
24.04	B	Solos Aluviais	ha	11,28	500,00	5.640,00	
						TOTAL (R\$)	5.640,00

Importa o presente LAUDO na quantia de R\$ **5.640,00**
(Cinco mil e seiscentos e quarenta reais)

COMISSÃO DE AVALIAÇÃO E DESAPROPRIAÇÃO DA SRH

Fortaleza, ____ de _____ de _____

Estamos em TOTAL e IRREVOGÁVEL concordância com os valores acima estipulados

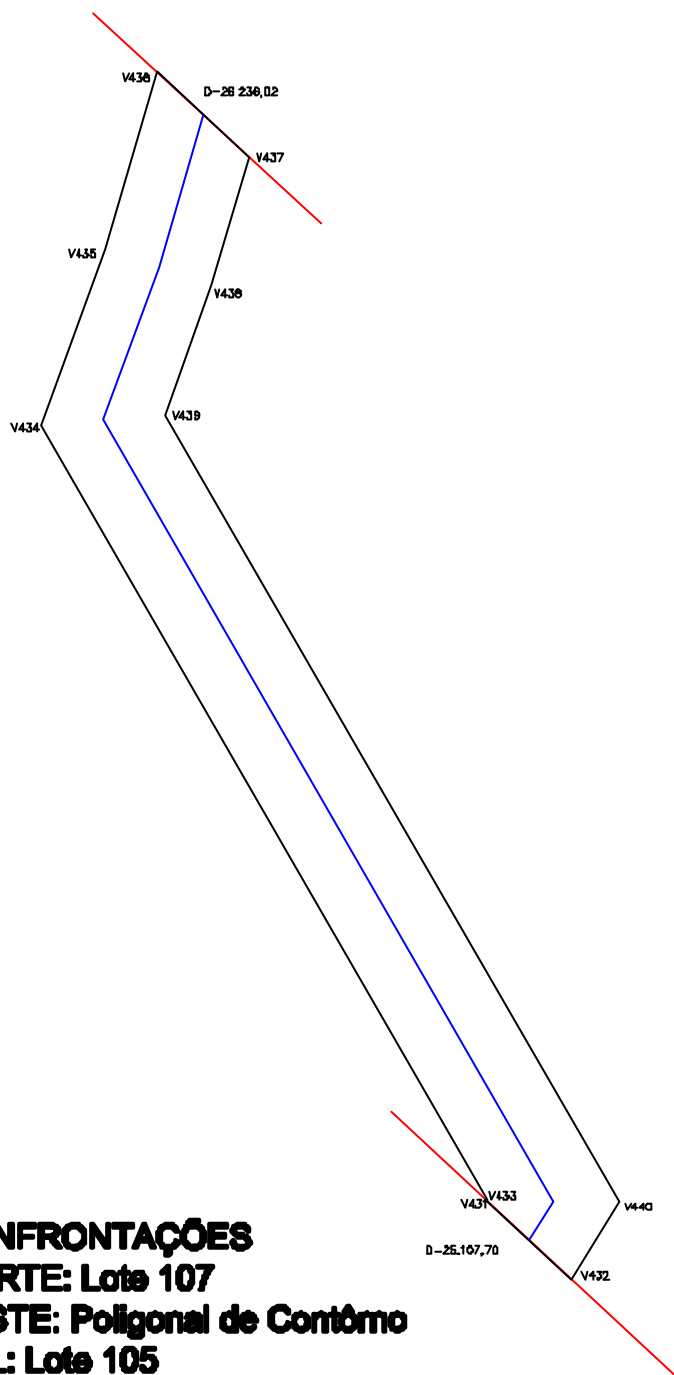
Secretaria dos Recursos Hídricos
CADASTRO DO EIXO DE INTEGRAÇÃO JAGUARIBE-ICAPUÍ
Memorial Descritivo

Lote: 106	Área (ha): 11,28	Perímetro (m): 2.470,07
------------------	-------------------------	--------------------------------

DESCRIÇÃO DO PERÍMETRO

Partindo da estaca V431 ponto inicial, com coordenadas UTM 9.465.463,3100 Norte e 672.056,0300 Este

deste com Azimute	31 °	53 '	26 "	e distância:	1,06 m	chega-se ao ponto	V 433
deste com Azimute	330 °	0 '	57 "	e distância:	795,08 m	chega-se ao ponto	V 434
deste com Azimute	19 °	49 '	34 "	e distância:	166,58 m	chega-se ao ponto	V 435
deste com Azimute	16 °	19 '	25 "	e distância:	164,38 m	chega-se ao ponto	V 436
deste com Azimute	132 °	36 '	5 "	e distância:	111,52 m	chega-se ao ponto	V 437
deste com Azimute	196 °	19 '	21 "	e distância:	118,06 m	chega-se ao ponto	V 438
deste com Azimute	199 °	49 '	34 "	e distância:	123,21 m	chega-se ao ponto	V 439
deste com Azimute	150 °	0 '	56 "	e distância:	808,13 m	chega-se ao ponto	V 440
deste com Azimute	211 °	30 '	38 "	e distância:	80,15 m	chega-se ao ponto	V 432
deste com Azimute	312 °	35 '	52 "	e distância:	101,90 m	chega-se ao ponto	V 431



CONFRONTAÇÕES
NORTE: Lote 107
LESTE: Poligonal de Contorno
SUL: Lote 105
OESTE: Poligonal de Contorno

LEGENDA:
Poligonal de contorno - ———
Eixo do canal - ————
Limite da propriedade - ————

GOVERNO DO ESTADO DO CEARÁ
SECRETARIA DOS RECURSOS HÍDRICOS

PROJETO DE DESENVOLVIMENTO URBANO E GESTÃO DOS RECURSOS HÍDRICOS
PROURB/RH

EIXO DE INTEGRAÇÃO JAGUARIBE-ICAPUI

PROJ.:	PROPRIETÁRIO: Maria Estela Carvalho Rebouças	DATA DE EMISSÃO: SET/99	
VISTO:		ESCALA: SEM ESCALA	REV.: 0
VERIF.:	ÁREA: 11,28 ha	PERIMETRO: 2.470,07 m	Nº DO PROJETO:
APROV.:	CONSÓRCIO JAAKKO POYRY / AGUASOLOS		Nº DO DESENHO: 109/112



LOTE Nº.: 107

PROPRIETÁRIO: MARIA ESTELA CARVALHO REBOUÇAS

ANEXO F
ESTADO DO CEARÁ
SECRETARIA DE RECURSOS HÍDRICOS
FICHA PARA LEVANTAMENTO CADASTRAL DO IMÓVEL

Código do Imóvel: L107 Denominação do Imóvel: Fazenda

Situação:

Região: Baixo Jaguaribe Distrito: Mata Fresca Município: Aracati

Código Cadastral do INCRA: 120100380036

Tempo de ocupação: 29 anos.

DADOS SOBRE O PROPRIETÁRIO OU POSSEIRO

Nome: Maria Estela Carvalho Rebouças Apelido: _____

Nacionalidade: Brasileira Estrangeira Naturalizado

Naturalidade: _____ Sexo: Masculino Feminino

Estado Civil: Casado Solteiro Viúvo Desquitado Outros

Data do Nascimento: 12/06/42 Profissão: do lar

Grau de Instrução: Analfabeto Alfabetizado Primário Médio Superior

Possui Aposentadoria: Sim Não

Residência do Ocupante: No Imóvel Fora do Imóvel

Número do Documento de Identificação: 272643354-53

Tipo: Cart. Ident. Cart. Prof. T. Eleitor C.P.F. Cert. Nasc.

Escritura: Nº. Registro: 113 Folha Nº: 81 - 89 Livro: não há

Data: 24/08/71 Cartório: Moreira - Jaguaruana

Endereço: Mata Fresca

Conjunto Familiar: (Apenas os familiares residentes no imóvel)

Nome	Relação com Chefe	Sexo		Idade	Est. Civil	Grau de Instrução			
		M	F			Anal.	Alfa.	Méd.	Sup.
Marcos Ant.º Rebouças	filho	x		26	solteiro			x	
Mauro César Rebouças	filho	x		27	solteiro			x	
Paulo Roberto Rebouças	filho	x		28	casado			x	
Maria Claudenise Rebouças	filha		x	25	casada			x	
Carlos Antônio de Sousa	genro	x		30	casado		x		

GOVERNO DO ESTADO DO CEARÁ
SECRETARIA DOS RECURSOS HÍDRICOS - SRH
COMISSÃO DE AVALIAÇÃO E DESAPROPRIAÇÃO

LAUDO DE AVALIAÇÃO da Terra de acordo com o levantamento topográfico e cadastral na área de implantação do Eixo de Integração Jaguaribe-Icapuí no Estado do Ceará.

LOTE: L-107

PROPRIETÁRIO (A): MARIA ESTELA CARVALHO REBOUÇAS

Código	Bom/ Regular	Discriminação	Unid	Quant	Preço (R\$)	
					Unitário	Total
24.00		TERRAS				
24.04	B	Solos Aluviais	ha	4,27	500,00	2.135,00
TOTAL (R\$)						2.135,00

Importa o presente LAUDO na quantia de R\$ **2.135,00**
(Dois mil, cento e trinta e cinco reais)

COMISSÃO DE AVALIAÇÃO E DESAPROPRIAÇÃO DA SRH

Fortaleza, ____ de _____ de _____

Estamos em TOTAL e IRREVOGÁVEL concordância com os valores acima estipulados

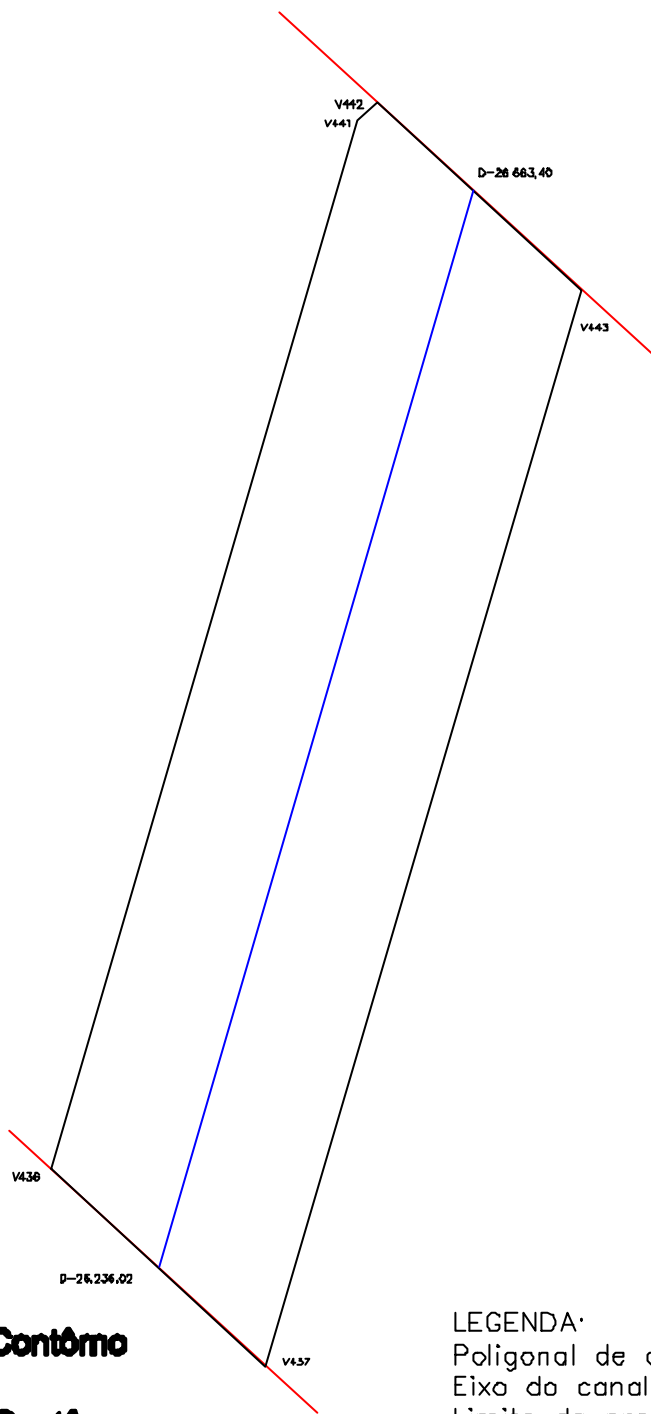
Secretaria dos Recursos Hídricos
CADASTRO DO EIXO DE INTEGRAÇÃO JAGUARIBE-ICAPUÍ
Memorial Descritivo

Lote: 107	Área (ha): 4,27	Perímetro (m): 1.071,03
------------------	------------------------	--------------------------------

DESCRIÇÃO DO PERÍMETRO

Partindo da estaca V436 ponto inicial, com coordenadas UTM 9.466.467,3400 Norte e 671.761,9400 Este

deste com Azimute	16 °	19 '	29 "	e distância:	416,21 m	chega-se ao ponto	V 441
deste com Azimute	46 °	46 '	20 "	e distância:	10,06 m	chega-se ao ponto	V 442
deste com Azimute	132 °	35 '	56 "	e distância:	105,83 m	chega-se ao ponto	V 443
deste com Azimute	196 °	19 '	25 "	e distância:	427,41 m	chega-se ao ponto	V 437
deste com Azimute	312 °	36 '	5 "	e distância:	111,52 m	chega-se ao ponto	V 436



CONFRONTAÇÕES
NORTE: Lote 108
LESTE: Poligonal de Contorno
SUL: Lote 106
OESTE: Poligonal de Contorno

LEGENDA:
Poligonal de contorno - ———
Eixo do canal - ————
Limite da propriedade - ————

GOVERNO DO ESTADO DO CEARÁ
SECRETARIA DOS RECURSOS HÍDRICOS

PROJETO DE DESENVOLVIMENTO URBANO E GESTÃO DOS RECURSOS HÍDRICOS
PROURB/RH

EIXO DE INTEGRAÇÃO JAGUARIBE-ICAPUI

PROJ.:	PROPRIETÁRIO: Maria Estela Carvalho Rebouças	DATA DE EMISSÃO: SET/99	
VISTO:		ESCALA: SEM ESCALA	REV.: 0
VERIF.:	ÁREA: 4,27 ha	PERIMETRO: 1.071,03 m	Nº DO PROJETO:
APROV.:	CONSÓRCIO JAAKKO POYRY / AGUASOLOS		Nº DO DESENHO: 110/112



LOTE Nº.: 108

PROPRIETÁRIO: JOÃO REBOUÇAS DE SOUSA

**ANEXO F
ESTADO DO CEARÁ
SECRETARIA DE RECURSOS HÍDRICOS
FICHA PARA LEVANTAMENTO CADASTRAL DO IMÓVEL**

Código do Imóvel: L108 Denominação do Imóvel: Fazenda Floresta

Situação:

Região: Baixo Jaguaribe Distrito: Mata Fresca Município: Aracati

Código Cadastral do INCRA: 14621273040

Tempo de ocupação: 16 anos.

DADOS SOBRE O PROPRIETÁRIO OU POSSEIRO

Nome: João Rebouças de Sousa Apelido: Joãozinho

Nacionalidade: Brasileira Estrangeira Naturalizado

Naturalidade: Aracati Sexo: Masculino Feminino

Estado Civil: Casado Solteiro Viúvo Desquitado Outros

Data do Nascimento: 16/03/27 Profissão: Agropecuarista

Grau de Instrução: Analfabeto Alfabetizado Primário Médio Superior

Possui Aposentadoria: Sim Não

Residência do Ocupante: No Imóvel Fora do Imóvel

Número do Documento de Identificação: 5751241487

Tipo: Cart. Ident. Cart. Prof. T. Eleitor C.P.F. Cert. Nasc.

Escritura: Nº. Registro: 3.782 Folha Nº: 82 Livro: 2 O

Data: 23/05/86 Cartório: Alexandre Gondim (2º Ofício)

Endereço: Mata Fresca

Conjunto Familiar: (Apenas os familiares residentes no imóvel)

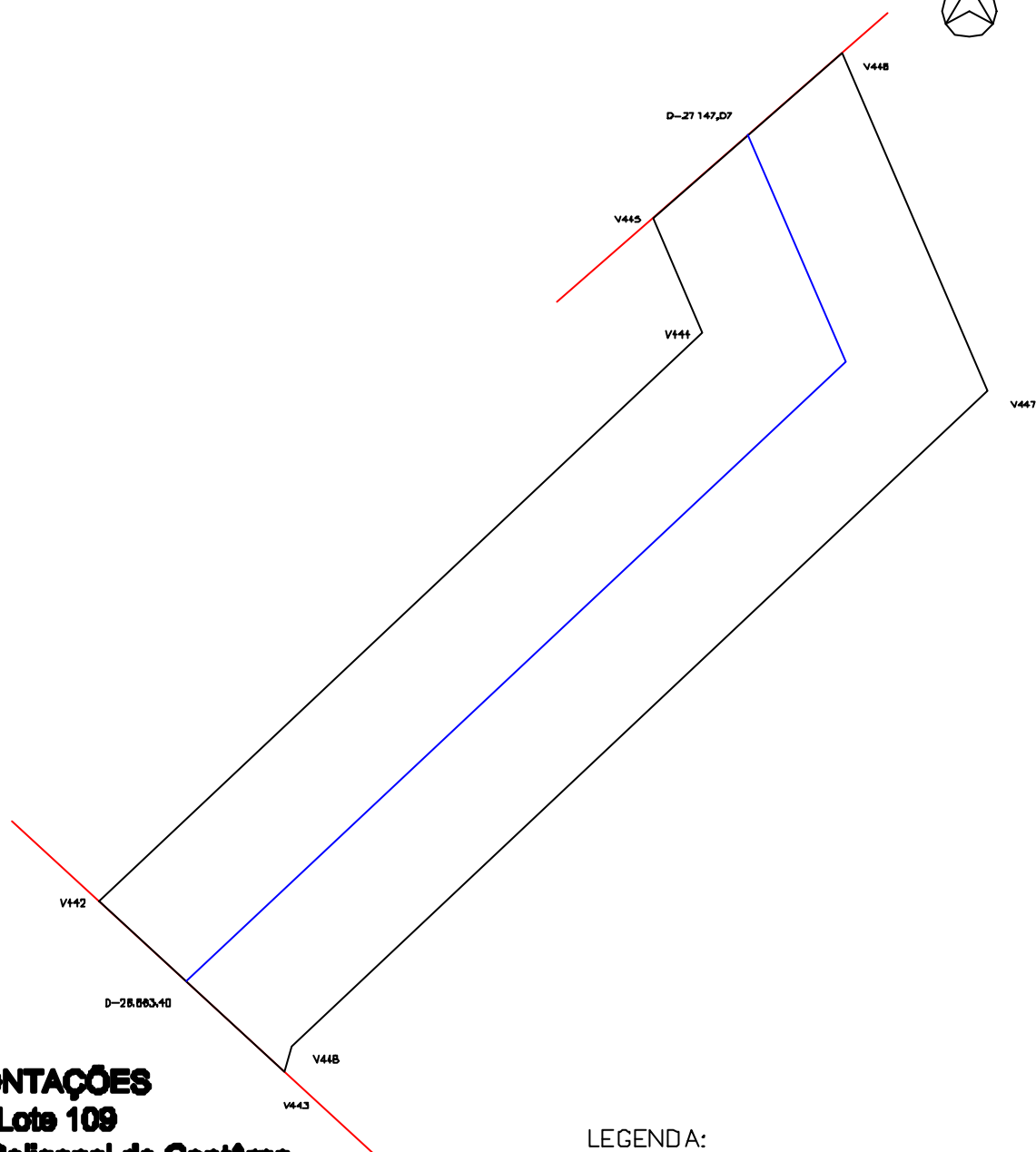
Nome	Relação com Chefe	Sexo		Idade	Est. Civil	Grau de Instrução			
		M	F			Anal.	Alfa.	Méd.	Sup.
Elita Fernandes de Souza	esposa		x	72	casada			x	

Secretaria dos Recursos Hídricos
CADASTRO DO EIXO DE INTEGRAÇÃO JAGUARIBE-ICAPUÍ
Memorial Descritivo

Lote: 108	Área (ha): 4,84	Perímetro (m): 1.178,94
------------------	------------------------	--------------------------------

DESCRIÇÃO DO PERÍMETRO

Partindo da estaca	V442	ponto inicial, com coordenadas UTM	9.466.873,6600	Norte	e
	671.886,2600	Este			
deste com Azimute	46 °	47 ' 24 "	e distância: 348,37 m	chega-se ao ponto	V 444
deste com Azimute	336 °	31 ' 17 "	e distância: 52,66 m	chega-se ao ponto	V 445
deste com Azimute	48 °	57 ' 30 "	e distância: 104,89 m	chega-se ao ponto	V 446
deste com Azimute	156 °	31 ' 9 "	e distância: 154,68 m	chega-se ao ponto	V 447
deste com Azimute	226 °	47 ' 24 "	e distância: 401,58 m	chega-se ao ponto	V 448
deste com Azimute	196 °	20 ' 53 "	e distância: 10,94 m	chega-se ao ponto	V 443
deste com Azimute	312 °	35 ' 56 "	e distância: 105,83 m	chega-se ao ponto	V 442



CONFRONTAÇÕES
NORTE: Lote 109
LESTE: Poligonal de Contorno
SUL: Lote 107
OESTE: Poligonal de Contorno

LEGENDA:
Poligonal de contorno - ————
Eixo do canal - ————
Limite da propriedade - ————

GOVERNO DO ESTADO DO CEARÁ
SECRETARIA DOS RECURSOS HÍDRICOS

PROJETO DE DESENVOLVIMENTO URBANO E GESTÃO DOS RECURSOS HÍDRICOS
PROURB/RH

EIXO DE INTEGRAÇÃO JAGUARIBE-ICAPUI

PROJ.:	PROPRIETÁRIO: João Rebouças de Sousa	DATA DE EMISSÃO: SET/99	
VISTO:		ESCALA: SEM ESCALA	REV.: 0
VERIF.:	ÁREA: 4,84 ha	PERIMETRO: 1.178,94 m	Nº DO PROJETO:
APROV.:	CONSÓRCIO JAAKKO POYRY / AGUASOLOS		Nº DO DESENHO: 111/112



LOTE Nº.: 109

PROPRIETÁRIO: COPAN

**ANEXO F
ESTADO DO CEARÁ
SECRETARIA DE RECURSOS HÍDRICOS
FICHA PARA LEVANTAMENTO CADASTRAL DO IMÓVEL**

Código do Imóvel: L109 Denominação do Imóvel: COPAN

Situação:

Região: Baixo Jaguaribe Distrito: Mata Fresca Município: Aracati

Código Cadastral do INCRA: _____

Tempo de ocupação: _____ anos.

DADOS SOBRE O PROPRIETÁRIO OU POSSEIRO

Nome: COPAN Apellido: _____

Nacionalidade: Brasileira Estrangeira Naturalizado

Naturalidade: _____ Sexo: Masculino Feminino

Estado Civil: Casado Solteiro Viúvo Desquitado Outros

Data do Nascimento: _____ Profissão: _____

Grau de Instrução: Analfabeto Alfabetizado Primário Médio Superior

Possui Aposentadoria: Sim Não

Residência do Ocupante: No Imóvel Fora do Imóvel

Número do Documento de Identificação: _____

Tipo: Cart. Ident. Cart. Prof. T. Eleitor C.P.F. Cert. Nasc.

Escritura: Nº. Registro: _____ Folha Nº: _____ Livro: _____

Data: _____ Cartório: _____

Endereço: _____

Conjunto Familiar: (Apenas os familiares residentes no imóvel)

Nome	Relação com Chefe	Sexo		Idade	Est. Civil	Grau de Instrução			
		M	F			Anal.	Alfa.	Méd.	Sup.

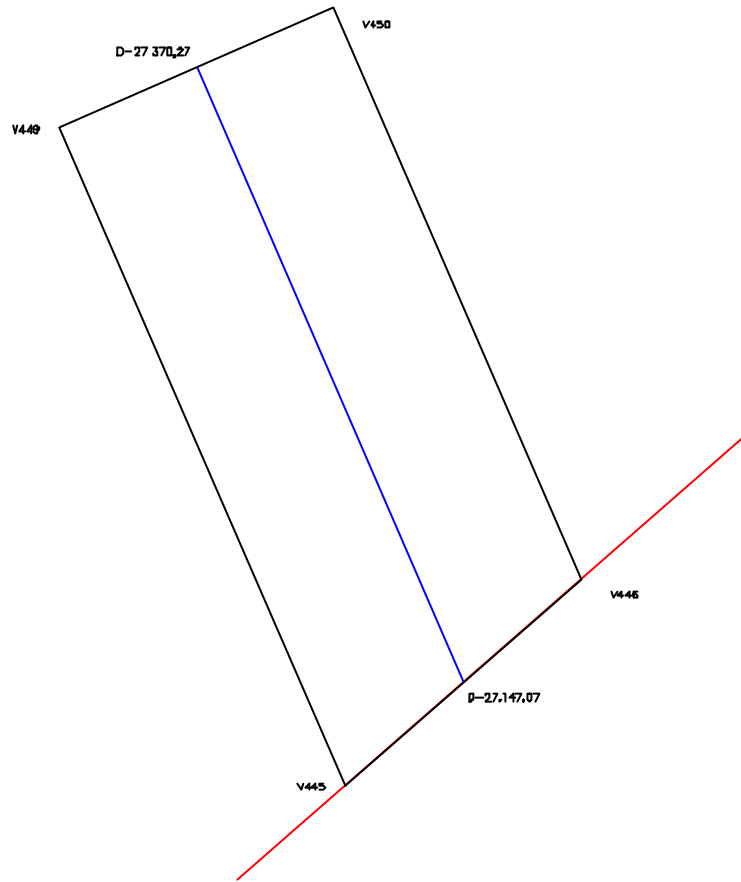
Secretaria dos Recursos Hídricos
CADASTRO DO EIXO DE INTEGRAÇÃO JAGUARIBE-ICAPUÍ
Memorial Descritivo

Lote: 109	Área (ha): 2,23	Perímetro (m): 651,30
------------------	------------------------	------------------------------

DESCRIÇÃO DO PERÍMETRO

Partindo da estaca V445 ponto inicial, com coordenadas UTM 9.467.160,4800 Norte e 672.119,1900 Este

deste com Azimute	336 °	31 '	6 "	e distância:	239,02 m	chega-se ao ponto	V 449
deste com Azimute	66 °	30 '	58 "	e distância:	100,00 m	chega-se ao ponto	V 450
deste com Azimute	156 °	31 '	9 "	e distância:	207,38 m	chega-se ao ponto	V 446
deste com Azimute	228 °	57 '	30 "	e distância:	104,89 m	chega-se ao ponto	V 445



CONFRONTAÇÕES

NORTE: Poligonal de Contorno
LESTE: Poligonal de Contorno
SUL: Lote 108
OESTE: Poligonal de Contorno

LEGENDA:

Poligonal de contorno - ———
Eixo do canal - ———
Limite da propriedade - ———

GOVERNO DO ESTADO DO CEARÁ
SECRETARIA DOS RECURSOS HÍDRICOS

PROJETO DE DESENVOLVIMENTO URBANO E GESTÃO DOS RECURSOS HÍDRICOS
PROURB/RH

EIXO DE INTEGRAÇÃO JAGUARIBE-ICAPUI

PROJ.:	PROPRIETÁRIO: COPAN	DATA DE EMISSÃO: SET/99	
VISTO:		ESCALA: SEM ESCALA	REV.: 0
VERIF.:	ÁREA: 2,23 ha	PERIMETRO: 651,30 m	Nº DO PROJETO:
APROV.:	CONSÓRCIO JAAKKO POYRY / AGUASOLOS		Nº DO DESENHO: 112/112